

Orléans (Loiret). 28 rue de l'Ételon, Lycée Saint-Euverte

Fouille archéologique

Site 45.234.282.AH

Axe 7 - Phénomènes funéraires depuis la fin de l'Antiquité : origine, évolution, fonctions

Axe 9 - Le phénomène urbain



Vol. 3 : Catalogue des faits

Code INSEE : 45234

N° OA : 0611515

Arrêté de prescription n°16/0599

Arrêté de désignation n°17/0117

Julien COURTOIS
Laure ZIEGLER

avec la collaboration de
Daniel MORLEGHEM
Israël NAJERA-MARCOS
Maryse PARISOT
Émilie ROUX-CAPRON
Murielle TROUBADY

Céline AUNAY
Marie-Pierre CHAMBRON
Laureline CINÇON
Sébastien JESSET
Amandine LADAM

Décembre 2019

Catalogue des faits

Les sépultures fouillées lors du diagnostic sont reportées en fin de catalogue, à partir de la page 378

FAIT N° 300

Identification : sépulture

Datation : 14C 897-925 ; 943-1024

Dimensions en m : L. 0,50 ; l. 0,50 ; prof. 0,16.

US : 3001, 3002, 3003

Sur fait : ; Sous fait : ; Egal fait :

Zone : 3

Minute n°

Phase : 15

Période : 3

Description :

Sépulture localisée à l'extrémité nord de la zone 3. La fosse n'est pas visible. Ses dimensions minimales sont : 0,55 m de longueur, 0,50 m de largeur et moins de 0,16 m de profondeur. L'individu inhumé est un adulte, allongé sur le dos, orienté est-ouest, tête à l'ouest. Les deux tiers inférieurs du corps sont largement recoupés par les décapages successifs du secteur. 5 blocs calcaires de taille moyenne sont alignés au nord de l'humérus gauche, pouvant correspondre à une architecture funéraire. Au sud, 2 blocs sont situés plus profondément, comme l'humérus droit. Un gros élément de TCA localisé juste derrière (et donc originellement sous le bloc cranio-facial). La fosse a été comblée par un sédiment sablo-argileux de couleur noire, indissociable de l'us 3004.



Sexe : Féminin

Age au décès : [20-29] ans

Particularités / pathologies :

Agénésie des 2 prémolaires supérieures gauches, ayant entraîné la conservation de la canine et de la 1ère molaire supérieures gauches déciduales.

Etat bucco-dentaire inconnu.

Espace de décomposition : Indéterminé

Clous : -

Traces de bois : -

Architecture funéraire :

Contenant rigide : -

Contenant souple : -

Taphonomie :

Trop peu d'indices taphonomiques pour conclure → espace de décomposition indéterminé.



Vue générale vers le sud de F300 (Cliché : L. Ziegler, Pôle d'archéologie)



Vue vers l'ouest de F300 (Cliché : L. Ziegler, Pôle d'archéologie)

FAIT N° 301

Identification : sépulture

Datation : VIIIe-IXe ?

Dimensions en m : L. 0,30 ; l. 0,30 ; prof. 0,72.

US : 3005, 3006, 3007

Sur fait : 309 ; Sous fait : ; Egal fait :

Zone : 3

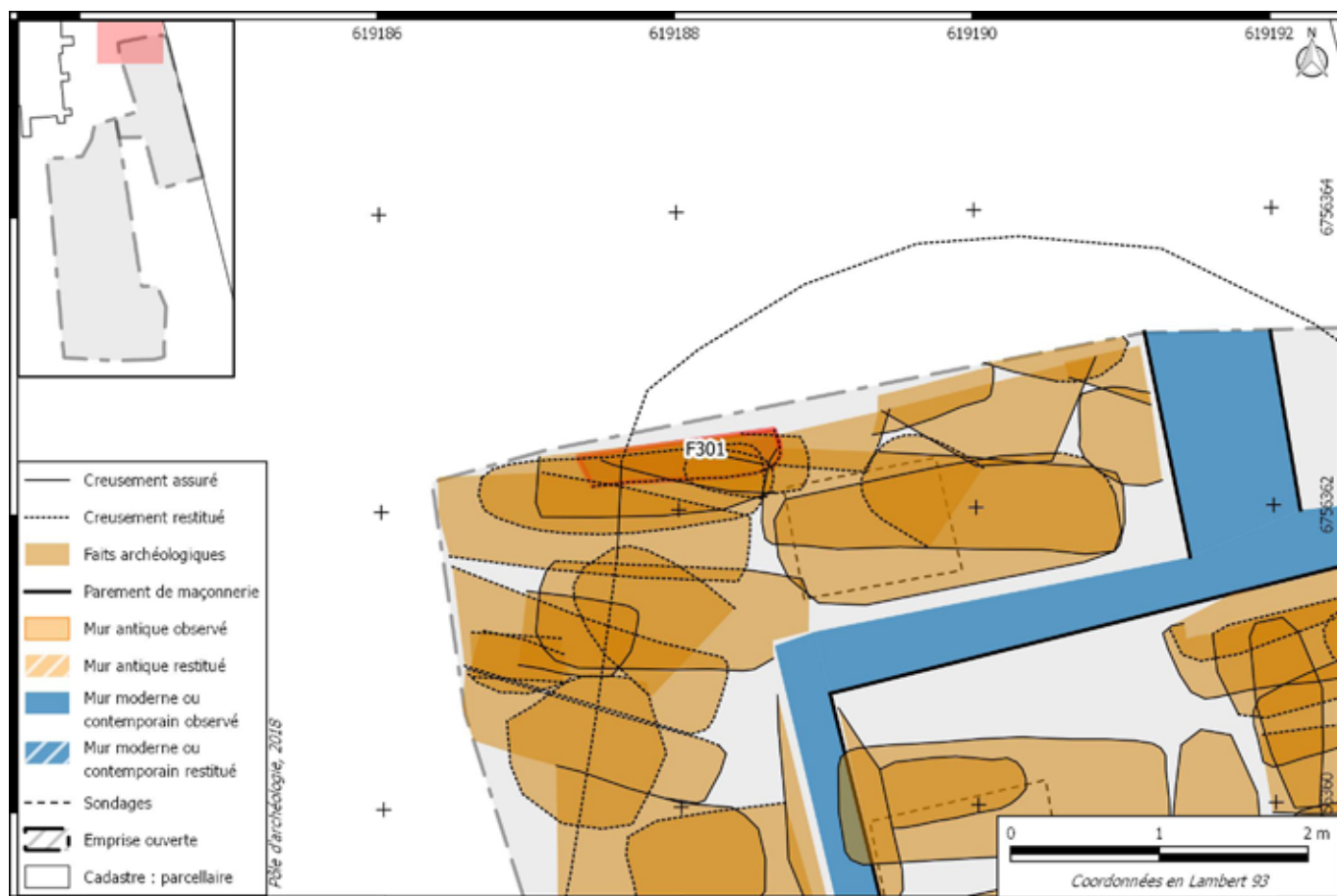
Minute n° 79

Phase : 15

Période : 3

Description :

Sépulture localisée à l'extrémité nord-ouest de la zone 3, située immédiatement à l'est de la sépulture F300. Seule la partie sud de la fosse a été fouillée, le reste est hors de la limite de fouille nord. La fosse n'est pas visible. Ses dimensions observées sont : 1,60 m de longueur, 0,30 m de largeur et moins de 0,72 m de profondeur. L'individu inhumé est un adulte, allongé sur le dos, orienté est-ouest, tête à l'ouest. Les membres inférieurs ont été fouillés et démontés dans un premier temps. Par la suite, le recul de la limite de fouille ouest a permis de dégager le membre supérieur droit de l'individu (cf. photos de la sépulture F305). Aucune architecture funéraire conservée. La fosse a été comblée par un sédiment sablo-argileux de couleur noire, indissociable de l'us 3004.



Sexe : Masculin

Age au décès : [30-∞] ans

Particularités / pathologies :

Légère excroissance osseuse sur la face latérale de la tête du 1er métatarsien droit.

Etat bucco-dentaire inconnu.

Espace de décomposition : Colmaté ?

Clous : -

Traces de bois : -

Architecture funéraire :

Contenant rigide : -

Contenant souple : -

Taphonomie :

Très bonne connexion des pieds mais pas d'autres indices probants → espace de décomposition colmaté probable.



Vue générale de F301 (Cliché : A. Ladam, Pôle d'archéologie)

FAIT N° 302

Identification : sépulture

Datation : IXe-Xe ?

Dimensions en m : L. 0,40 ; l. 0,40 ; prof. 0,10.

US : 3010, 3011, 3012

Sur fait : ; Sous fait : ; Egal fait :

Zone : 3

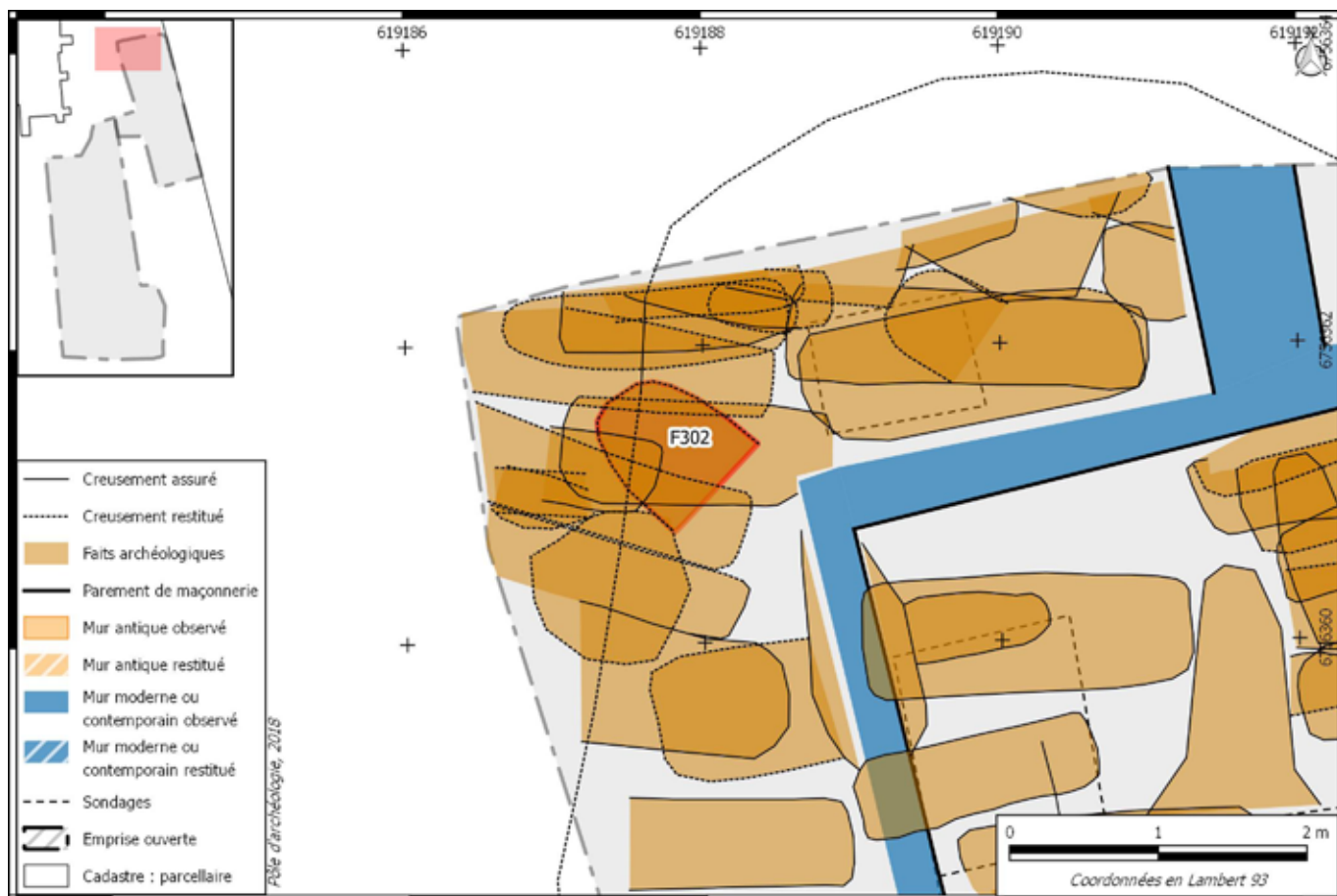
Minute n°

Phase : 15

Période : 3

Description :

Sépulture localisée à l'extrémité nord de la zone 3, située immédiatement au sud de la sépulture F301. La fosse n'est pas visible. Ses dimensions observées sont : 0,55 m de longueur, 0,40 m de largeur et moins de 0,10 m de profondeur. L'individu inhumé est un adulte, allongé sur le dos, orienté sud-est - nord-ouest, tête au nord-ouest. Les deux tiers inférieurs du corps sont largement recoupés par les décapages successifs du secteur. Aucune architecture funéraire conservée. La fosse a été comblée par un sédiment sablo-argileux de couleur noire, similaire à 3004.



Sexe : Indéterminé

Age au décès : [20-39] ans

Particularités / pathologies :

Ossification d'une partie du cartilage thyroïdien.

Etat bucco-dentaire mauvais.

Espace de décomposition : Colmaté ?

Clous : -

Traces de bois : -

Architecture funéraire :

Contenant rigide : -

Contenant souple : -

Taphonomie :

Quelques indices d'espace colmaté (phalanges en connexion sur le thorax, clavicules en connexion avec le manubrium) mais pas d'indices concluants → espace de décomposition colmaté probable.

Pendage important en direction des pieds (vers le sud-est), sans doute amplifié par l'arasement moderne de la sépulture.



Vue générale de F302 (Cliché : A. Ladam, Pôle d'archéologie)



Vue vers le nord-ouest de F302 (Cliché : L. Ziegler, Pôle d'archéologie)

FAIT N° 303

N° ensemble :

Zone : 3

Minute n° 79

Identification : fosse

Datation : Haut Moyen Âge

Dimensions en m : L. 0,78 ; prof. 0,40.

Phase : 13

Période : 3

US : 3018, 3019, 3020

Sur fait : ; Sous fait : ; Egal fait :

Description :

Fosse indéterminée identifiée dans la coupe nord de la zone 3, à parois obliques et fond plat. Sa limite occidentale avec F301 n'est pas assurée. La forme en plan de cette fosse n'est pas connue. Le comblement est constitué de deux couches : la première US 3019, est constituée d'un sédiment sablo-argileux collant brun avec des inclusions de petits et de moyens morceaux de calcaire. La seconde couche, US 3018, correspond à un sédiment sablo-argileux brun, avec inclusions de cailloux, graviers, gravillons, cailloux calcaires de petit module. La fonction de cette fosse demeure inconnue.

FAIT N° 304

Identification : sépulture

Datation : Moyen Âge

Dimensions en m : L. 0,84 ; prof. 0,44.

US : 3021, 3022, 3023

Zone : 3

Minute n° 79

Phase : 15

Période : 3

Sur fait : ; Sous fait : ; Egal fait :

Description :

Sépulture localisée à l'extrémité nord-est de la zone 3. La fosse n'était pas visible à la fouille, elle a été identifiée en coupe par la suite. Elle présenterait un fond plat et des parois plutôt verticales. Ses dimensions observées sont : 0,84 m de longueur et au moins 0,44 m de profondeur. L'individu inhumé est un adulte, orienté est-ouest, tête à l'ouest. Seuls les pieds ont été fouillés, le reste du corps est hors de la limite de fouille nord. Aucune architecture funéraire observable. La fosse a été comblée par un sédiment sablo-argileux hétérogène, avec des blocs calcaires de gros module, des cailloux, des fragments de TCA de petit à gros module et de la céram.



Sexe : Indéterminé

Age au décès : [20-∞] ans

Particularités / pathologies :

RAS

Etat bucco-dentaire inconnu.

Espace de décomposition : Indéterminé

Clous : -

Traces de bois : -

Architecture funéraire :

Contenant rigide : -

Contenant souple : -

Taphonomie :

Trop peu d'indices taphonomiques pour conclure → espace de décomposition indéterminé.



Portion de la coupe septentrionale de la zone 3, sur laquelle est visible la sépulture F304 (Cliché : J. Courtois, Pôle d'archéologie).

FAIT N° 305

Identification : sépulture

Datation : 14C 892-1014

Dimensions en m : L. 0,50 ; l. 0,50 ; prof. 0,30.

US : 3028, 3029, 3030

Zone : 3

Minute n° 79

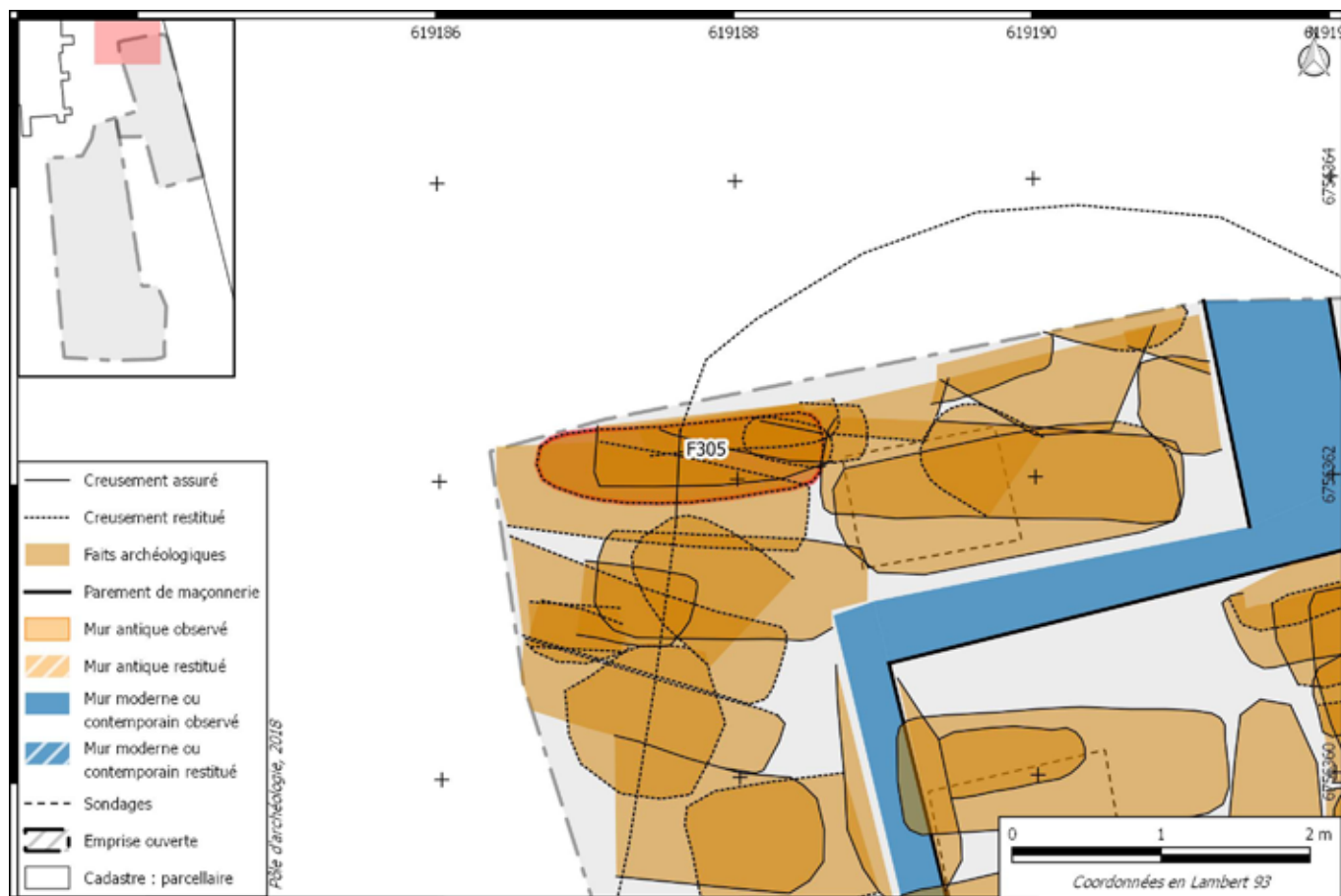
Phase : 15

Période : 3

Sur fait : ; Sous fait : 309 ; Egal fait :

Description :

Sépulture localisée à l'extrémité nord-ouest de la zone 3, immédiatement sur le sarcophage de la sépulture F310. Le creusement est difficilement visible : sa limite sud se situe peut-être à une quinzaine de cm du coxal gauche et sa limite est à une quinzaine de cm des pieds. Ses dimensions observées sont : 1,65 m de longueur, 0,50 m de largeur et 0,30 m de profondeur. L'individu inhumé est un adulte, allongé sur le dos, orienté est-ouest, tête à l'ouest. La moitié supérieure du corps a été trouvée dans un 2ème temps, lors du recul de la berme ouest. Aucune architecture funéraire conservée. La moitié supérieure du corps reposait directement sur le couvercle du sarcophage de la sépulture F310. Lors de l'effondrement d'une partie du couvercle, le membre supérieur droit et une grosse moitié du thorax ont glissé dans le sarcophage. La fosse a été comblée par un sédiment très hétérogène : il est composé d'un sédiment sablo-argileux brun foncé à l'est à un sédiment gravillonneux jaune à l'ouest, en passant par un sédiment argilo-gravillonneux gras et collant brun très foncé au centre. Le tout est hétérogène et comporte de nombreuses inclusions de cailloux, de la TCA, de la céramique et de la faune.



Sexe : Masculin

Age au décès : [20-49] ans

Particularités / pathologies :

Canine supérieure droite incluse.

Légère arthrose sur quelques vertèbres lombaires conservées.

Etat bucco-dentaire mauvais.

Espace de décomposition : Colmaté ?

Clous : -

Traces de bois : -

Architecture funéraire :

Contenant rigide : Planche de bois sous l'individu

Contenant souple : -

Taphonomie :

Nombreuses connexions plus ou moins lâches et en position d'équilibre instable au niveau des pieds → décomposition en espace colmaté probable.

Moitié supérieure de l'individu effondrée sur la dalle de couvercle de la SEP310 tombée dans le sarcophage : la conservation de la logique anatomique et de nombreuses connexions malgré la chute suggère un espace colmaté → difficile de dater l'effondrement de la dalle et donc de savoir s'il s'agit d'un espace colmaté originel ou s'il est dû à une infiltration plus tardive de sédiment qui aurait maintenu les os juste avant leur chute.


Individu de part et d'autre du couvercle du sarcophage de F310 → présence d'un fond en bois sous l'individu.



Fouille de la moitié ouest de F305 (Cliché : L. Ziegler, Pôle d'archéologie)



Fouille de la moitié est de F305 (Cliché : L. Ziegler, Pôle d'archéologie)



Assemblage de deux vues zénithales de F305, recouvrant immédiatement le couvercle du sarcophage F310 (Cliché : L. Ziegler, Pôle d'archéologie).

FAIT N° 306

N° ensemble :

Zone : 3

Minute n° 79

Identification : fosse

Datation : Haut Moyen Âge

Dimensions en m : diam. 1,24 ; prof. 0,84.

Phase : 13

Période : 3

US : 3025, 3026, 3031, 3043

Sur fait : 388 ; Sous fait : ; Egal fait :

Description :

Fosse dont seule une partie est visible en bord de berme nord. Assez nette en plan, le comblement a été beaucoup plus difficile à lire à la fouille. En fond de fosse apparition d'un autre creusement rectiligne : sépulture ? De plan circulaire, les parois de cette fosse sont évasées et le fond en cuvette. Le comblement est constitué de trois couches. La première, US 3043, correspond à un sédiment sablo-argileux mêlés de nombreuses inclusions de cailloux et graviers avec une zone très charbonneuse au centre. On y trouve beaucoup de TCA et de céramique, résiduels. Au dessus, on observe une couche avec sédiment sablo-argileux gris difficile à différencier de l'encaissant qui comporte des blocs de calcaire de moyen module, des blocs d'argile verte, quelques cailloux et graviers, un bloc de silex (taillé?) de gros module, de la TCA, des tessons de céramique très fragmentés principalement résiduels. Enfin, au sommet de cette fosse, on trouve du sédiment de sable argileux de couleur brun jaune, hétérogène, comportant des inclusions de mortier jaune et blanc, fragments de blocs calcaires de petit module. On y note la présence de TCA de petit et moyen module, de la céramique très fragmentée, et surtout un modillon en terre cuite du haut Moyen Âge.





Vue en cours de fouille de la fosse F306 (Cliché : A. Ladam, Pôle d'archéologie).

FAIT N° 307

Identification : sépulture

Datation : Moyen Âge

Dimensions en m : L. 0,30 ; l. 0,30 ; prof. 0,05.

US : 3032, 3033, 3034

Sur fait : 308 ; Sous fait : ; Egal fait :

Zone : 3

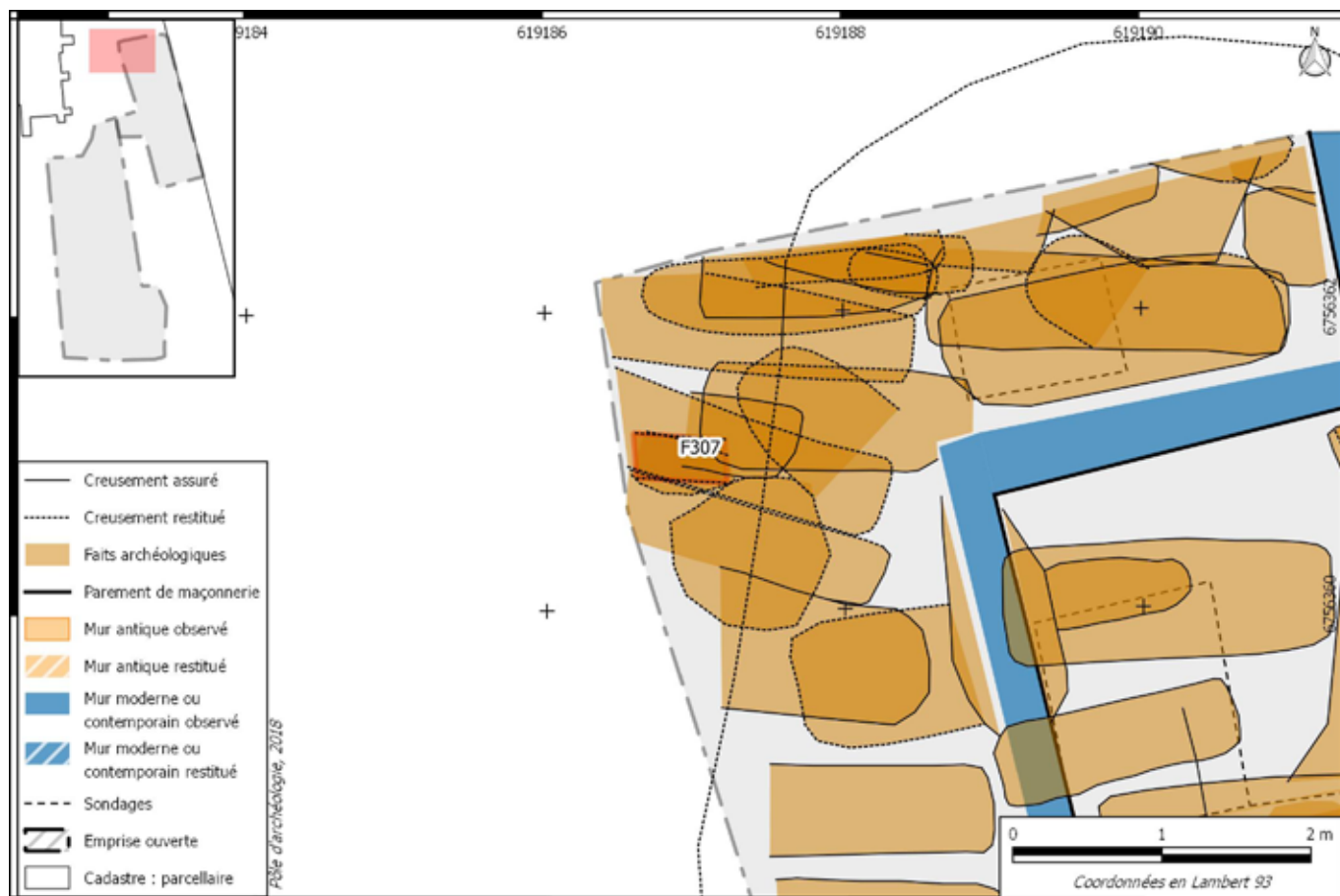
Minute n°

Phase : 15

Période : 3

Description :

Sépulture localisée à l'extrémité nord-ouest de la zone 3, immédiatement au-dessus de la sépulture F308. La fosse n'est pas visible. Ses dimensions observées sont : 0,40 m de longueur, 0,30 m de largeur et moins de 0,05 m de profondeur. L'individu inhumé est un adulte, orienté est-ouest, tête à l'ouest. Seuls les tibias-fibulas sont restés en place, le reste du corps est recoupé. Aucune architecture funéraire observable. Le comblement de la fosse a été très arasé, mais il semble composé d'un sédiment argilo-sableux, assez gravillonneux, brun-gris foncé, avec de nombreuses micro-inclusions et des cailloux calcaires, des fragments de TCA.



Sexe : Indéterminé

Age au décès : [20-∞] ans

Particularités / pathologies :

Très légères réactions périostées sur le tibia droit et les fibulas.

Etat bucco-dentaire inconnu.

Espace de décomposition : Indéterminé

Clous : -

Traces de bois : -

Architecture funéraire :

Contenant rigide : -

Contenant souple : -

Taphonomie :

Trop peu d'indices taphonomiques pour conclure → espace de décomposition indéterminé.



Vue générale de la sépulture F307 (Cliché : L. Ziegler, Pôle d'archéologie).

FAIT N° 308

Identification : sépulture

Datation : Moyen Âge

Dimensions en m : L. 0,35 ; l. 0,35 ; prof. 0,05.

US : 3035, 3036, 3037

Sur fait : 311 ; Sous fait : 307 ; Egal fait :

Zone : 3

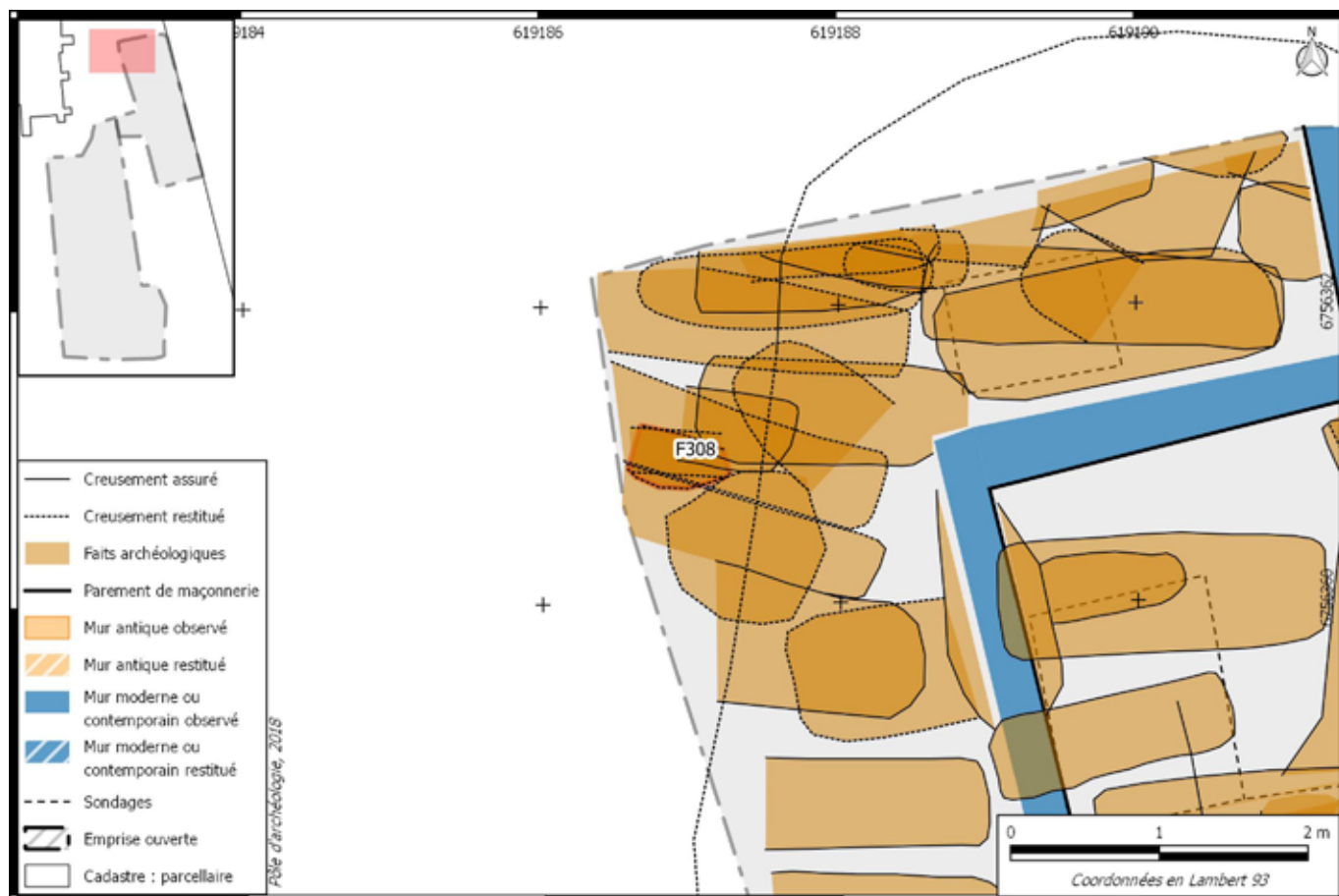
Minute n°

Phase : 15

Période : 3

Description :

Sépulture localisée à l'extrémité nord-ouest de la zone 3, immédiatement sous la sépulture F307. La fosse n'est pas visible. Ses dimensions observées sont : 0,55 m de longueur, 0,35 m de largeur et moins de 0,05 m de profondeur. L'individu inhumé est un adulte, allongé sur le dos, orienté est-ouest, tête à l'ouest. Seuls une partie du thorax et le bassin sont restés en place, le reste du corps est recoupé. Aucune architecture funéraire observable. La fosse a été comblée par un sédiment argilo-sableux, assez gravillonneux, brun-gris foncé, très semblable à 3034.



Sexe : Féminin

Age au décès : [20-29] ans

Particularités / pathologies :

RAS

Etat bucco-dentaire inconnu.

Espace de décomposition : Indéterminé

Clous : -

Traces de bois : -

Architecture funéraire :

Contenant rigide : -

Contenant souple : -

Taphonomie :

Trop peu d'indices taphonomiques pour conclure → espace de décomposition indéterminé.



Vue générale de la sépulture F308 (Cliché : L. Ziegler, Pôle d'archéologie).

FAIT N° 309

Identification : sépulture

Datation : Moyen Âge

Dimensions en m : L. 0,22 ; l. 0,22 ; prof. 0,05.

US : 3038, 3039, 3040

Sur fait : 305 ; Sous fait : 301 ; Egal fait :

Zone : 3

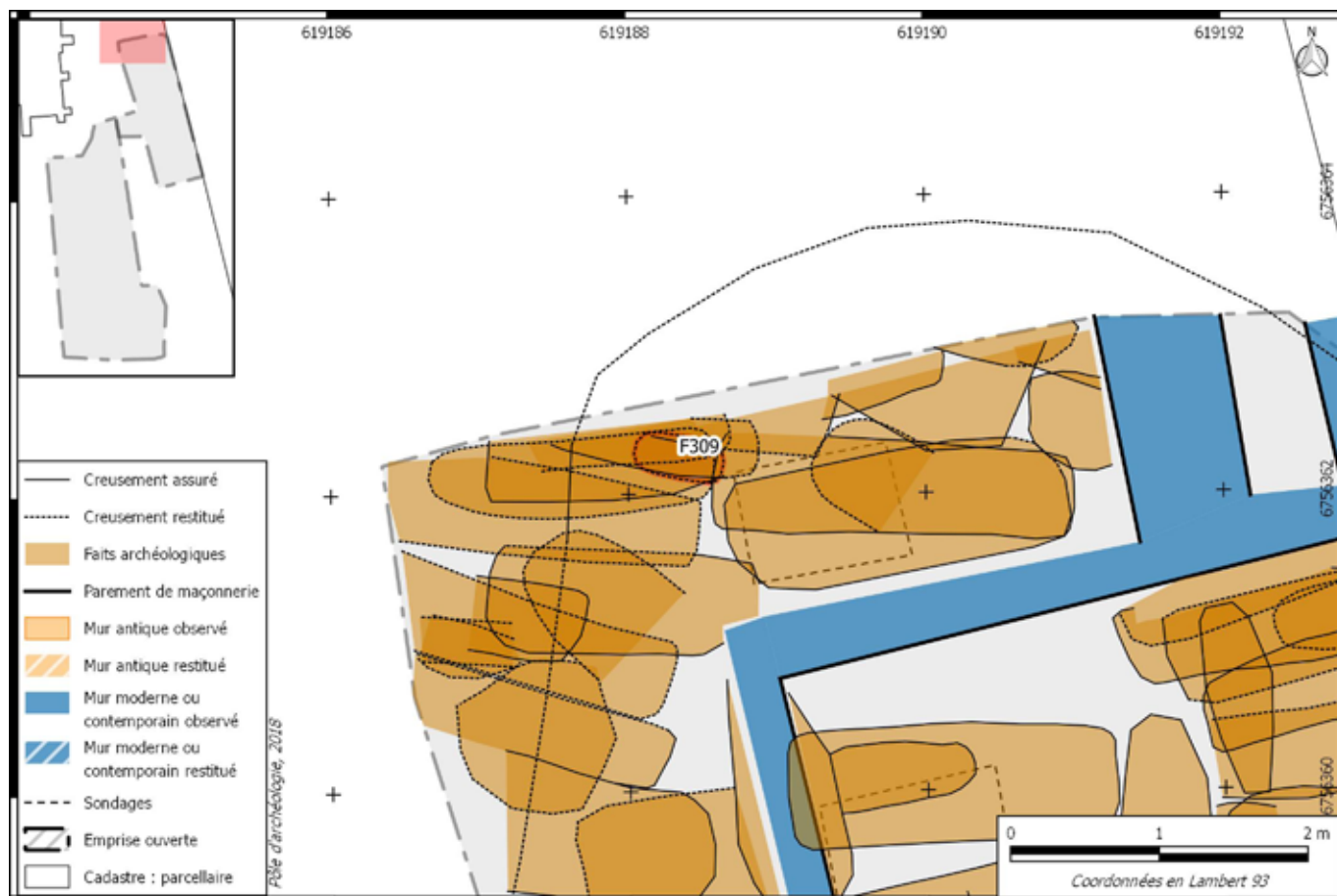
Minute n°

Phase : 15

Période : 3

Description :

Sépulture localisée à l'extrémité nord de la zone 3, immédiatement au nord de la sépulture F310. La fosse n'est pas visible. Ses dimensions minimales sont : 0,40 m de longueur, 0,22 m de largeur et moins de 0,05 m de profondeur. L'individu inhumé est un immature, allongé sur le dos, orienté est-ouest, tête à l'ouest. Aucune architecture funéraire conservée. Le comblement de la fosse a été très arasé, mais il semble composé d'un sédiment sablo-argileux, brun-gris, hétérogène, indissociable de 3017.



Sexe : Indéterminé

Age au décès : [0] an

Particularités / pathologies :
RAS

Espace de décomposition : Colmaté ?

Clous : -

Traces de bois : -

Architecture funéraire :

Contenant rigide : -

Contenant souple : Emmaillotage ?

Taphonomie :

Très bonne conservation générale des articulations pour un individu de cette tranche d'âge, seuls les membres inférieurs ont été un peu perturbés → décomposition en espace colmaté probable.

Os peu éparpillés, déconnexion du tibia gauche → probable contenant souple de type linceul ou emmaillotage.



Vue générale de la sépulture F309 (Cliché : A. Ladam, Pôle d'archéologie).

FAIT N° 310

Identification : sépulture

Datation : 14C 420-564

Dimensions en m : L. 0,87 ; l. 0,87 ; prof. 0,48.

US : 3041, 3044, 3045, 3046, 3047, 3048

Sur fait : ; Sous fait : 319 ; Egal fait :

Zone : 3

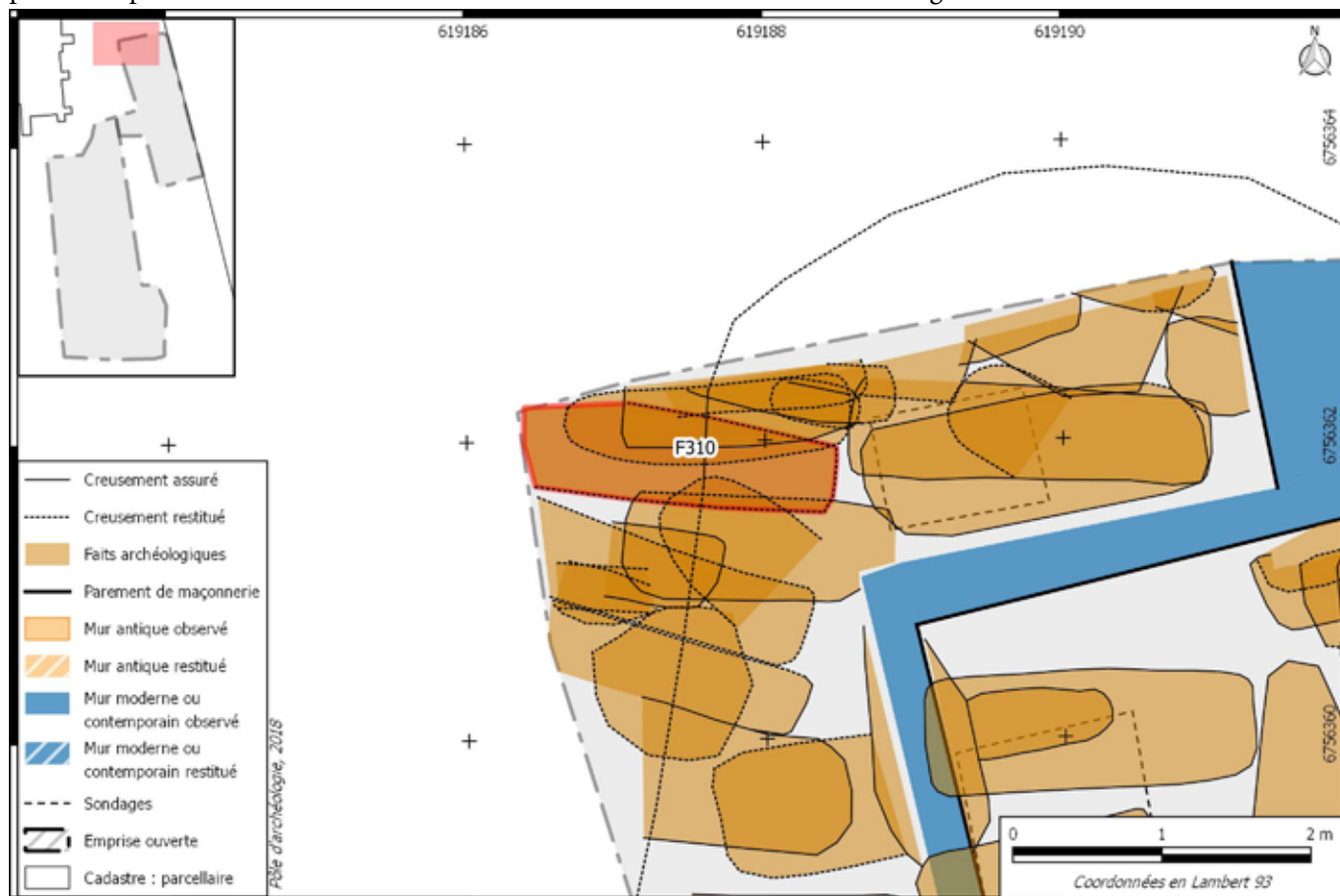
Minute n° 79, 80

Phase : 12

Période : 3

Description :

Sépulture localisée à l'extrémité nord-ouest de la zone 3, immédiatement au nord de la sépulture F311 et sous la sépulture F305. Il s'agit d'une inhumation en sarcophage, dont le couvercle est encore en place malgré un effondrement partiel. La fosse n'est pas visible. Le sarcophage est constitué d'une cuve formée de 2 blocs monolithiques joints par du mortier et d'un couvercle monolithique parfaitement ajusté. Son extrémité occidentale est située à l'extérieur de la limite ouest de l'emprise de fouille. Ses dimensions maximales sont 2,06 m de longueur, 0,87 m de largeur et 0,48 m de profondeur. Le bloc de tête de la cuve mesure 100 cm de longueur, 87 cm de largeur à la tête et 53 cm au « pied ». Ses parois latérales sont épaisses de 6 cm. Le bloc de pied mesure 105 cm de longueur, 49 cm à la « tête », 33 cm au pied. Le couvercle mesure 206 cm de longueur pour 87 cm de largeur à la tête et 42 cm au « pied ». Son épaisseur est de 6 cm au pied, tandis qu'à la tête il mesure 7 cm sur les cotés et 9 cm au milieu. L'individu en place est un adulte, allongé sur le dos, orienté est-ouest, tête à l'ouest. Le squelette est très mal conservé, très difficilement discernable. Quelques os longs ont été identifiés en position anatomique. Des os de taille modérée (vertèbres, côtes) ont été trouvés dans le comblement intérieur, disposés plus ou moins en amas, essentiellement dans la moitié occidentale de la cuve. Ils pourraient appartenir à l'individu en place : leur déplacement pourrait s'expliquer par l'action de l'eau dans le fond du sarcophage. Le sédiment s'est infiltré dans la cuve uniquement à l'emplacement où le couvercle s'est effondré : ce comblement est très gras, très bio-turbé, très argileux. Le comblement de la fosse, à l'extérieur du sarcophage, est constitué d'un sédiment argilo-sableux brun-gris avec des petites poches cuivrées, de nombreux petits fragments de TCA, des pierres de petit module et du cailloutis. Le couvercle est recouvert d'un fin lit de graviers.



Sexe : Indéterminé

Age au décès : [20-∞] ans

Particularités / pathologies :

Ossification d'une partie du cartilage thyroïdien.

Arthrose sur les 3 dernières vertèbres cervicales et la 1ère vertèbre thoracique.

Etat bucco-dentaire très mauvais.

Espace de décomposition : Vide

Clous : -

Traces de bois : -

Architecture funéraire :

Contenant rigide : Sarcophage

Contenant souple : -

Taphonomie :

Trop peu d'indices taphonomiques pour conclure → espace de décomposition indéterminé.



Couvercle en place de F310 (Cliché : L. Ziegler, Pôle d'archéologie)



Après la dépose du couvercle de F310 (Cliché : L. Ziegler, Pôle d'archéologie)



Sarcophage fouillé de F310 (Cliché : L. Ziegler, Pôle d'archéologie)

FAIT N° 311

Identification : sépulture
 Datation : Antiquité tardive

Dimensions en m : L. 0,50 ; l. 0,50 ; prof. 37.

US : 3049, 3050, 3053, 3054, 3321

Sur fait : ; Sous fait : 308, 319 ; Egal fait :

Zone : 3

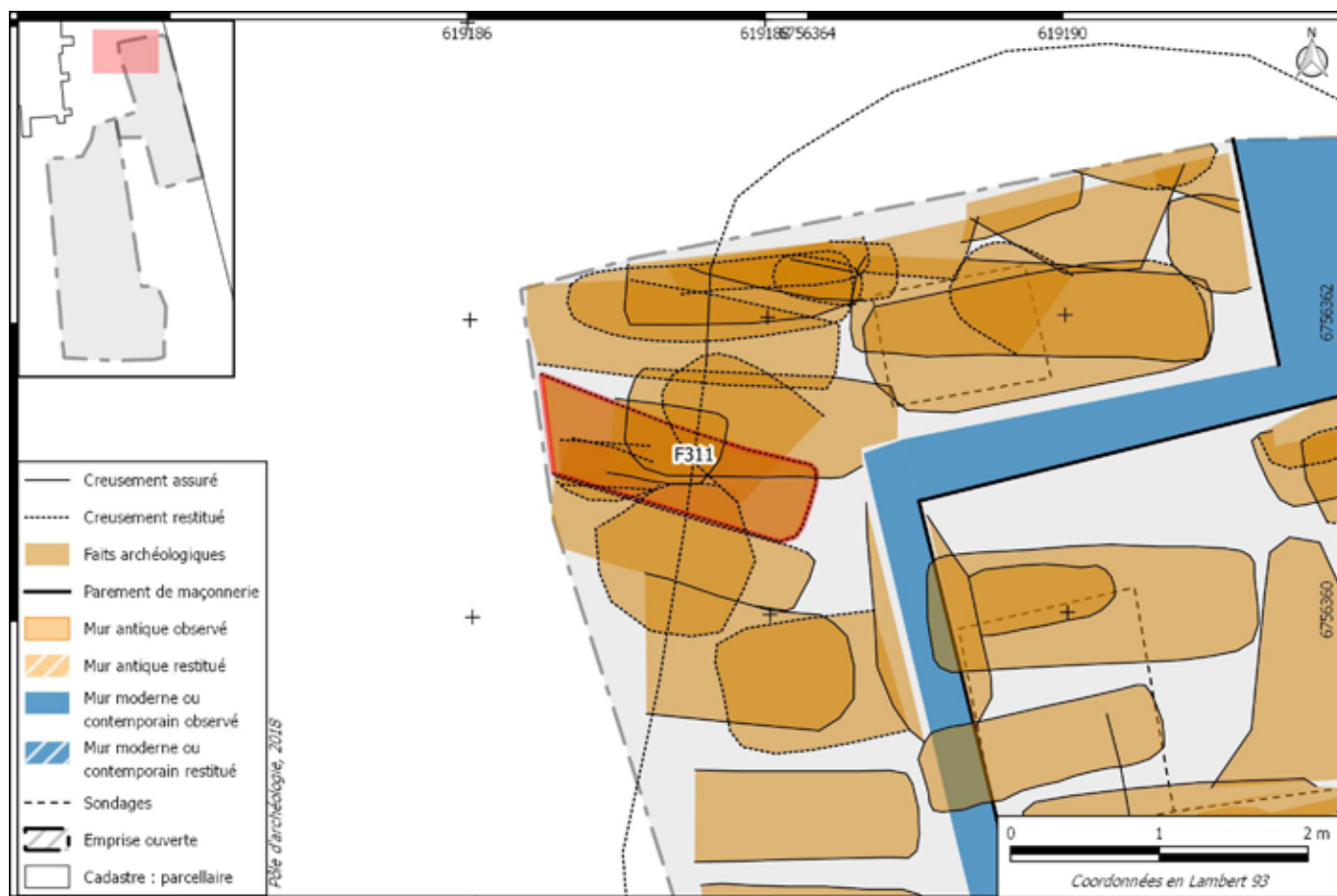
Minute n° 80

Phase : 12

Période : 3

Description :

Sépulture localisée à l'extrémité nord-ouest de la zone 3, immédiatement au sud de la sépulture F310 et au nord de la sépulture F312. Il s'agit d'une inhumation en sarcophage, dont le couvercle a disparu et dont une grande partie est recoupée par la sépulture F319. La fosse n'est pas visible. D'après les traces de mortier observables sur la paroi sud du bloc de tête, le sarcophage était probablement constitué d'une cuve formée de 2 blocs monolithiques joints par du mortier, comme celle de la sépulture F310. Son extrémité occidentale est située à l'extérieur de la limite ouest de l'emprise de fouille. Ses dimensions observées sont : 1,67 m de longueur, 0,50 m de largeur et 0,37 m de profondeur. Les parois sont épaisses de 6 cm à 6,5 cm et le fond de 6 cm. Au pied était conservé un fragment de couvercle plat épais de 7 cm. De éléments de TCA apparaissent sous la mandibule, à l'emplacement supposé du bloc cranio-facial disparu. L'individu en place est un adulte, allongé sur le dos, orienté est-ouest, tête à l'ouest. L'intérieur de la cuve a été comblé par un sédiment très hétérogène, argilo-sableux collant à l'ouest, plus sableux à l'est (comparable à celui de la sépulture F305), brun à gris très variable avec de nombreuses inclusions de calcaires, des cailloux, des graviers, des gravillons, des fragments de TCA et de métal. Des os humains ont été trouvés en vrac dans le comblement : de nombreux éléments de bloc cranio-facial et un fémur de périnatal, mais aussi des os adultes n'appartenant pas à l'individu en place.



Sexe : Indéterminé

Age au décès : [20-∞] ans

Particularités / pathologies :

Insertion en fosse du muscle sterno-cléido-mastoïdien.

Pathologie sur plusieurs éléments de pieds épars, qui ont pu être attribués à l'individu en place. Arthrite rhumatoïde ?

Nodules de Schmörl sur les rares vertèbres thoraciques basses observables.

Etat bucco-dentaire inconnu.

Espace de décomposition : Indéterminé

Clous : -

Traces de bois : -

Architecture funéraire :

Contenant rigide : Sarcophage

Contenant souple : -

Taphonomie :

Trop peu d'indices taphonomiques pour conclure → espace de décomposition indéterminé.



Vue générale de F311 (Cliché : L. Ziegler, Pôle d'archéologie)



Extrémité ouest de F311 (Cliché : L. Ziegler, Pôle d'archéologie)



Extrémité est de F311 (Cliché : L. Ziegler, Pôle d'archéologie)

FAIT N° 312

Identification : sépulture

Datation : Antiquité tardive

Dimensions en m : L. 0,45 ; l. 0,45 ; prof. 0,37.

US : 3051, 3052, 3055, 3056

Sur fait : ; Sous fait : ; Egal fait :

Zone : 3

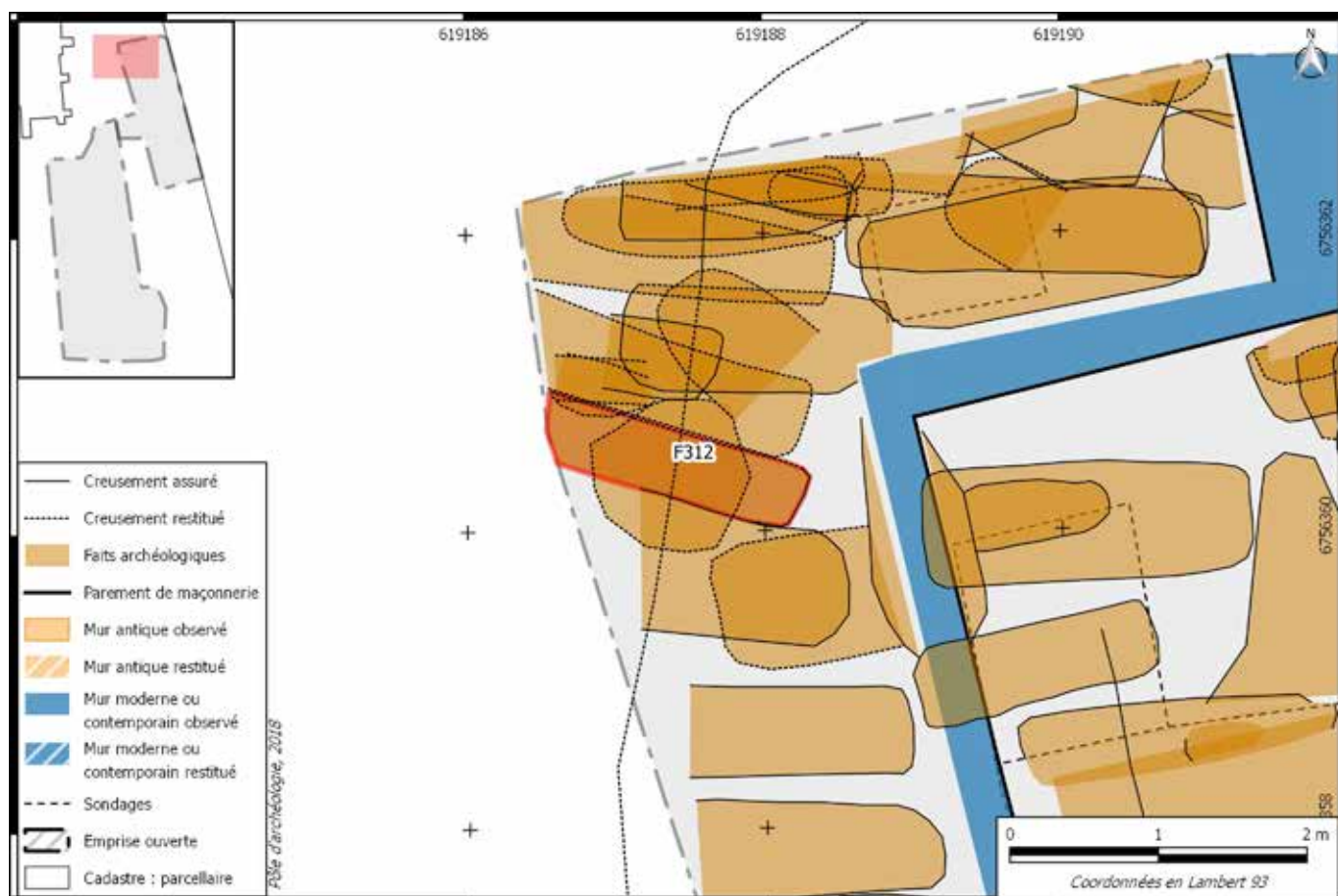
Minute n° 80

Phase : 12

Période : 3

Description :

Sépulture localisée à l'extrémité nord-ouest de la zone 3, immédiatement au sud de la sépulture F311. Il s'agit d'une inhumation en sarcophage, dont le couvercle a disparu et dont une grande partie est recoupée par la fosse F313. Ses dimensions observées sont : 1,80 m de longueur, 0,45 m de largeur et 0,37 m de profondeur. L'individu en place est un immature, allongé sur le dos, orienté est-ouest, tête à l'ouest. Seuls le crâne et l'humérus droit étaient restés en place dans la cuve très abîmée. Des os de comblement ou de réduction ont été trouvés dans l'extrémité est de la cuve : des os adultes appartenant en majorité à des membres inférieurs (fibula, pieds) et quelques os immatures. Étant donné la taille importante de la cuve, il paraît improbable que l'individu immature en place soit le premier occupant du sarcophage.



Sexe : Indéterminé

Age au décès : [5-9] ans

Particularités / pathologies :
RAS

Espace de décomposition : Indéterminé
Clous : -
Traces de bois : -

Architecture funéraire :
Contenant rigide : Sarcophage
Contenant souple : -

Taphonomie :

Trop peu d'indices taphonomiques pour conclure → espace de décomposition indéterminé.



Vue générale de F312 (Cliché : L. Ziegler, Pôle d'archéologie)



Extrémité ouest de F312 (Cliché : L. Ziegler, Pôle d'archéologie)



Extrémité est de F312 (Cliché : L. Ziegler, Pôle d'archéologie)

FAIT N° 313

N° ensemble :

Zone : 3

Minute n°

Phase : 13

Période : 3

Identification : fosse

Datation : Haut Moyen Âge

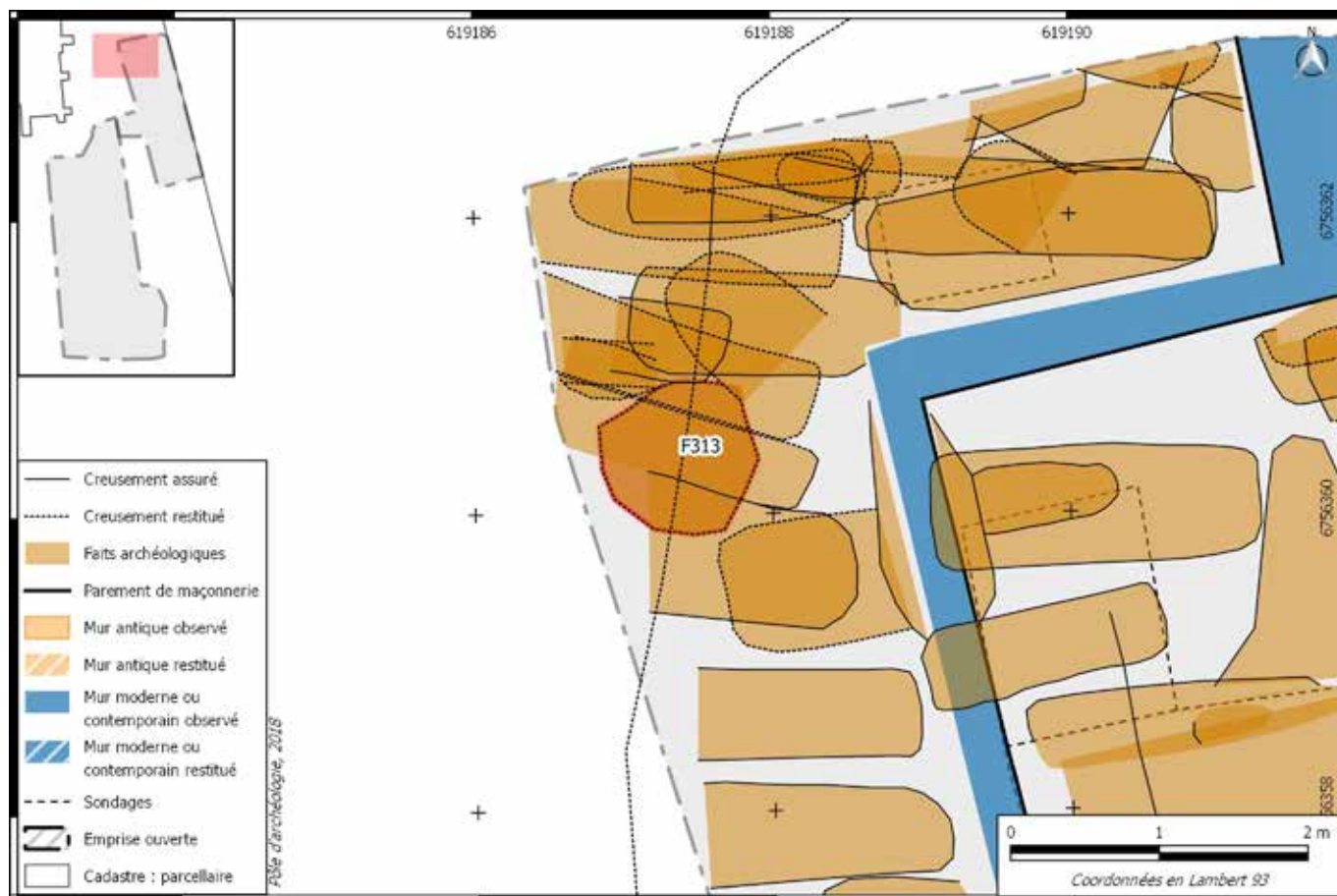
Dimensions en m :

US : 3057, 3058

Sur fait : ; Sous fait : ; Egal fait : 335

Description :

Fosse à la fonction indéterminée, de plan très irrégulier, qui recoupe les sarcophages F311 et F312. Le comblement de la fosse US 3058 est constitué d'un remblai de démolition très hétérogène, proche du tout venant. Il contient des blocs calcaires, éléments de sarcophages.





Vue générale de F313, recoupant les sarcophages F311 et F312 (Cliché : A. Ladam, Pôle d'archéologie).

FAIT N° 314

Identification : sépulture
 Datation : Antiquité tardive

Dimensions en m : L. 0,45 ; l. 0,45 ; prof. 0.76.

US : 3059, 3060, 3061, 3062

Sur fait : ; Sous fait : ; Egal fait :

Zone : 3

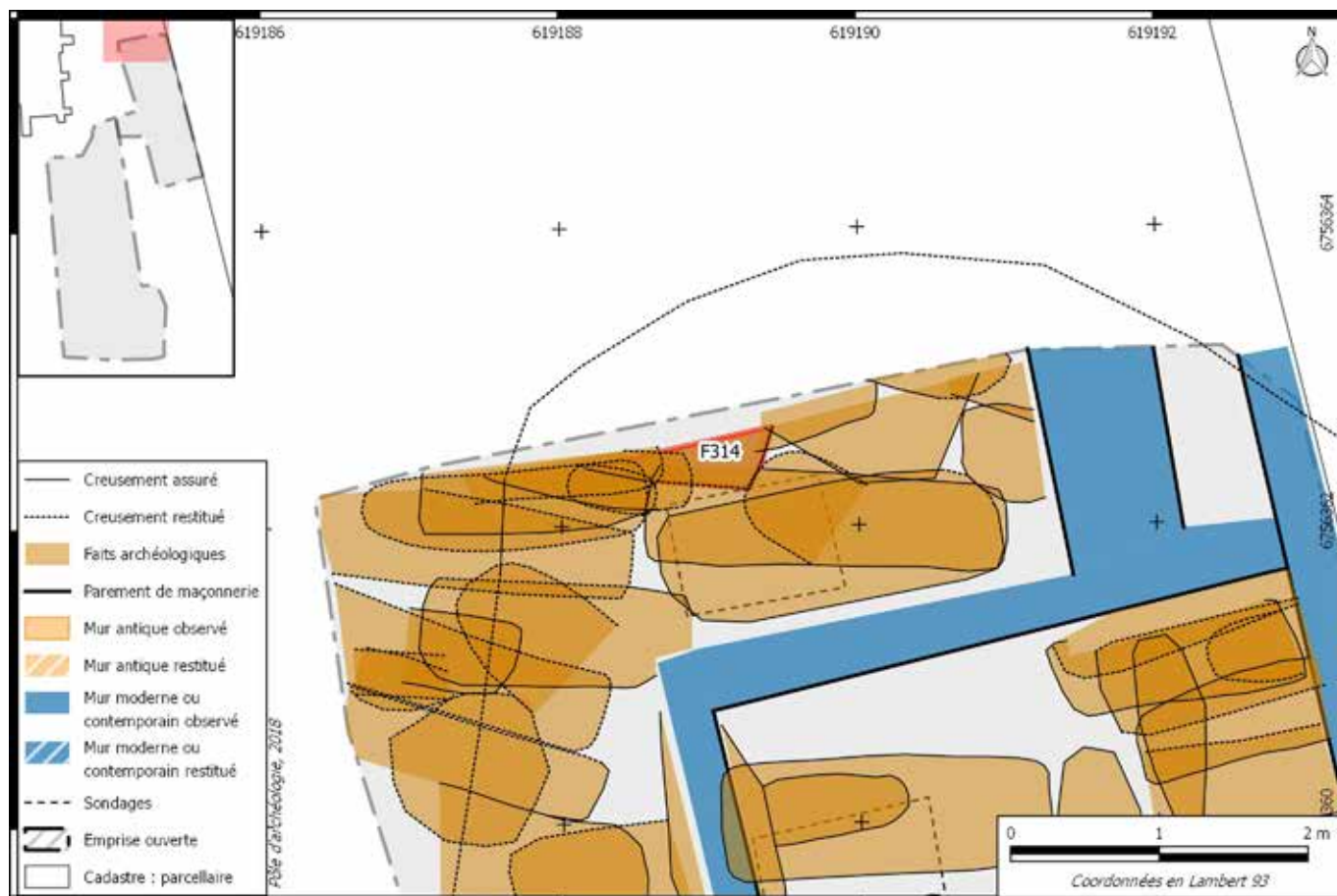
Minute n° 79

Phase : 12

Période : 3

Description :

Sépulture localisée à l'extrémité nord de la zone 3, immédiatement au nord-est de la sépulture F310. Il s'agit d'une inhumation en sarcophage, qui ne peut pas être ouverte car les 4/5 de la cuve se trouvent hors de la limite de fouille nord. Le creusement de la fosse est rectangulaire, aux parois verticales et au fond plat. Ses dimensions observées sont : 1,40 m de longueur, 0,45 m de largeur et 0,76 m de profondeur. Le sarcophage se compose d'une cuve probablement de forme trapézoïdale (dimensions observées : 1,26 m de longueur, 0,45 m de largeur et 0,35 m de profondeur) et d'un couvercle parfaitement ajusté (épaisseur : 7 cm). La fosse a été comblée par un sédiment sablo-argileux de couleur brune, avec de gros blocs calcaires et de TCA par endroits. Le couvercle est recouvert d'un fin lit de graviers. Il est également surmonté de 2 grosses tegulae posées à plat. Une autre tegula a été trouvée sous la cuve.



Sexe : -

Age au décès : -

Particularités / pathologies :

-

Espace de décomposition : Indéterminé

Clous : -

Traces de bois : -

Architecture funéraire :

Contenant rigide : Sarcophage

Contenant souple : -

Taphonomie :

-



Vue générale de F314 (Cliché : L. Ziegler, Pôle d'archéologie)



Vue vers le nord de F314 (Cliché : A. Ladam, Pôle d'archéologie)

FAIT N° 315

Identification : sépulture

Datation : 14C 664-770

Dimensions en m : L. 0,64 ; l. 0,64 ; prof. 0,67.

US : 3063, 3064, 3065

Sur fait : ; Sous fait : ; Egal fait :

Zone : 3

Minute n°

Phase : 14

Période : 3

Description :

Sépulture localisée à l'extrémité nord de la zone 3, immédiatement à l'est du sarcophage de la sépulture F310. Le creusement de la fosse est assez large, rectangulaire. Ses dimensions sont : 2,15 m de longueur, 0,64 m de largeur et 0,67 m de profondeur. L'individu inhumé est un adulte, allongé sur le dos, orienté est-ouest, tête à l'ouest. La fosse a été comblée par un sédiment sablo-argileux, meuble, de couleur grise, avec de nombreuses inclusions de blocs calcaires de petit et moyen module, des cailloux, des graviers, de la TCA et de la céram. Plusieurs éléments indiquent la présence d'un contenant en bois : un « halo » noir autour des os, 4 clous retrouvés en place et 2 probables blocs de calage.



Sexe : Indéterminé

Age au décès : [20-∞] ans

Particularités / pathologies :

Fracture de la fibula gauche - Insertion en fosse du muscle sterno-cléido-mastoïdien - Insertion du triceps brachial marqué sur l'olécrâne gauche (humérus droit non conservé) - Petit bourrelet osseux sur la table interne du frontal, au niveau de la suture métopique, entre la suture coronale et le foramen nasal. Etiologie inconnue - Petit foramen bilatéral sur la surface articulaire proximale des premières phalanges de pied. Etiologie inconnue - Légère arthrose sur l'épaule droite (gauche non conservée). Légère arthrose sur les quelques os des carpes conservés et l'extrémité distale du radius droit.

Etat bucco-dentaire mauvais.

Espace de décomposition : Indéterminé

Clous : Au moins 4 clous en place

Traces de bois : «Halo» noir autour des os sur l'ensemble du squelette

Architecture funéraire :

Contenant rigide : Contenant en bois

Contenant souple : Linceul ?

Taphonomie :

Ensemble du corps mal conservé, bonne connexion des pieds dont les petits éléments se sont mis à plat au fond de la fosse → espace de décomposition indéterminé.

Présence de clous, de deux potentiels blocs de calage, d'un effet de délimitation linéaire à gauche, ainsi que de traces noirâtres interprétables comme des vestiges de bois → présence d'un contenant en bois.

Membre supérieur gauche surélevé et humérus droit retourné → présence probable d'un contenant souple de type linceul.



Vue générale de F315 (Cliché : L. Ziegler, Pôle d'archéologie)



Vue vers l'ouest de F315 (Cliché : L. Ziegler, Pôle d'archéologie)

FAIT N° 316

N° ensemble :

Zone : 3

Minute n°

Phase : 17

Période : 5

Identification : maçonnerie

Datation : XXe s.

Dimensions en m : L. 4,26 ; l. 0,40 ;

US : 3008, 3066, 3067

Sur fait : 315 ; Sous fait : ; Egal fait :

Description :

Mur est-ouest au nord de la cave en front de rue. Dégagé sur une longueur d'un peu plus de 4 m, il constitue le mur nord de l'ancienne cave du bâtiment du début du XXe s. Il est installé dans une tranchée aveugle qui vient recouper les sépultures antérieures.



FAIT N° 317

N° ensemble :

Zone : 3

Minute n°

Phase : 17

Période : 5

Identification : maçonnerie

Datation : XXe s.

Dimensions en m : L. 18 ; l. 0,29 ;

US : 3068, 3069, 3341

Sur fait : 390, 338 ; Sous fait : ; Egal fait :

Description :

Mur nord-sud fermant le bâtiment XXe à l'ouest. Dégagé sur a minima 18 m de longueur, large de 0,29 m, il est installé dans une tranchée de fondation aveugle qui recoupe les sépultures et structures antérieures.



FAIT N° 318

N° ensemble :

Zone : 3

Minute n°

Phase : 17

Période : 5

Identification : fosse

Datation : XXe s.

Dimensions en m : L. 1,30 ; l. 0,45 ; prof. 0,30.

US : 3072, 3073

Sur fait : ; Sous fait : ; Egal fait :

Description :

Petite fosse contemporaine orientée nord-sud, juste au sud de F316. Sans doute liée à la construction du bâtiment, le creusement est de forme approximativement ovale avec des parois évasées. Le comblement est très hétérogène avec notamment un lit de sable gris fin en fond de structure et reste du comblement proche de l'encaissant.





Vue générale de F318 (Cliché : J. Courtois, Pôle d'archéologie).

FAIT N° 319

Identification : sépulture

Datation : 14C 662-774

Dimensions en m : L. 0,65 ; l. 0,65 ; prof. 0,20.

US : 3075, 3076, 3077, 3078

Sur fait : 311, 310 ; Sous fait : 392 ; Egal fait :

Zone : 3

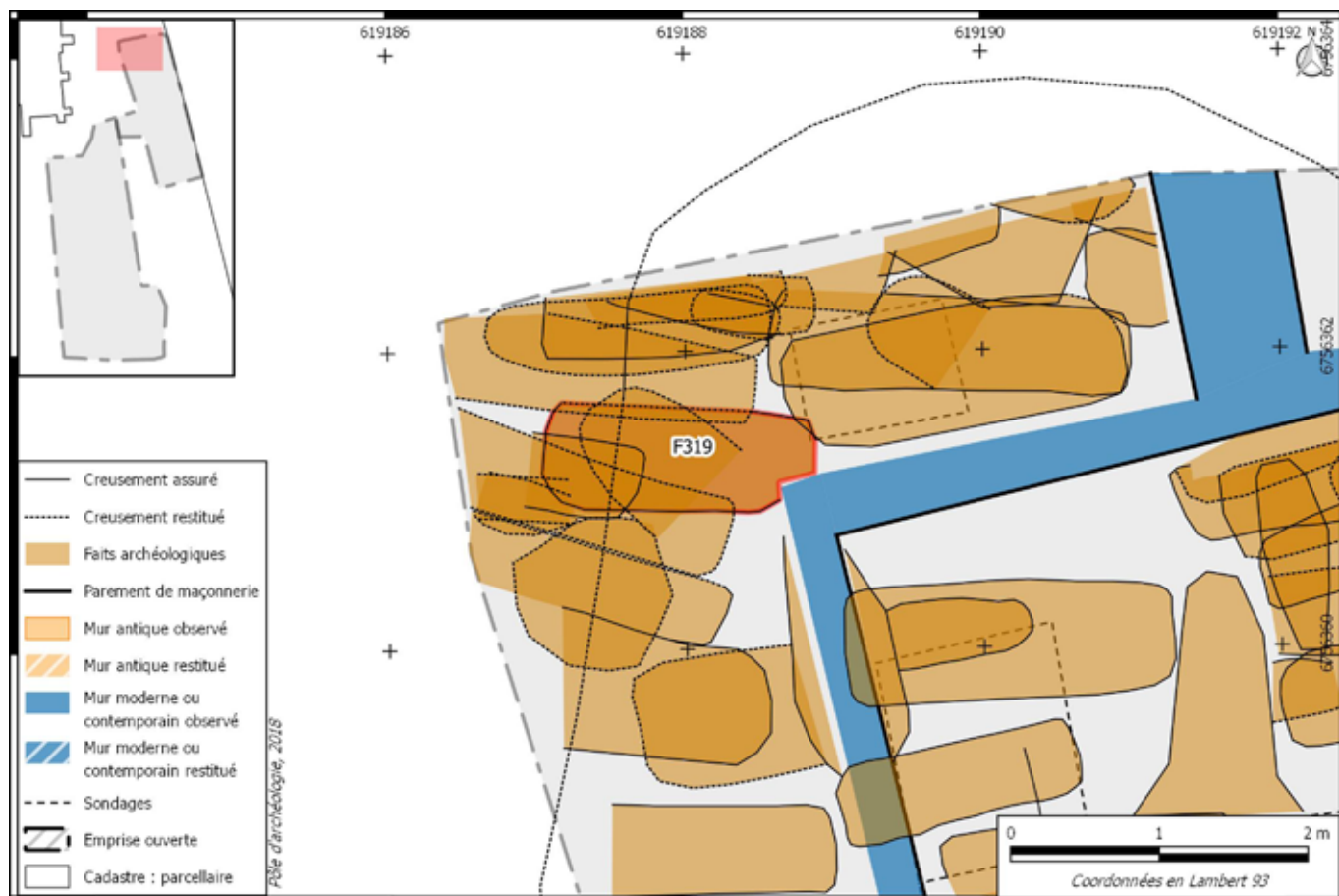
Minute n°

Phase : 14

Période : 3

Description :

Sépulture localisée à l'extrémité nord de la zone 3, située immédiatement au sud de la sépulture F310. Elle recoupe une grande partie de la sépulture F311. Son creusement est assez large, recoupé dans son extrémité orientale par le mur 3068, aux parois rectilignes, à l'extrémité ouest arrondie et au fond plat. Ses dimensions observées sont : 1,84 m de longueur, 0,65 m de largeur et 0,20 m de profondeur. L'individu inhumé est un adulte, allongé sur le dos, orienté est-ouest, tête à l'ouest. Une réduction a été déposée sur le bord sud de la sépulture, contre le membre supérieur droit du sujet qui a été légèrement contraint. Il s'agit d'ossements adultes qui semblent appartenir à un seul individu. Ils ont été placés sous un fragment de panse d'amphore au niveau de l'épaule droite et les os longs ont été rangés entre la paroi de la fosse et l'individu en place. La fosse a été comblée par un sédiment brun, argilo-sableux, très gras dans la moitié ouest (cf. F301), très hétérogène, avec de nombreux cailloux, des galets, des inclusions calcaires et de la céram.



Sexe : Masculin

Age au décès : [40-∞] ans

Particularités / pathologies :

Légère coxarthrose.

Etat bucco-dentaire mauvais.

Espace de décomposition : Colmaté ?

Clous : -

Traces de bois : -

Architecture funéraire :

Contenant rigide : Contenant en bois

Contenant souple : -

Taphonomie :

Logique anatomique générale et articulations majeures conservées, mais en l'absence de petits éléments (mains, pieds), difficile de trancher avec certitude → décomposition en espace colmaté probable.

Effet de délimitation linéaire de part et d'autre de l'individu → présence d'un contenant en bois.

La réduction pourrait elle aussi avoir été enveloppée dans un contenant souple.



Vue générale de F319 (Cliché : L. Ziegler, Pôle d'archéologie)



Vue vers l'est de F319 (Cliché : L. Ziegler, Pôle d'archéologie)

FAIT N° 320

N° ensemble :

Zone : 3

Minute n° 79

Identification : fosse

Datation : Bas Empire

Dimensions en m : L. 0,61 ; l. 0,46 ; prof. 0,34.

Phase : 10

Période : 3

US : 3084, 3085

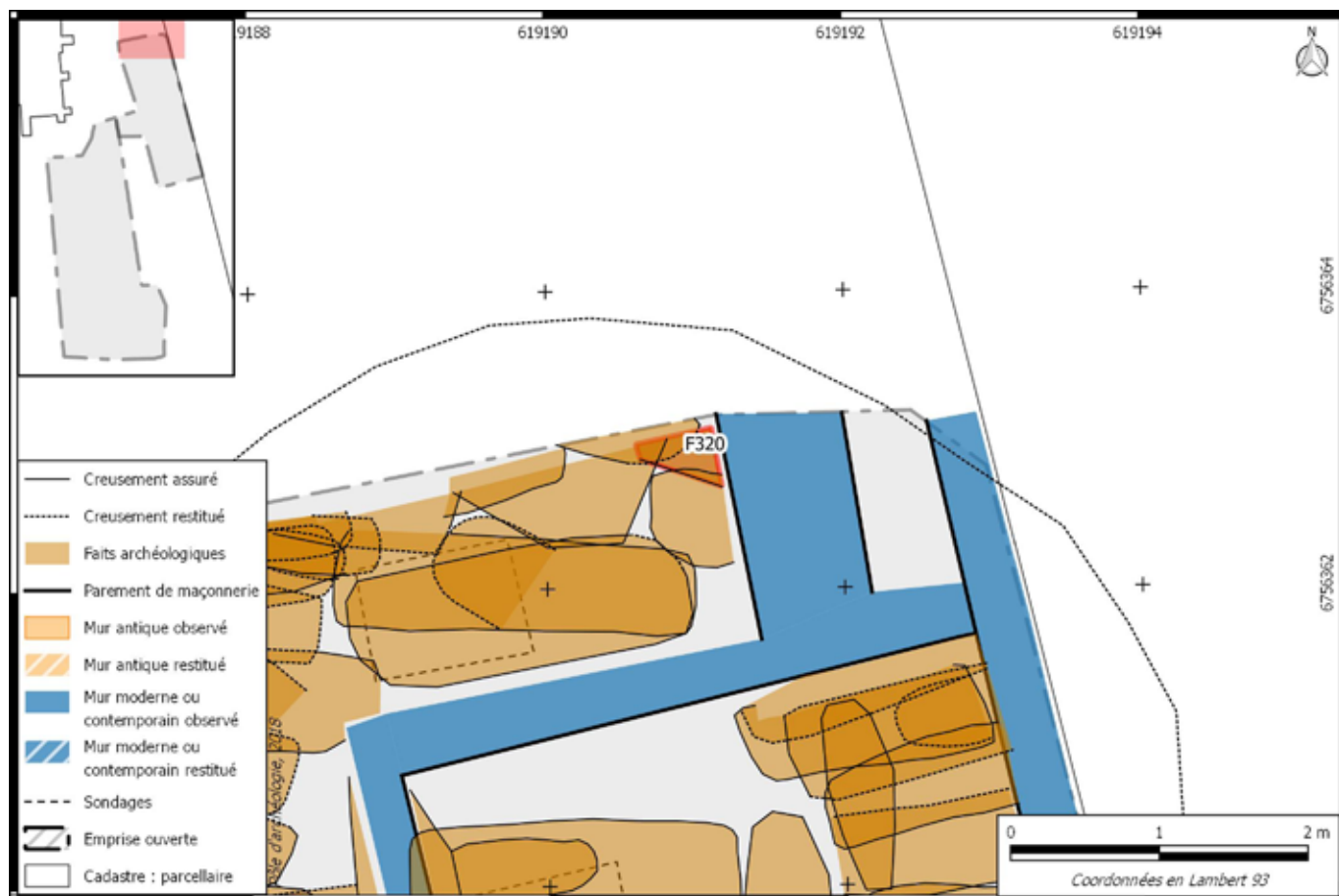
Sur fait : 330 ; Sous fait : ; Egal fait :

Description :

Fosse (sépulture ?) située dans l'angle nord-est du sondage nord, sous le mur 3009. D'une longueur minimale de 0,61 m et d'une largeur de 0,46 m, il s'agit très probablement d'une sépulture même si la fouille n'a révélé la présence d'aucun individu. Le fond du creusement est plat et seule la paroi sud verticale a été observée. Le comblement est constitué d'un sédiment sablo-argileux brun, avec éléments de TCA et céramique.



Vue vers le sud de F320 (Cliché : L. Ziegler, Pôle d'archéologie)



FAIT N° 321

N° ensemble :

Zone : 3

Minute n°

Identification : annulé

Datation :

Phase :

Dimensions en m :

Période :

US : 3082, 3083

Sur fait : ; Sous fait : ; Egal fait :

Description :

Fosse: ANNULÉE. Appartient en réalité au creusement de la sépulture F336

FAIT N° 322

Identification : sépulture

Datation : Haut Moyen Âge

Dimensions en m : L. 0,45 ; l. 0,45 ; prof. 0,10.

US : 3086, 3087, 3088

Sur fait : ; Sous fait : ; Egal fait :

Zone : 3

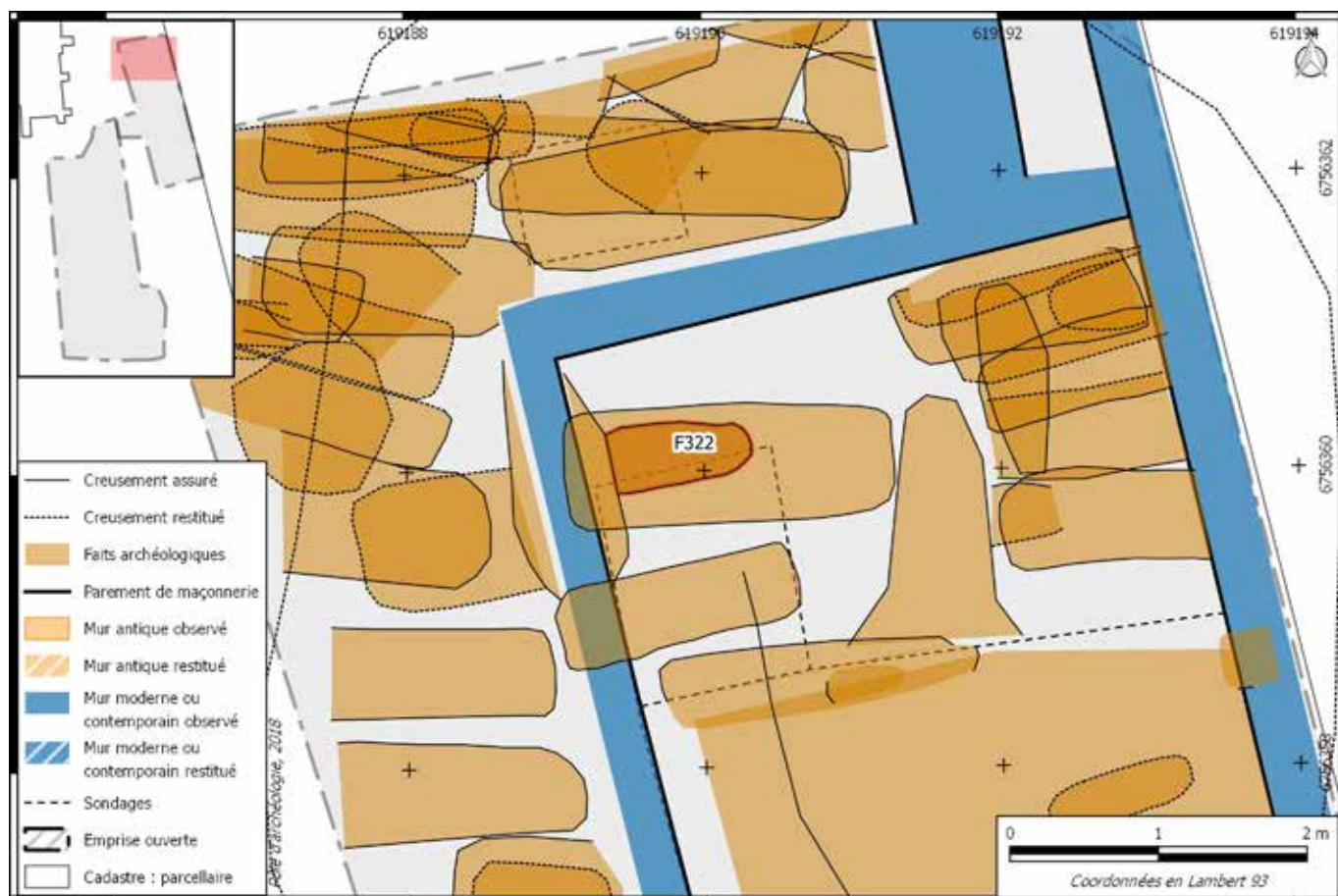
Minute n°

Phase : 11

Période : 3

Description :

Sépulture localisée au nord de la zone 3, située sur la sépulture F338. Le creusement de la fosse est peu discernable, il présentait peut-être des parois rectilignes. De petits galets étaient visibles à certains endroits dans le fond de la fosse. La moitié occidentale de cette dernière était recoupée par le mur 3068. Ses dimensions minimales sont : 0,60 m de longueur, 0,45 m de largeur et moins de 0,10 m de profondeur. L'individu inhumé est un immature, orienté est-ouest, tête à l'ouest. La fosse a été comblée par un sédiment sablo-argileux, brun, avec de nombreux cailloux, des galets, du cailloutis, des fragments de TCA et de céramique. 4 gros clous en place et 2 petits éléments métalliques autour de l'individu indiquent la présence d'un cercueil.



Sexe : Indéterminé

Age au décès : [1-9] ans

Particularités / pathologies :
RAS

Espace de décomposition : Colmaté

Clous : 4 clous en place et petits éléments métalliques
verticaux de part et d'autre des membres inférieurs

Traces de bois : Sur les clous

Architecture funéraire :

Contenant rigide : Cercueil

Contenant souple : -

Taphonomie :

Patellas en place et en position d'équilibre, très bonne connexion des pieds → décomposition en espace colmaté.

Présence de clous en place avec vestiges de bois conservé → présence d'un contenant en bois.

Présence d'éléments métalliques verticalisés de part et d'autre des jambes, gros clous à l'horizontal dans le fond de fosse → cercueil



Vue générale de F322 (Cliché : L. Ziegler, Pôle d'archéologie)

FAIT N° 323

Identification : sépulture

Datation : Bas Empire

Dimensions en m : L. 0,38 ; l. 0,38 ; prof. 0,68.

US : 3089, 3090, 3091

Sur fait : ; Sous fait : ; Egal fait :

Zone : 3

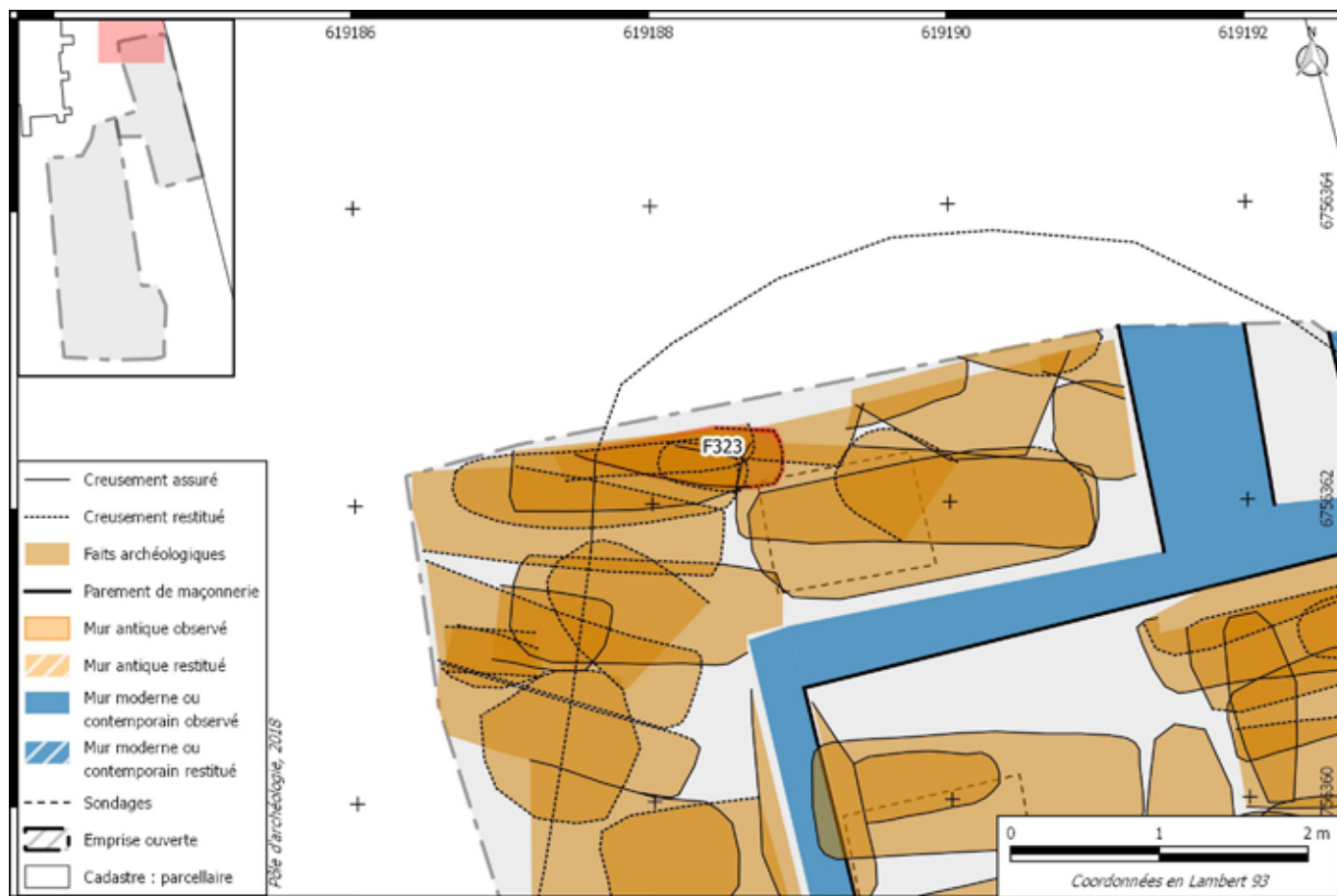
Minute n° 79

Phase : 10

Période : 3

Description :

Sépulture localisée à l'extrémité nord de la zone 3, entre les sarcophages des sépultures F310 et F314. Le creusement de la fosse est probablement rectangulaire avec des parois verticales et un fond plat (seules les parois sud et est sont observables). Ses dimensions observées sont : 1,53 m de longueur, 0,38 m de largeur et 0,68 m de profondeur. L'individu inhumé est un immature, allongé sur le dos, orienté est-ouest, tête à l'ouest. La moitié supérieure de son corps est située à l'extérieur de la limite nord de l'emprise fouille. La fosse a été comblée par un sédiment sablo-argileux, composé d'au moins deux litages différents, bruns, avec de petits blocs calcaires, des cailloux, des graviers, un peu de charbon et beaucoup de clous. 2 de ces clous ont été retrouvés en place à l'extrémité orientale de la fosse, indiquant la présence d'un contenant en bois.



Sexe : Indéterminé

Age au décès : [5-14] ans

Particularités / pathologies :
RASEspace de décomposition : Vide ?
Clous : 2 clous à l'extrémité est de la fosse
Traces de bois : -Architecture funéraire :
Contenant rigide : Contenant en bois
Contenant souple : -

Taphonomie :

Déconnexion du genou droit, pieds mis à plat au fond de la fosse → décomposition en espace vide probable.
Présence de clous → présence d'un contenant en bois.

Vue vers le nord de F323 (Cliché : A. Ladam, Pôle d'archéologie)



Vue vers l'ouest de F323 (Cliché : A. Ladam, Pôle d'archéologie)

FAIT N° 324

Identification : sépulture

Datation : Haut Moyen Âge

Dimensions en m : L. 0,20 ; l. 0,20 ; prof. 0,15.

US : 3092, 3093, 3094

Sur fait : ; Sous fait : ; Egal fait :

Zone : 3

Minute n°

Phase : 14

Période : 3

Description :

Sépulture localisée au nord-est de la zone 3, située immédiatement au sud du sarcophage de la sépulture F326 et au nord de la sépulture F325. Elle a été recoupée dans sa moitié orientale par le mur 3385. La fosse n'est pas visible. Ses dimensions minimales sont : 0,47 m de longueur, 0,20 m de largeur et 0,15 m de profondeur. L'individu inhumé est un adulte, allongé sur le dos, orienté est-ouest, tête à l'ouest. Sa position est atypique car les deux épaules sont en hyper-contraction au-dessus du thorax : elle pourrait témoigner de la présence d'un linceul, associée à un glissement dans la sépulture située en-dessous, la sépulture F334. Aucune architecture funéraire observable. La fosse a été comblée par un sédiment sablo-argileux très meuble, brun, indistinct de 3098, avec de gros fragments de TCA, de la faune, des micro-inclusions calcaires et des petits cailloux.



Sexe : Indéterminé

Age au décès : [15-29] ans

Particularités / pathologies :

RAS

Etat bucco-dentaire inconnu.

Espace de décomposition : Colmaté

Clous : -

Traces de bois : -

Architecture funéraire :

Contenant rigide : -

Contenant souple : Linceul

Taphonomie :

Nombreux os (dont l'humérus et la scapula droits) restés en position d'équilibre instable → décomposition en espace colmaté.

Moitié supérieure du corps extrêmement compressée vers l'avant : les humérus sont complètement ramenés devant le thorax → présence d'un contenant souple type linceul, associée à un glissement dans la sépulture située dessous (F334).



Vue générale de F324 (Cliché : L. Ziegler, Pôle d'archéologie)



Vue vers l'est de F324 (Cliché : L. Ziegler, Pôle d'archéologie)

FAIT N° 325

Identification : sépulture

Datation : Haut Moyen Âge

Dimensions en m : L. 0,50 ; l. 0,50 ; prof. 0,05.

US : 3095, 3096, 3097

Sur fait : ; Sous fait : ; Egal fait :

Zone : 3

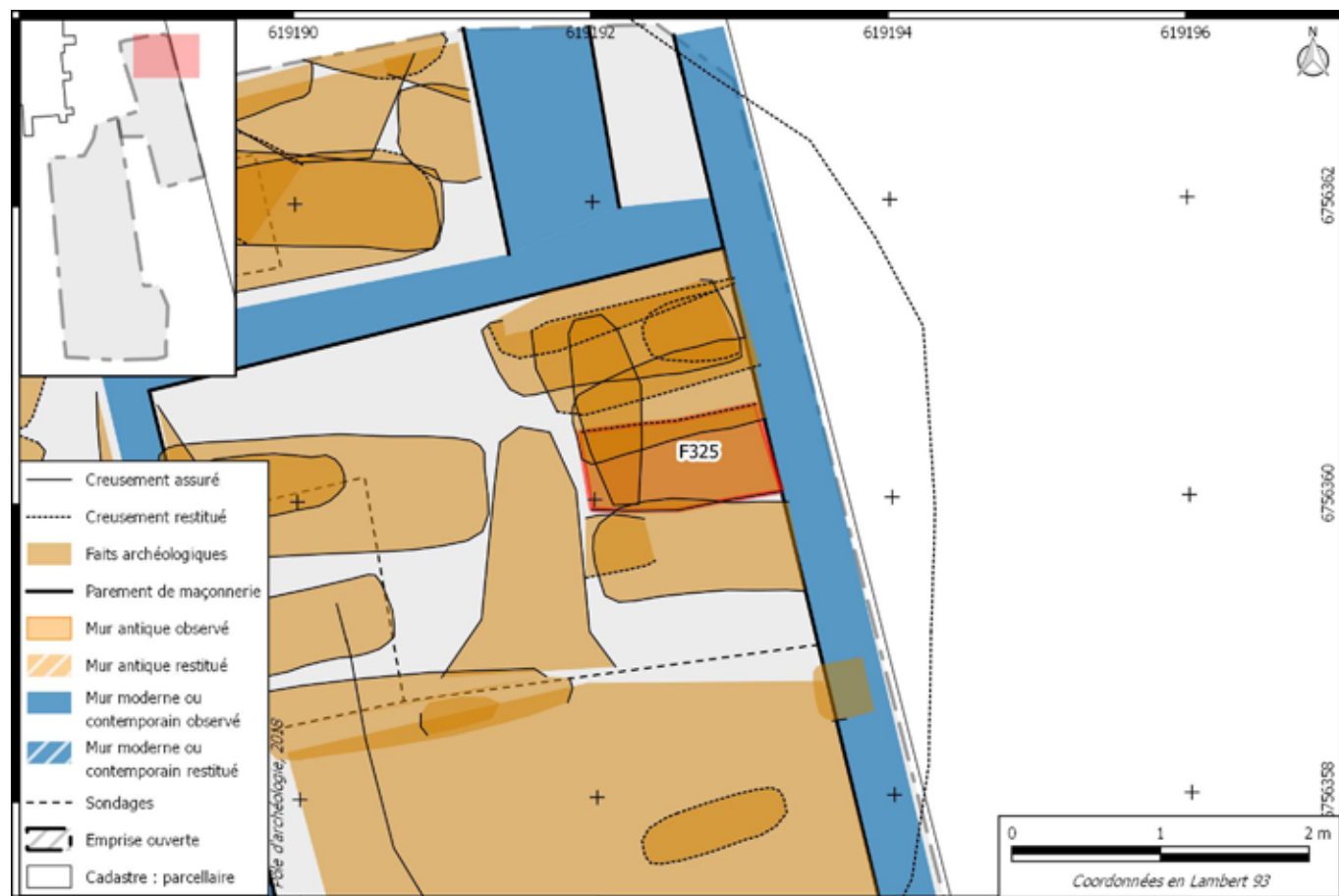
Minute n°

Phase : 14

Période : 3

Description :

Sépulture localisée au nord-est de la zone 3, située immédiatement au nord de la sépulture F332 et au sud de la sépulture F324. Son tiers oriental est recoupé par le mur 3385. La fosse n'est pas visible. Ses dimensions minimales sont : 0,96 m de longueur, 0,50 m de largeur et moins de 0,05 m de profondeur. L'individu inhumé est un adulte, probablement allongé sur le dos, orienté est-ouest, tête à l'ouest. Il est recoupé au niveau des genoux. Les os sont très mal conservés. Aucune architecture funéraire conservée. Le comblement de la fosse a été très arasé, mais il semble composé d'un sédiment sablo-argileux, de couleur assez indéterminée mais plutôt grise, hétérogène, avec de nombreuses inclusions de petits cailloux et de graviers.



Sexe : Indéterminé

Age au décès : [20-∞] ans

Particularités / pathologies :

Os très mal conservés.

Etat bucco-dentaire inconnu.

Espace de décomposition : Indéterminé

Clous : -

Traces de bois : -

Architecture funéraire :

Contenant rigide : -

Contenant souple : -

Taphonomie :

Trop peu d'indices taphonomiques pour conclure → espace de décomposition indéterminé.



Vue générale de F325 (Cliché : L. Ziegler, Pôle d'archéologie)

FAIT N° 326

Identification : sépulture

Datation : Antiquité tardive

Dimensions en m : L. 0,24 ; l. 0,24 ; prof. 0,26.

US : 3099, 3100, 3101, 3102

Sur fait : ; Sous fait : ; Egal fait :

Zone : 3

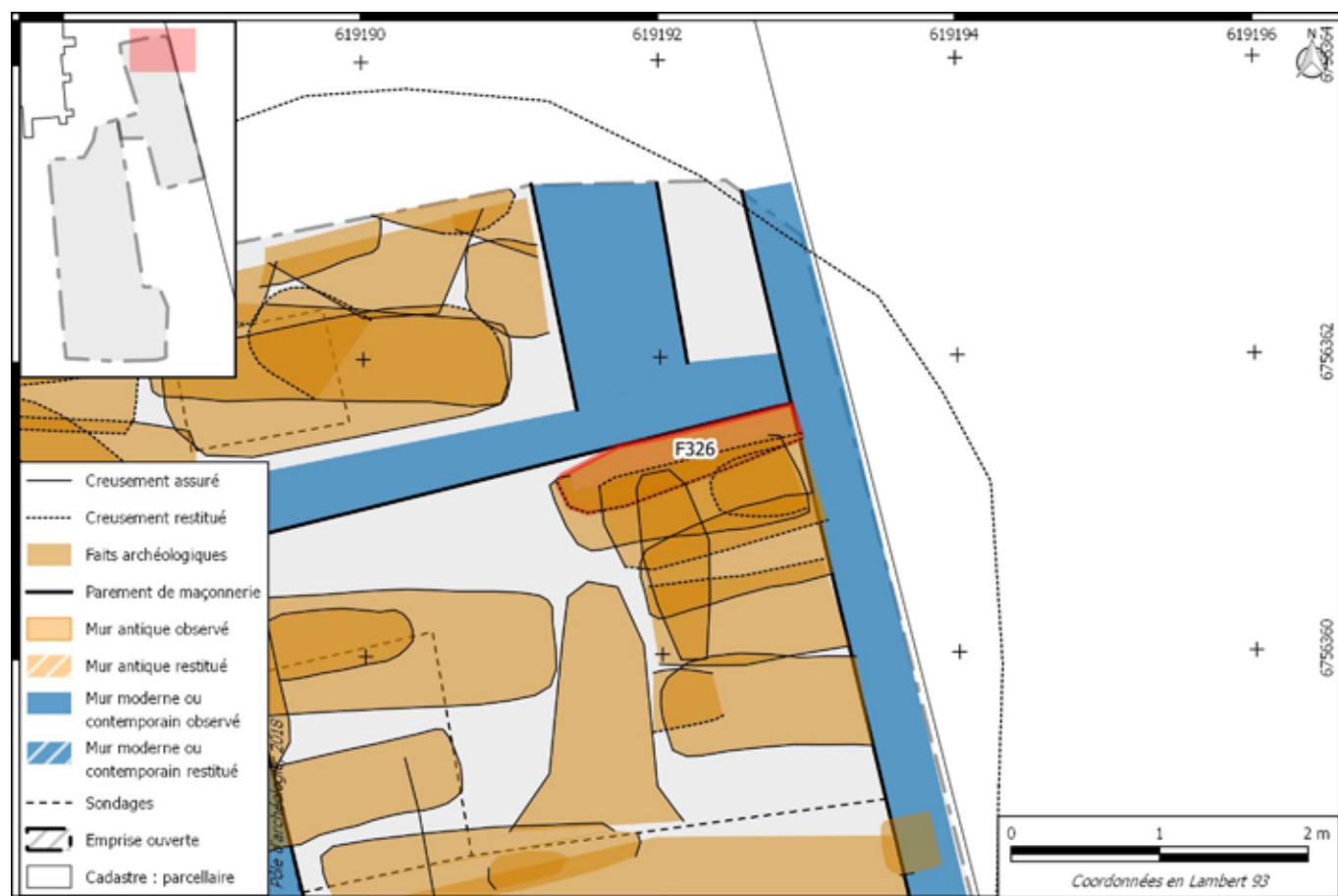
Minute n°

Phase : 12

Période : 3

Description :

Sépulture localisée au nord-est de la zone 3, située immédiatement au nord de la sépulture F324. Elle est en grande partie recoupée par le mur 3008. La fosse n'est pas visible. Ses dimensions minimales sont : 1,36 m de longueur, 0,24 m de largeur et moins de 0,26 m de profondeur. L'individu inhumé est un adulte, probablement allongé sur le dos, orienté est-ouest, tête à l'ouest. La majeure partie du squelette a été recoupée par le mur 3008 et les quelques os restants sont très mal conservés. Le sujet a été déposé dans un sarcophage (dimensions observées : 1,36 m de longueur, 0,24 m de largeur et moins de 0,26 m de profondeur). Le fond de la cuve est épais de 0,12 m. Le comblement de la fosse a été très arasé, mais il semble composé d'un sédiment sablo-argileux, compact, brun.



Sexe : Indéterminé

Age au décès : [20-∞] ans

Particularités / pathologies :

RAS

Etat bucco-dentaire inconnu.

Espace de décomposition : Indéterminé

Clous : -

Traces de bois : -

Architecture funéraire :

Contenant rigide : Sarcophage

Contenant souple : -

Taphonomie :

Trop peu d'indices taphonomiques pour conclure → espace de décomposition indéterminé.



Vue générale de F326 (Cliché : A. Ladam, Pôle d'archéologie)

FAIT N° 327

Identification : sépulture

Datation : Antiquité tardive

Dimensions en m : L. 0,30 ; l. 0,30 ; prof. 0,05.

US : 3103, 3104, 3105

Sur fait : ; Sous fait : 328 ; Egal fait :

Zone : 3

Minute n°

Phase : 11

Période : 3

Description :

Sépulture localisée au nord de la zone 3, située au-dessus de la sépulture F332. Elle a été en grande partie recoupée par la fosse contemporaine F328. La fosse n'était pas visible. Ses dimensions minimales sont 0,50 m de longueur, 0,30 m de largeur et moins de 0,05 m de profondeur. L'individu inhumé est un immature, orienté est-ouest, tête à l'ouest. Il est recoupé au niveau des genoux par F328. Aucune architecture funéraire observable. Le comblement de la fosse a été très arasé, mais il semble composé d'un sédiment sablo-argileux, brun, avec des petits cailloux, des galets, de la céramique et quelques petits clous.



Sexe : Indéterminé

Age au décès : [1-4] ans

Particularités / pathologies :
RAS

Espace de décomposition : Indéterminé

Clous : -

Traces de bois : -

Architecture funéraire :

Contenant rigide : -

Contenant souple : -

Taphonomie :

Trop peu d'indices taphonomiques pour conclure → espace de décomposition indéterminé.



Vue générale de F327 (Cliché : A. Ladam, Pôle d'archéologie)

FAIT N° 328

N° ensemble :

Zone : 3

Minute n°

Phase : 17

Période : 5

Identification : fosse

Datation : Contemporain

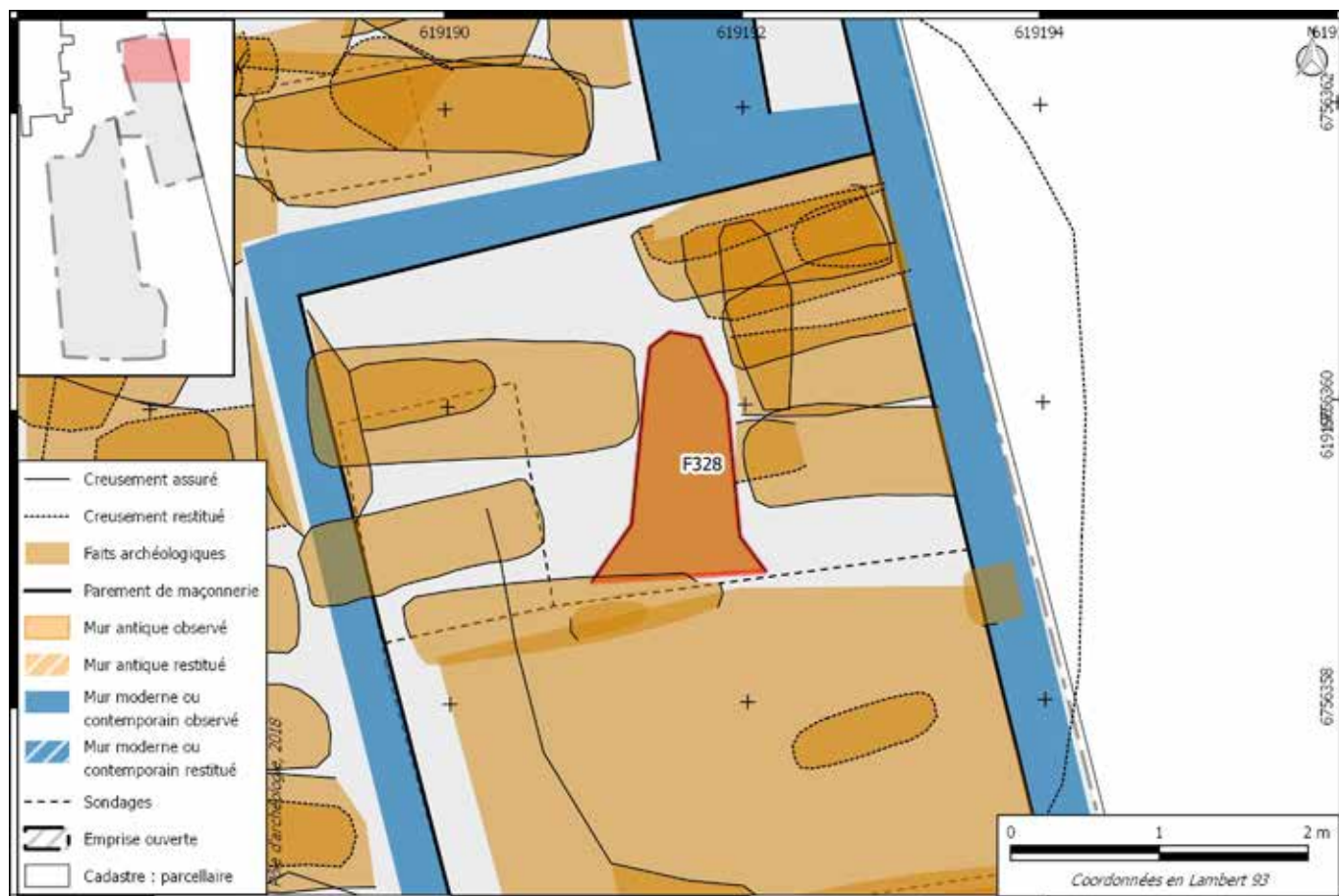
Dimensions en m : L. 1,70 ; l. 1,10 ;

US : 3106, 3107

Sur fait : 327 ; Sous fait : ; Egal fait :

Description :

Petite fosse contemporaine ovale au sud-ouest de F318, recoupée par le sondage de diagnostic. D'une longueur minimale de 1,70 m et de 1,10 m de largeur, les parois sont évasées. Son comblement est constitué de remblais très hétérogènes qui ont livré notamment un interrupteur en céramique.



FAIT N° 329

N° ensemble :

Zone : 3

Minute n° 72, 81, 82, 83, 84, 85

Phase : 4

Période : 2

Identification : fosse

Datation : Milieu du IIe s.

Dimensions en m : diam. 8 ;

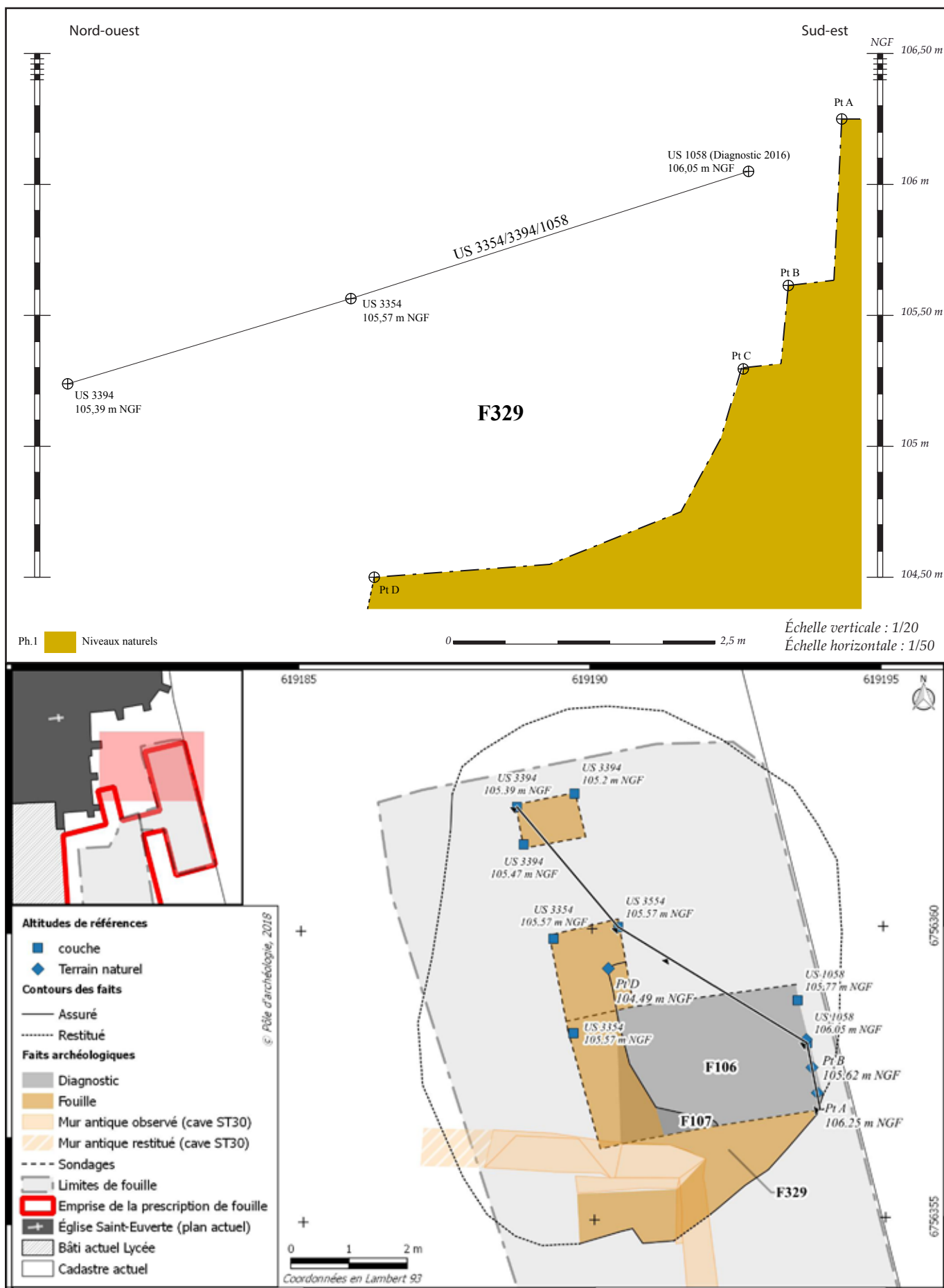
US : 3110, 3111, 3112, 3350, 3351, 3352, 3354, 3355, 3356, 3357, 3358, 3359, 3360, 3373, 3374, 3375, 3376, 3377, 3378, 3379, 3380, 3382, 3389, 3390, 3391, 3392, 3393, 3394, 3395

Sur fait : ; Sous fait : 397, 600, 332 ; Egal fait :

Description :

Grande fosse équivalente à F106 du diag. Elle a été repérée sur presque toute la moitié nord de la zone 3, y compris au fond de la cave ST30. Cette grande fosse d'extraction est antérieure à la cave ST30 puisque son creusement recoupe le comblement de cette fosse d'extraction. Son comblement est constitué d'une succession de remblais de substrat et de niveaux dépotoirs. Elle entaille profondément le substrat ainsi que les paléosols antiques sur une profondeur d'au moins 3 m, ménageant de multiples paliers permettant l'accès au fond de la structure. Sa limite méridionale a été reconnue (notamment au fond de la cave ST30) et il semblerait qu'une portion de sa limite septentrionale ait été observée à l'extrémité nord de la zone 3.





Plan de détail et profil de la fosse F329 (DAO : J. Courtois, Pôle d'archéologie ; Fond de plan : SIGOR).



Coupe ouest du comblement de la fosse F329 (Cliché : A. Ladam, Pôle d'archéologie)



Coupe nord du comblement de la fosse F329 (Cliché : A. Ladam, Pôle d'archéologie)

FAIT N° 330

Identification : sépulture

Datation : Bas Empire

Dimensions en m : L. 0,68 ; l. 0,68 ; prof. 0,46.

US : 3113, 3114, 3115

Sur fait : ; Sous fait : ; Egal fait :

Zone : 3

Minute n°

Phase : 10

Période : 3

Description :

Sépulture localisée à l'extrémité nord de la zone 3. Seule l'extrémité ouest de la fosse a été fouillée, le reste passe sous le mur 3009. Le creusement est probablement rectangulaire, aux angles arrondis. Ses dimensions observées sont : 0,50 m de longueur, 0,68 m de largeur et 0,46 m de profondeur. L'individu inhumé est un adulte, probablement allongé sur le dos, orienté est-ouest, tête à l'ouest. Seul le crâne et les premières vertèbres cervicales étaient observables. La fosse a été comblée par un sédiment sablo-argileux brun contenant des cailloux, des blocs calcaires, beaucoup de TCA et de céramique de tous modules, ainsi que de la faune. 7 clous en place indiquant la présence d'un cercueil ont été mis au jour.



Sexe : Indéterminé

Age au décès : [20-∞] ans

Particularités / pathologies :

Os wormiens.

Etat bucco-dentaire très mauvais.

Espace de décomposition : Indéterminé

Clous : 7 clous dont plusieurs alignés le long de la paroi sud, 2 encore en place contre la paroi nord

Traces de bois : -

Architecture funéraire :

Contenant rigide : Cercueil

Contenant souple : -

Taphonomie :

Trop peu d'indices taphonomiques pour conclure → espace de décomposition indéterminé.

Présence de 7 clous dont plusieurs alignés le long de la paroi sud, 2 encore en place contre la paroi nord → présence d'un contenant en bois.

Clous horizontaux à proximité immédiate des parois de la fosse → cercueil.



Vue générale de F330 (Cliché : A. Ladam, Pôle d'archéologie)

FAIT N° 331

Identification : sépulture

Datation : Bas Empire

Dimensions en m : L. 0,24 ; l. 0,24 ; prof. 0,10.

US : 3117, 3118, 3119

Sur fait : ; Sous fait : ; Egal fait :

Zone : 3

Minute n° 79

Phase : 10

Période : 3

Description :

Sépulture localisée à l'extrémité nord de la zone 3, située sous le sarcophage de la sépulture F314. Seule la partie sud de la fosse a été fouillée, le reste est hors de la limite de fouille nord. La paroi sud du creusement est rectiligne. Ses dimensions minimales sont : 0,81 m de longueur, 0,24 m de largeur et au moins de 0,10 m de profondeur, peut-être jusqu'à 0,74 d'après les limites discernables dans la coupe nord. L'individu inhumé est un immature, allongé sur le dos, orienté est-ouest, tête à l'ouest. Seule la moitié droite du corps était observable. La fosse a été comblée par un sédiment argilo-sableux, brun, avec de petits cailloux calcaires. La présence de 5 clous dans la fosse suggère la présence d'un contenant en bois.



Sexe : Indéterminé

Age au décès : [1-4] ans

Particularités / pathologies :
RASEspace de décomposition : Indéterminé
Clous : 5 clous
Traces de bois : -Architecture funéraire :
Contenant rigide : Cercueil
Contenant souple : -

Taphonomie :

Bonne conservation générale des articulations mais quelques déconnexions importantes (coude droit, 1ère côte droite) → espace de décomposition indéterminé.

Présence de 5 clous → présence d'un contenant en bois.

Un clou en place tête en bas au niveau des pieds de l'individu → cercueil.



Vue générale de F331 (Cliché : A. Ladam, Pôle d'archéologie)

FAIT N° 332

Identification : sépulture

Datation : Bas Empire

Dimensions en m : L. 0,64 ; l. 0,64 ; prof. 0,42.

US : 3120, 3121, 3122

Sur fait : ; Sous fait : ; Egal fait :

Zone : 3

Minute n°

Phase : 10

Période : 3

Description :

Sépulture localisée au nord-est de la zone 3, située au sud de la sépulture F325. Le creusement de la fosse présentait des parois plus ou moins rectilignes au nord et au sud, et sans doute une extrémité ouest arrondie. Ses dimensions observées sont : 1,48 m de longueur, 0,64 m de largeur et 0,42 m de profondeur. L'individu inhumé est un adulte, allongé sur le dos, orienté est-ouest, tête à l'ouest. Ses pieds sont situés à l'extérieur de la limite est de l'emprise fouille. La fosse a été comblée par un sédiment sablo-argileux, brun, contenant de gros blocs calcaires, des éléments de TCA, de nombreux fragments de céramique et des éléments métalliques. La présence de clous en place au fond de la fosse permet de conclure à la présence d'un cercueil, renforcé par trois probables blocs de calage.



Sexe : Féminin

Age au décès : [40-∞] ans

Particularités / pathologies :

Morphologie atypique des côtes, très «rectilignes».

Arthrose sur quelques vertèbres thoraciques.

Etat bucco-dentaire très mauvais.

Espace de décomposition : Colmaté

Clous : Au moins 8 clous

Traces de bois : -

Architecture funéraire :

Contenant rigide : Cercueil

Contenant souple : -

Taphonomie :

Patella droite, avant-bras droit et mains en position d'équilibre, nombreux éléments des mains en très bonne connexion au sein du VIC → espace de décomposition colmaté.

Nombreux clous en place → présence d'un contenant en bois.

Clous horizontaux au niveau du fond de fosse → cercueil.



Vue générale de F332 (Cliché : A. Ladam, Pôle d'archéologie)

FAIT N° 333

Identification : sépulture

Datation : Bas Empire

Dimensions en m : L. 0,30 ; l. 0,30 ; prof. 0,54.

US : 3125, 3126, 3127

Sur fait : ; Sous fait : ; Egal fait :

Zone : 3

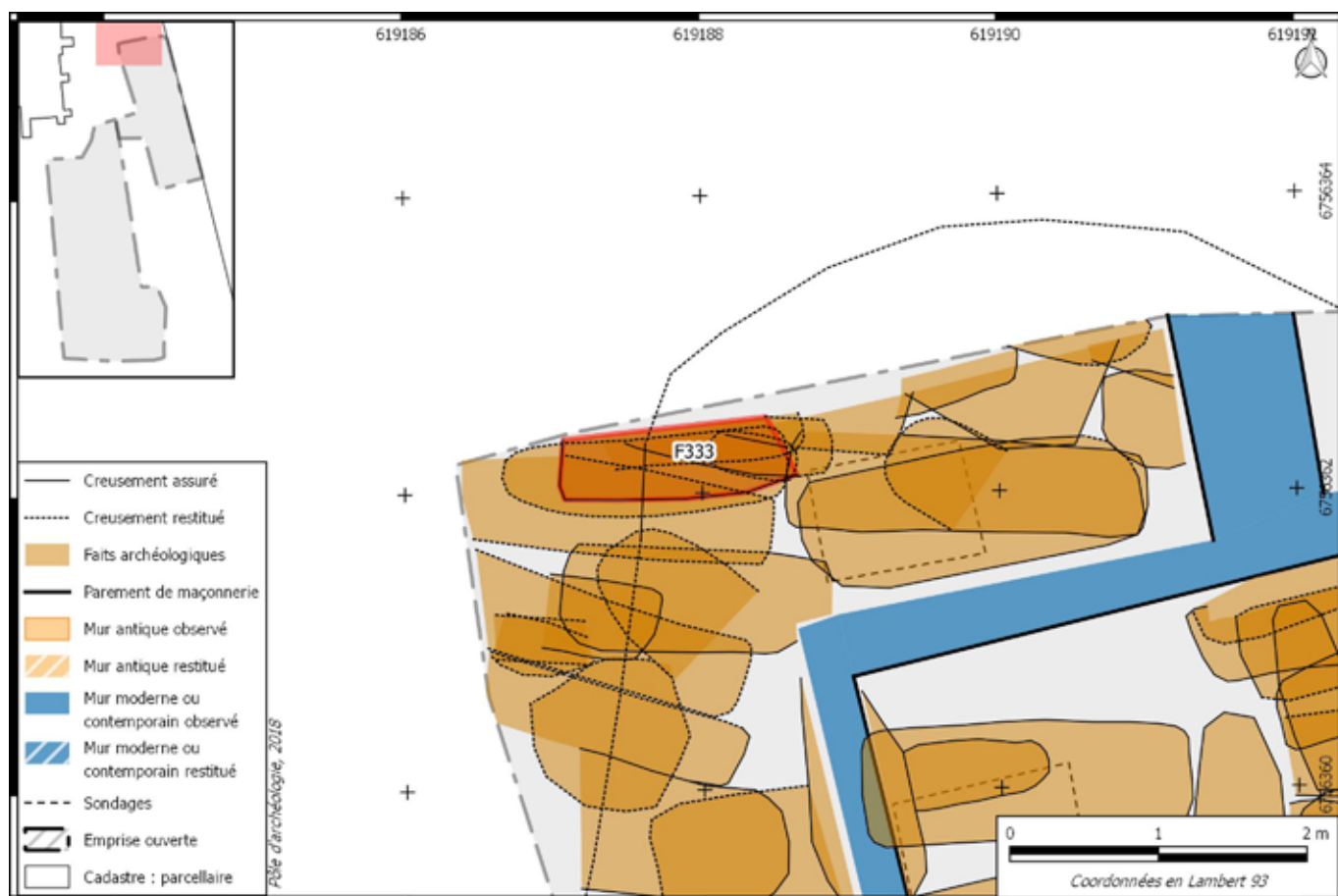
Minute n° 79

Phase : 10

Période : 3

Description :

Sépulture localisée à l'extrémité nord de la zone 3, entre les sarcophages des sépultures F310 et F314. Seule la partie sud de la fosse a été fouillée, le reste est hors de la limite de fouille nord. La paroi sud du creusement est rectiligne. Ses dimensions minimales sont : 0,75 m de longueur, 0,30 m de largeur et moins de 0,54 m de profondeur. L'individu inhumé est probablement un adulte, orienté est-ouest, tête à l'ouest. Seuls l'épaule et le membre supérieur droits ne sont pas pris dans la limite nord de l'emprise de fouille. Les os sont très mal conservés. La fosse a été comblée par un sédiment argilo-sableux, gras et collant, gris veiné de vert, avec des inclusions de petits blocs calcaires pulvérulents, de nombreuses TCA, de la céramique, de la faune, de gros charbons et des micro-charbons. La présence de clous, dont un encore en place, suggère la présence d'un contenant en bois.



Sexe : Indéterminé

Age au décès : [20-∞] ans

Particularités / pathologies :

Aucun os conservé

Etat bucco-dentaire inconnu.

Espace de décomposition : Indéterminé

Clous : 3 clous

Traces de bois : -

Architecture funéraire :

Contenant rigide : Contenant en bois ?

Contenant souple : -

Taphonomie :

Trop peu d'indices taphonomiques pour conclure → espace de décomposition indéterminé.

Présence de quelques clous → présence probable d'un contenant en bois.



Vue générale de F333 (Cliché : A. Ladam, Pôle d'archéologie)

FAIT N° 334

Identification : sépulture

Datation : 14C 684-780 ; 787-876

Dimensions en m : L. 0,38 ; l. 0,38 ; prof. 0,10.

US : 3128, 3129, 3130

Sur fait : ; Sous fait : ; Egal fait :

Zone : 3

Minute n°

Phase : 14

Période : 3

Description :

Sépulture localisée au nord-est de la zone 3, située sous la sépulture F324 et immédiatement au nord de la sépulture F325. La fosse n'est pas visible. Ses dimensions minimales sont : 1,20 m de longueur, 0,38 m de largeur et 0,10 m de profondeur. L'individu inhumé est un adulte, allongé sur le dos, orienté est-ouest, tête à l'ouest. Ses membres inférieurs sont situés à l'extérieur de la limite est de l'emprise fouille. La fosse a été comblée par un sédiment sablo-argileux, brun, très meuble par endroits, avec de nombreux fragments de céramique, un peu de TCA et de blocs calcaires de modules petits à moyen. Le sédiment est beaucoup plus foncé, presque noir, autour des os (vestiges de bois ?). La présence quelques clous et de probables blocs de calage au sud du corps permettent de conclure à la présence d'un coffrage de bois.



Sexe : Féminin

Age au décès : [20-∞] ans

Particularités / pathologies :

RAS

Etat bucco-dentaire correct

Espace de décomposition : Indéterminé

Clous : Une dizaine de clous qui ne paraissent pas liés au contenant en bois

Traces de bois : -

Architecture funéraire :

Contenant rigide : Coffrage en bois

Contenant souple : -

Taphonomie :

Bonne conservation générale des articulations mais individu assez mal conservé donc absence d'éléments probants
→ espace de décomposition indéterminé.

Présence de quelques clous et de probables blocs de calage → présence d'un coffrage en bois.



Vue générale de F334 (Cliché : L. Ziegler, Pôle d'archéologie)

FAIT N° 335

N° ensemble :

Zone : 3

Minute n°

Identification : fosse

Datation : Haut Moyen Âge

Dimensions en m :

Phase : 13

Période : 3

US : 3131, 3133

Sur fait : 347 ; Sous fait : 302 ; Egal fait :

Description :

Fosse de plan indéterminé correspondant à une perturbation qui a détruit en partie les sarcophages F311 et F312. Le comblement est constitué d'un sédiment sablo-argileux de couleur grise comportant beaucoup d'inclusions de blocs et de cailloux calcaires, TCA, céramique, os humain et faune. On note la présence de gros blocs de parois de sarcophages, os humains en vrac. Fosse liée à du pillage ? Ou à des travaux sur l'église adjacente ?

FAIT N° 336

Identification : sépulture

Datation : 14C 170-194 ; 210-383

Dimensions en m : L. 0,75 ; l. 0,75 ; prof. 0,60.

US : 3143, 3144, 3145, 3146, 3150

Sur fait : ; Sous fait : ; Egal fait :

Zone : 3

Minute n°

Phase : 10

Période : 3

Description :

Sépulture localisée à l'extrémité nord de la zone 3, située sous la sépulture F315. Le creusement de la fosse est rectangulaire, aux coins arrondis, aux parois verticales et au fond plutôt plat. Ses dimensions sont : 2,23 m de longueur, 0,75 m de largeur et 0,60 m de profondeur. L'individu inhumé est un adulte, allongé sur le dos, orienté est-ouest, tête à l'ouest. La fosse a été comblée par un sédiment sablo-argileux, brun foncé, meuble, homogène, avec de nombreux tessons de céramique, des inclusions de charbons de bois, de la TCA, des cailloux et des petits gravillons. Des vestiges de planches de bois étaient conservées sur et sous le squelette et la présence de clous en place indiquent la présence d'un cercueil.



Sexe : Féminin

Age au décès : [20-39] ans

Particularités / pathologies :

Synostose sacrum / coxal droit.

Légères appositions périostées sur les extrémités distales des fibulas.

Légère arthrose sur les vertèbres lombaires.

Légère coxarthrose.

Légère arthrose des tarses.

Etat bucco-dentaire très mauvais.

Espace de décomposition : Vide

Clous : 7 clous dont plusieurs en place

Traces de bois : Nombreuses traces ligneuses brun foncé au-dessus et au-dessous des os

Architecture funéraire :

Contenant rigide : Cercueil

Contenant souple : -

Taphonomie :

Nombreuses déconnexions dans et hors du VIC → espace de décomposition vide.

Présence de nombreux clous en place de part et d'autre des pieds, traces ligneuses au-dessous et au-dessus de l'individu → présence d'un contenant en bois.

Clous horizontaux au niveau du fond de fosse → cercueil.



Vue générale de F335 (Cliché : L. Ziegler, Pôle d'archéologie)



Vue vers le sud des vestiges de bois sur l'individu de F336 (Cliché : C. Millereux, Pôle d'archéologie)

FAIT N° 337

Identification : sépulture

Datation : 14C 130-260 ; 279-326

Dimensions en m : L. 0,55 ; l. 0,55 ; prof. 0,33.

US : 3134, 3135, 3136

Sur fait : ; Sous fait : ; Egal fait :

Zone : 3

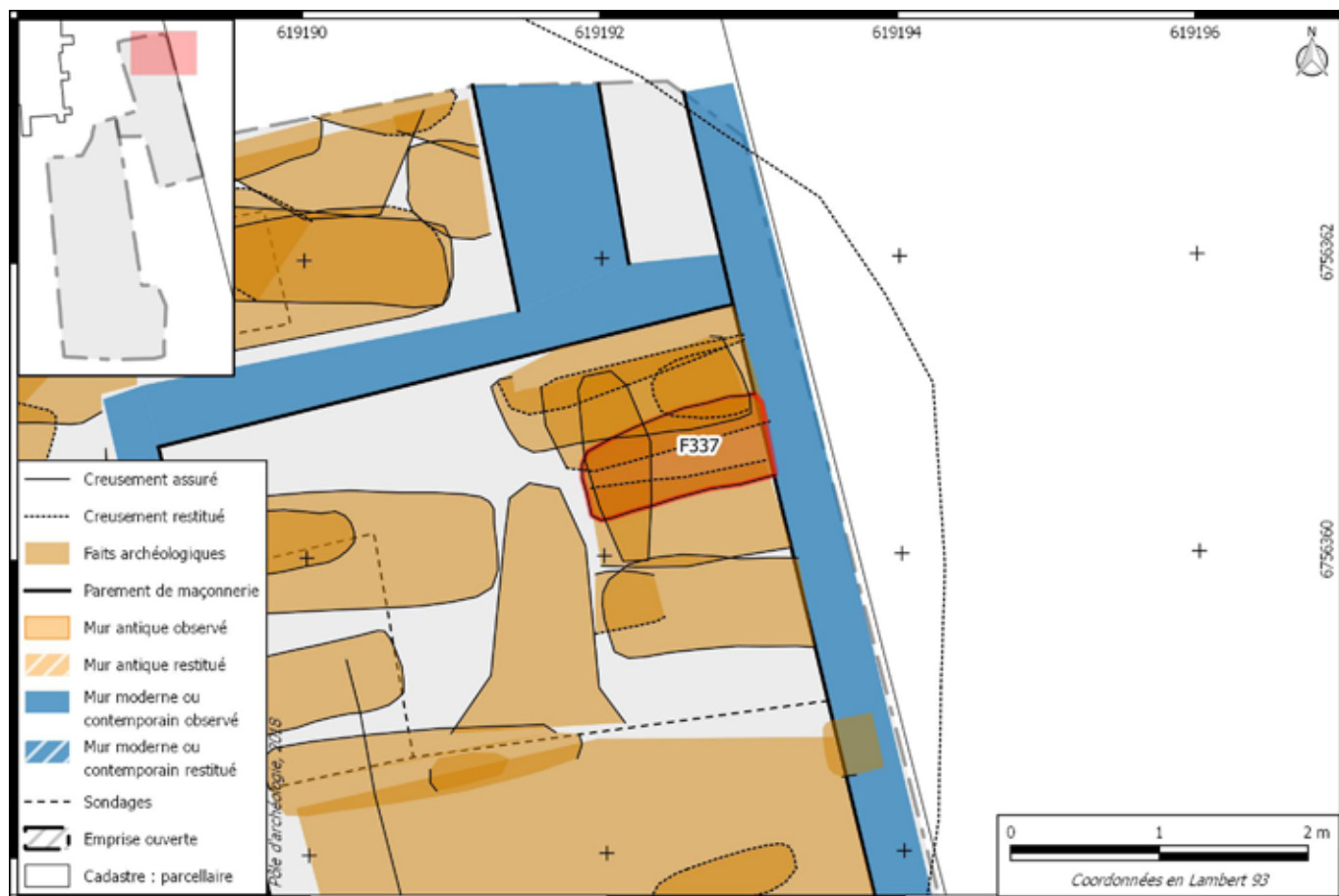
Minute n°

Phase : 10

Période : 3

Description :

Sépulture localisée au nord-est de la zone 3, entre la sépulture F324 et la sépulture F325. Le creusement est difficilement visible : sa limite sud était certaine, rectiligne, mais les autres étaient plus douteuses. Ses dimensions observées sont : 1,30 m de longueur, 0,55 m de largeur et 0,33 m de profondeur. L'individu inhumé est un adulte, allongé sur le dos, orienté est-ouest, tête à l'ouest. Ses membres inférieurs sont situés à l'extérieur de la limite est de l'emprise fouille à partir des genoux. La fosse a été comblée par un sédiment sablo-argileux, brun, contenant de la TCA, de la céramique et des blocs de pierre de petit et moyen module. Une agrafe à double crochet, trouvée dans le comblement, ne semble pas associée au défunt.



Sexe : Féminin

Age au décès : [20-39] ans

Particularités / pathologies :

Arthrose sur les 3 dernières vertèbres lombaires et le sacrum.

Etat bucco-dentaire très mauvais.

Espace de décomposition : Indéterminé

Clous : Une quinzaine de clous mais ensemble hétérogène, aucun ne semble en place

Traces de bois : -

Architecture funéraire :

Contenant rigide : Contenant en bois ?

Contenant souple : -

Taphonomie :

Déconnexions sensibles des épaules, du coude gauche... mais avant-bras droit surélevé → espace de décomposition indéterminé.

Présence de quelques clous → présence probable d'un contenant en bois.



Vue générale de F337 (Cliché : L. Ziegler, Pôle d'archéologie)

FAIT N° 338

Identification : sépulture

Datation : 14C 242-386

Dimensions en m : L. 0,81 ; l. 0,81 ; prof. 0,35.

US : 3137, 3138, 3139, 3140

Sur fait : ; Sous fait : ; Egal fait :

Zone : 3

Minute n° 86

Phase : 10

Période : 3

Description :

Sépulture localisée au nord de la zone 3, immédiatement au nord de la sépulture F375 et au-dessous de la sépulture F322. Le creusement de la fosse est très large, rectangulaire, aux angles arrondis. Ses dimensions sont : 2,11 m de longueur, 0,81 m de largeur et 0,35 m de profondeur. L'individu inhumé est un adulte, allongé sur le dos, orienté est-ouest, tête à l'ouest. La fosse a été comblée par un sédiment sablo-argileux, brun, avec de nombreux blocs de TCA, fragments de céramique, petits cailloux et galets, des inclusions de mortier, quelques charbons de bois et des éléments d'enduit peint. De nombreux clous ont été retrouvés dans le comblement, dont 7 au moins pourraient être liés à la présence d'un contenant en bois. D'autres éléments d'architecture funéraire sont conservés : deux tegulae ont été disposées en bâtière au-dessus de la tête de l'individu. Il est possible d'envisager que des planches de bois aujourd'hui disparues couvraient, de la même manière, le reste du corps du défunt. Une petite plaque métallique indéterminée a été trouvée à une douzaine de centimètres au nord du bassin de l'individu.



Sexe : Féminin

Age au décès : [20-49] ans

Particularités / pathologies :

Légère arthrose sur les corps des vertèbres lombaires et des vertèbres thoraciques basses.

Légère coxarthrose bilatérale.

Etat bucco-dentaire mauvais.

Espace de décomposition : Colmaté

Clous : Nombreux clous dans le comblement, dont 7 au moins pourraient être liés à un contenant en bois

Traces de bois : -

Architecture funéraire :

Contenant rigide : 2 tegulae en bâtière au-dessus du bloc cranio-facial, probable architecture mixte

Contenant souple : -

Taphonomie :

Parfaite connexion des pieds et des mains, patellas en position d'équilibre → espace de décomposition colmaté.

Effets de délimitation linéaire de part et d'autre du corps, espace vide conservé au niveau des vertèbres cervicales et de la mandibule → corps recouvert par une bâtière en bois dont le faîte a laissé filtrer le sédiment assez rapidement.



Vue générale de F338 (Cliché : L. Ziegler, Pôle d'archéologie)



Vue générale de la sépulture F328 après dépose des *tegulae* (Cliché : L. Ziegler, Pôle d'archéologie)



Vue vers l'ouest de la sépulture F328 (Cliché : L. Ziegler, Pôle d'archéologie)

FAIT N° 339

Identification : sépulture

Datation : Bas Empire

Dimensions en m : L. 0,56 ; l. 0,56 ; prof. 0,52.

US : 3147, 3148, 3149

Zone : 3

Minute n° 80

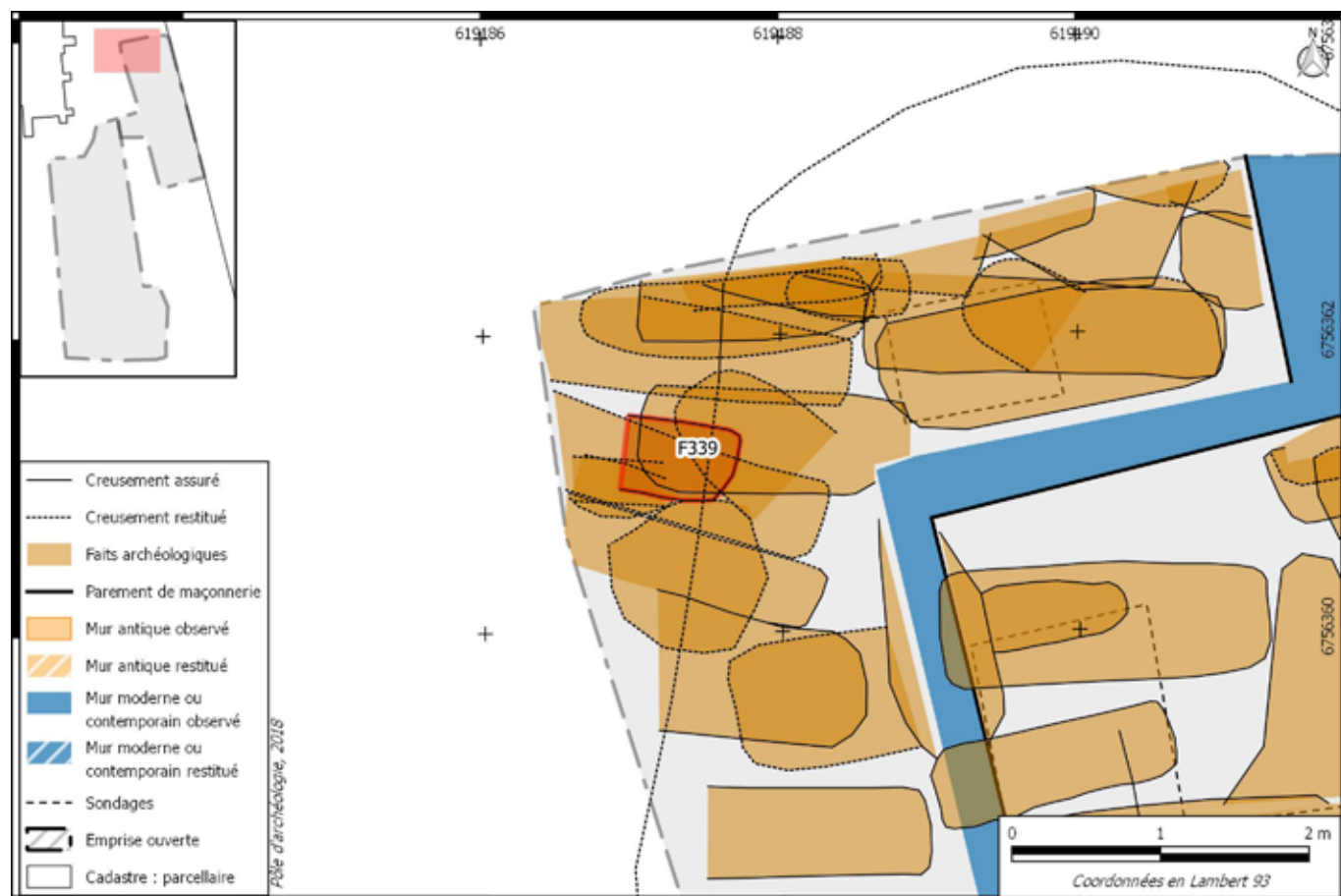
Phase : 10

Période : 3

Sur fait : ; Sous fait : ; Egal fait :

Description :

Sépulture localisée au nord de la zone 3, située sous le sarcophage de la sépulture F311. Le creusement de la fosse est rectangulaire, avec des parois très verticales, bien nettes, et un fond plat. Ses dimensions observées sont : 0,73 m de longueur, 0,56 m de largeur et 0,52 m de profondeur. L'individu inhumé est un immature, sans doute allongé sur le dos, orienté est-ouest, tête à l'ouest. La partie supérieure de son corps (à partir des fémurs) est située sous le bloc de sarcophage de la sépulture F311 qui n'a pas pu être prélevé car en grande partie pris dans la limite de fouille. La fosse a été comblée par deux sédiments distincts mais sans limite nette : un sédiment très argileux marbré gris et orangé (géol. remanié) au niveau des fémurs et un sédiment sablo-argileux brun meuble autour des tibias et des pieds. Ce comblement contenait de très nombreux fragments de TCA de petits à gros modules, quelques tessons de céramique, quelques clous. Une petite couche de gravillons a été remarquée au contact des os. La présence de clous en place indique la présence d'un cercueil.



Sexe : Indéterminé

Age au décès : [5-9] ans

Particularités / pathologies :
RASEspace de décomposition : Colmaté ?
Clous : 2 clous à l'extrémité est de la fosse
Traces de bois : -Architecture funéraire :
Contenant rigide : Cercueil
Contenant souple : -

Taphonomie :

Très bonne connexion du pied gauche mais pas d'autre élément probant → espace de décomposition colmaté probable.

Présence de deux clous en place de part et d'autre des pieds → présence d'un contenant en bois.

Clous horizontaux au niveau du fond de fosse → cercueil.



Vue générale de F339 (Cliché : L. Ziegler, Pôle d'archéologie)

Vue vers l'ouest de F339 (Cliché : A. Ladam, Pôle d'archéologie)

FAIT N° 340

Identification : sépulture

Datation : 14C 222-385

Dimensions en m : L. 0,57 ; l. 0,57 ; prof. 0,59.

US : 3151, 3152, 3153

Sur fait : ; Sous fait : ; Egal fait :

Zone : 3

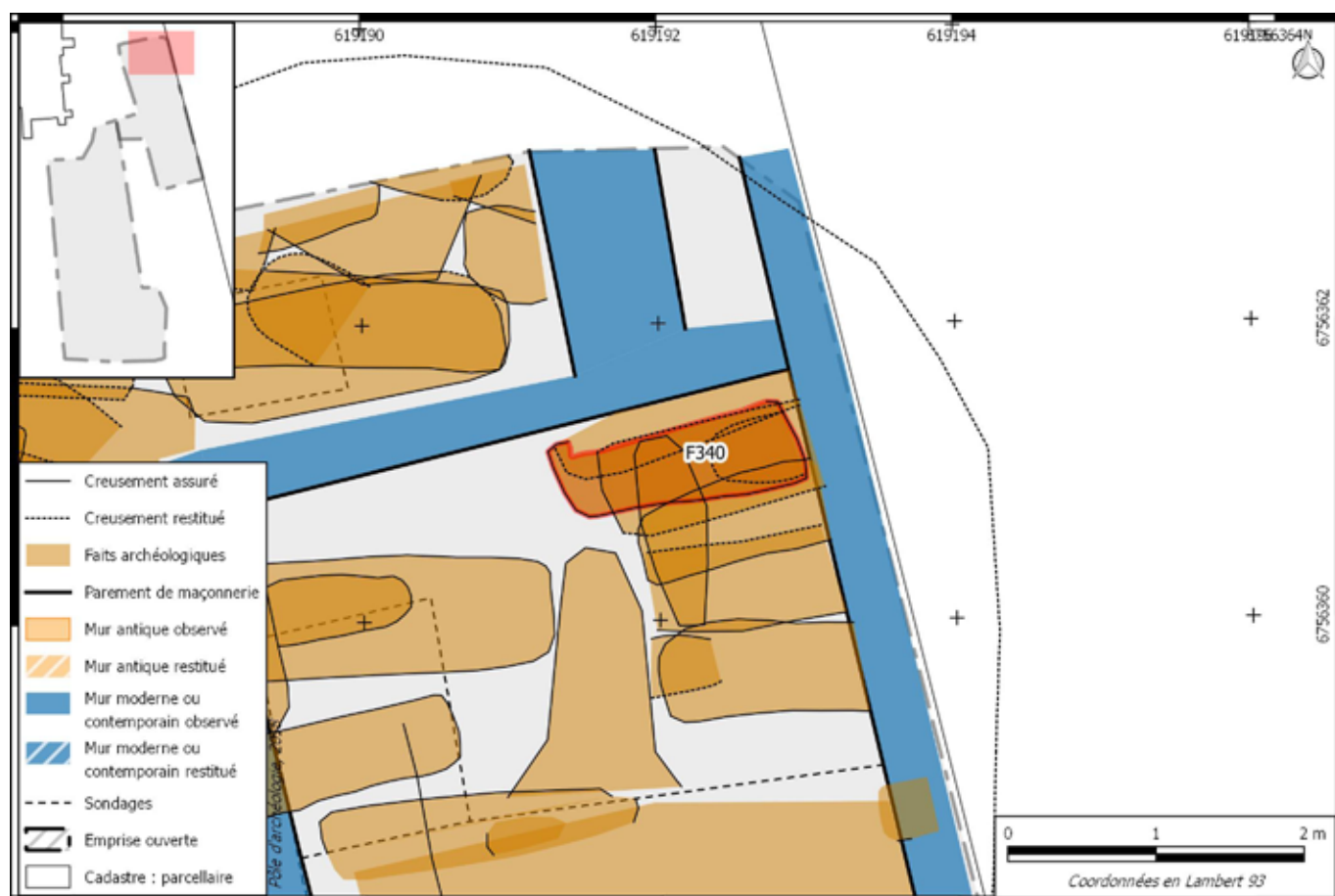
Minute n°

Phase : 10

Période : 3

Description :

Sépulture localisée au nord-est de la zone 3, située sous le sarcophage de la sépulture F326. Le creusement de la fosse est rectangulaire, aux coins arrondis et aux parois verticales, avec un fond plat, légèrement irrégulier. Ses dimensions observées sont : 1,67 m de longueur, 0,57 m de largeur et 0,59 m de profondeur. L'individu inhumé est un grand immature, allongé sur le dos, orienté est-ouest, tête à l'ouest. La fosse a été comblée par un sédiment sablo-argileux, brun, homogène, avec des morceaux de TCA, de nombreux tessons de céramique, quelques charbons et un peu de faune. La présence de nombreux clous, dont 6 en place au fond de la fosse, indique la présence d'un cercueil.



Sexe : Indéterminé

Age au décès : [10-14] ans

Particularités / pathologies :

RAS

Etat bucco-dentaire mauvais.

Espace de décomposition : Colmaté

Clous : Nombreux clous dont 6 gros en place au fond de la fosse

Traces de bois : -

Architecture funéraire :

Contenant rigide : Cercueil

Contenant souple : Coussin funéraire ?

Taphonomie :

Très bonne conservation générale des articulations, excellente connexion des pieds et des mains, patellas en position d'équilibre → décomposition en espace colmaté.

Déconnexion des coudes → mis à plat au fond de la fosse lors de la décomposition de la planche de fond ?

Plusieurs clous de part et d'autre de l'individu → présence d'un contenant en bois.

Clous horizontaux au niveau du fond de fosse → cercueil.

BCF basculé sur le côté gauche, entraînant une déconnexion des 1ères VC → coussin funéraire ?



Vue générale de F340 (Cliché : L. Ziegler, Pôle d'archéologie)

FAIT N° 341

Identification : sépulture

Datation : Haut Moyen Âge

Dimensions en m : L. 0,50 ; l. 0,50 ; prof. 0,30.

US : 3154, 3155, 3156

Zone : 3

Minute n°

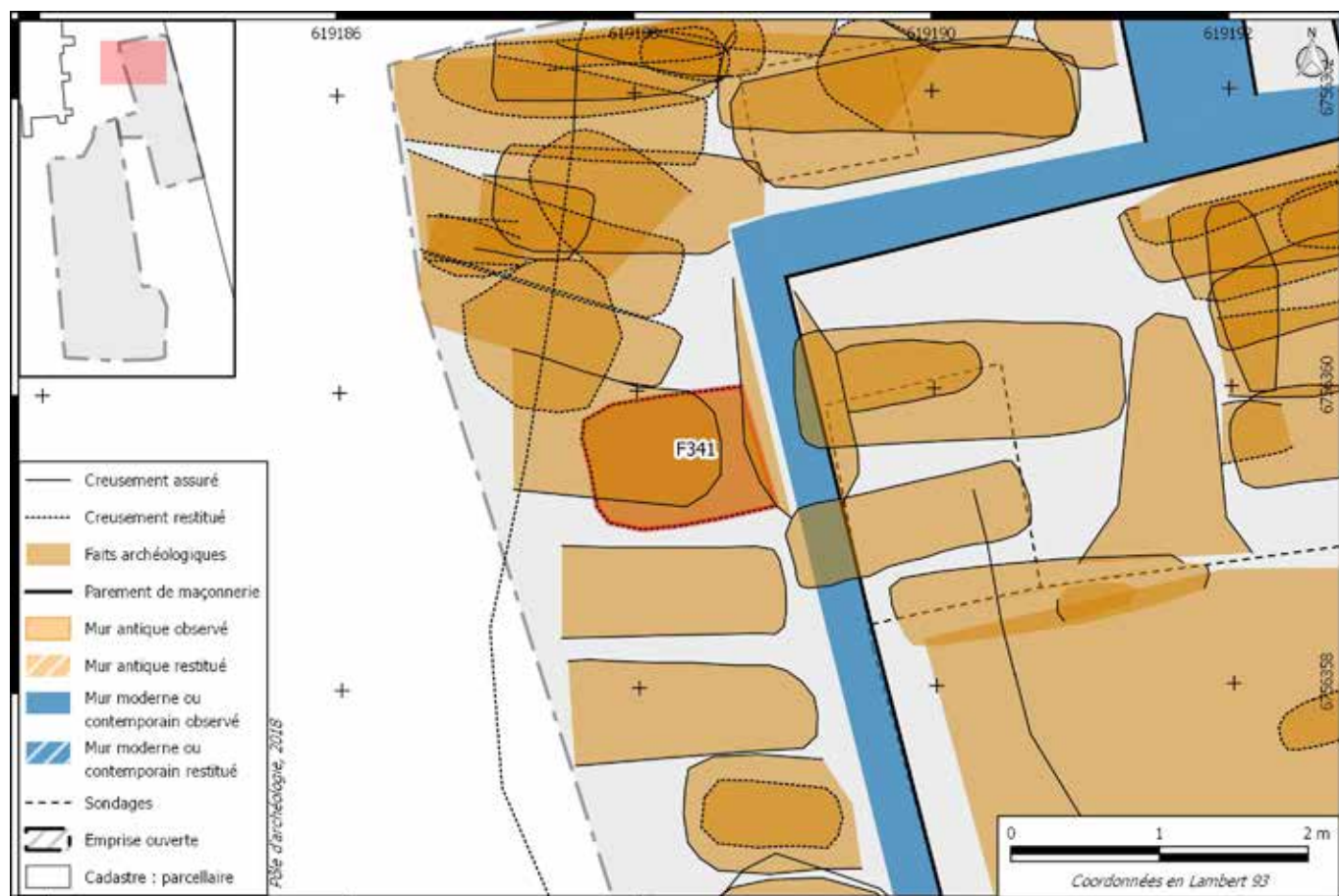
Phase : 14

Période : 3

Sur fait : ; Sous fait : ; Egal fait :

Description :

Sépulture localisée au nord de la zone 3, située sur la sépulture F347 et immédiatement au sud de la sépulture F312. Le creusement est difficilement visible, plutôt oblong. Ses dimensions minimales sont : 0,95 m de longueur, 0,50 m de largeur et au moins 0,30 m de profondeur. L'individu inhumé est un adulte, allongé sur le dos, orienté est-ouest, tête à l'ouest, avec le coude gauche nettement surélevé. Le bas du corps, à partir du bassin, est recoupé par le mur 3068. La fosse a été comblée par un sédiment sablo-argileux, brun, hétérogène, avec de nombreux cailloux et blocs calcaires, de la TCA et de la céramique.



Sexe : Indéterminé

Age au décès : [20-∞] ans

Particularités / pathologies :

Importante perforation olécranienne sur l'humérus gauche (humérus droit non conservé).

Etat bucco-dentaire mauvais.

Espace de décomposition : Colmaté ?

Clous : -

Traces de bois : -

Architecture funéraire :

Contenant rigide : Contenant en bois

Contenant souple : -

Taphonomie :

Plusieurs articulations et os maintenus en position d'équilibre instable (épaule et ulna gauche, mandibule), coude gauche très surélevé, mains déconnectées au sein du VIC → espace de décomposition colmaté probable.

Coude gauche très surélevé, position désaxée de l'individu, effet de butée → individu en partie adossé contre une paroi disparue au nord, présence d'un contenant en bois.



Vue générale de F341 (Cliché : L. Ziegler, Pôle d'archéologie)



Vue vers le nord de F341 (Cliché : L. Ziegler, Pôle d'archéologie)



Vue vers l'est de F341 (Cliché : L. Ziegler, Pôle d'archéologie)

FAIT N° 342

Identification : sépulture

Datation : Bas Empire

Dimensions en m :

US : 3161, 3162, 3163

Sur fait : ; Sous fait : ; Egal fait :

Zone : 3

Minute n°

Phase : 10

Période : 3

Description :

Sépulture localisée dans la cave ST30. Elle correspond au bas du corps de l'individu de la sépulture F357. Tibias et fibulas ont été arrachés à la pelle mécanique lors de l'arrachement du mur 3068. La fosse n'est pas visible. Cf. fiche de fait F357.



Sexe :

Age au décès :

Particularités / pathologies :

Espace de décomposition :

Clous :

Traces de bois :

Architecture funéraire :

Contenant rigide :

Contenant souple :

Taphonomie :



Extrémité est de F342/F357 (Cliché : L. Ziegler, Pôle d'archéologie)

FAIT N° 343

Identification : sépulture
 Datation : Antiquité tardive

Dimensions en m : L. 0,50 ; l. 0,50 ; prof. 0,20.

US : 3164, 3165, 3166

Sur fait : ; Sous fait : 349 ; Egal fait :

Zone : 3

Minute n°

Phase : 11

Période : 3

Description :

Sépulture localisée immédiatement au nord de la cave ST30, au-dessus de la sépulture F349, juste sous le niveau de démolition moderne. Elle est recoupée au niveau des pieds par le mur 3068. La fosse n'est pas visible. Ses dimensions minimales sont : 0,85 m de longueur, 0,50 m de largeur et moins de 0,20 m de profondeur. L'individu inhumé est un immature, allongé sur le dos, orienté est-ouest, tête à l'ouest. La fosse a été comblée par un sédiment sablo-argileux, brun, très meuble, avec beaucoup de graviers, de micro-charbons, de petits blocs calcaires et de fragments de TCA de petit module. Au moins 7 clous indiquant la présence d'un cercueil ont été mis au jour.



Sexe : Indéterminé

Age au décès : [1-4] ans

Particularités / pathologies :
RAS

Espace de décomposition : Vide ?

Clous : Au moins 7 clous

Traces de bois : -

Architecture funéraire :

Contenant rigide : Cercueil

Contenant souple : Coussin funéraire ?

Taphonomie :

Quelques os sortis du VIC et nombreuses déconnexions mais rien de concluant → espace de décomposition vide probable.

Plusieurs clous de part et d'autre de l'individu → présence d'un contenant en bois.

Clous horizontaux au niveau du fond de fosse → cercueil.

BCF complètement basculé vers l'avant (ne correspond pas à la position de la planche de tête) → présence probable d'un coussin funéraire associé à un fond de fosse en pente.



Vue générale de F343 (Cliché : L. Ziegler, Pôle d'archéologie)



Vue vers l'ouest de F343 (Cliché : L. Ziegler, Pôle d'archéologie)

FAIT N° 344

Identification : sépulture

Datation : 14C 398-539

Dimensions en m : L. 0,50 ; l. 0,50 ; prof. 0,15.

US : 3169, 3170, 3171

Sur fait : ; Sous fait : ; Egal fait :

Zone : 3

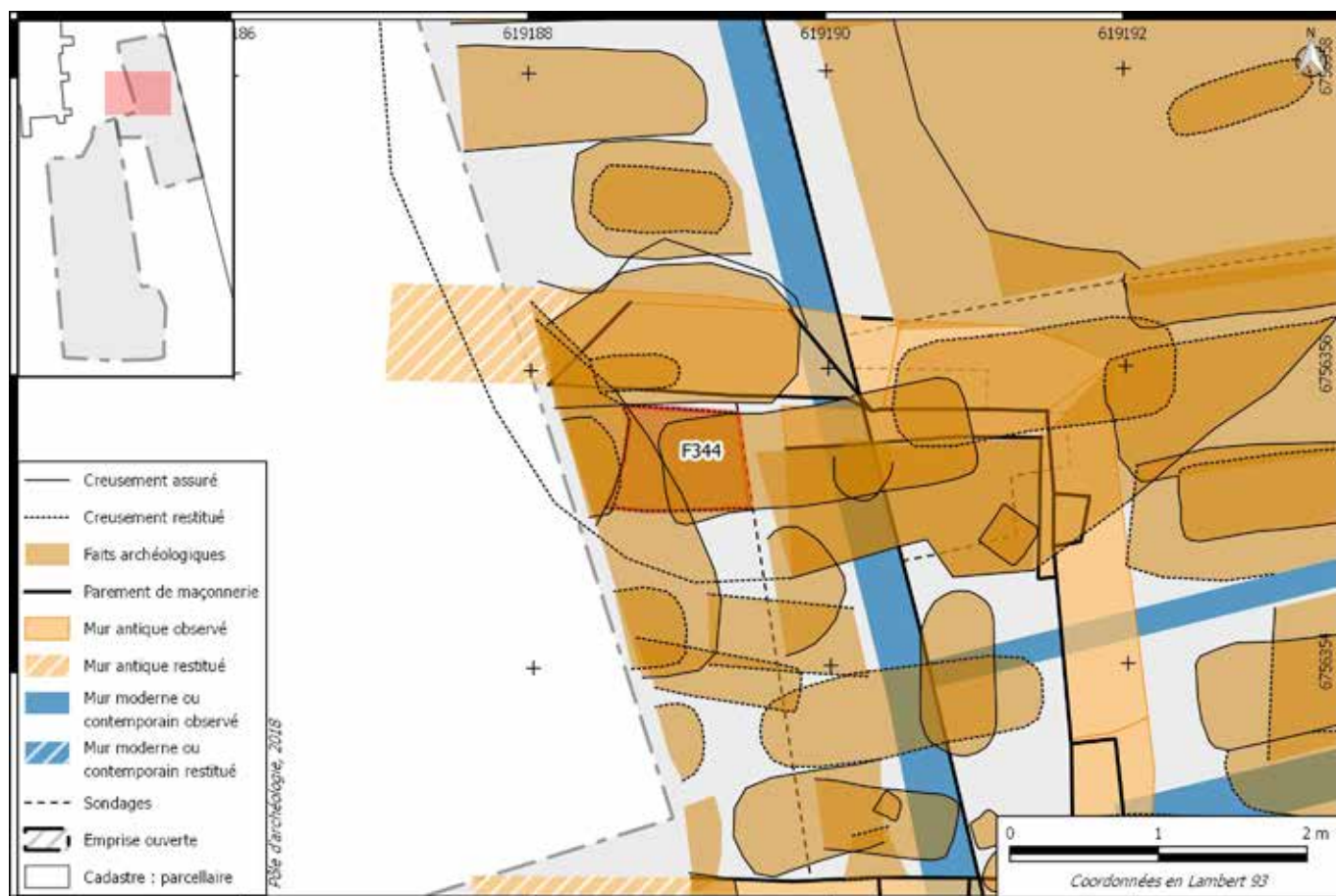
Minute n°

Phase : 11

Période : 3

Description :

Sépulture localisée dans la cave ST30, immédiatement au sud de la sépulture F351, juste sous le niveau de démolition moderne. Le creusement de la fosse est visible au sud mais pas au nord. Il présente une paroi sud rectiligne et oblique, et un fond plus ou moins plat. Ses dimensions conservées sont : 0,80 m de longueur, 0,50 m de largeur et au moins 0,15 m de profondeur. L'individu inhumé est un adulte, allongé sur le dos, orienté est-ouest, tête à l'ouest. Aucune architecture funéraire conservée. La fosse a été comblée par un sédiment sablo-argileux, brun, très meuble, avec des micro-charbons, de petits gravillons et de petits nodules de mortier blanc.



Sexe : Féminin

Age au décès : [20-39] ans

Particularités / pathologies :

RAS

Etat bucco-dentaire inconnu.

Espace de décomposition : Indéterminé

Clous : -

Traces de bois : -

Architecture funéraire :

Contenant rigide : -

Contenant souple : -

Taphonomie :

Trop peu d'indices taphonomiques pour conclure → espace de décomposition indéterminé.



Vue générale de F344 recoupée par F346 (Cliché : L. Ziegler, Pôle d'archéologie)

FAIT N° 345

Identification : sépulture

Datation : 14C 420-564

Dimensions en m : L. 0,60 ; l. 0,60 ; prof. 0,15.

US : 3172, 3173, 3174

Sur fait : 363 ; Sous fait : 391 ; Egal fait :

Zone : 3

Minute n°

Phase : 11

Période : 3

Description :

Sépulture localisée dans la cave ST30, juste sous le niveau de démolition moderne, immédiatement au sud de la sépulture F348. Elle est recoupée à l'ouest, au niveau du thorax, par la fosse F391. La fosse n'est pas visible. Ses dimensions conservées sont : 1,40 m de longueur, 0,60 m de largeur et au moins 0,15 m de profondeur. L'individu inhumé est un immature, allongé sur le dos, orienté est-ouest, tête à l'ouest. 4 blocs de calage indiquent la présence d'un contenant en bois. La fosse a été comblée par un sédiment sablo-argileux, brun, très meuble, avec beaucoup de gravier au niveau des os (plutôt dessous mais aussi un peu dessus), des micro-charbons, des blocs calcaires et des fragments de TCA de petit et moyen module.



Sexe : Indéterminé

Age au décès : [5-14] ans

Particularités / pathologies :
RASEspace de décomposition : Colmaté ?
Clous : -
Traces de bois : -Architecture funéraire :
Contenant rigide : Contenant en bois
Contenant souple : Linceul

Taphonomie :

Bonne conservation générale des articulations, pas d'os sorti du VIC, pieds peu dispersés, mains déconnectées au sein du VIC → espace de décomposition colmaté probable.

Présence de blocs de calage, petits éléments des pieds et des mains circoncrits dans un rectangle entre ces blocs → présence d'un contenant en bois.

Pieds très contraints → présence d'un contenant souple type linceul.



Vue générale de F345 (Cliché : L. Ziegler, Pôle d'archéologie)

FAIT N° 346

N° ensemble :

Zone : 3

Minute n° 72

Identification : fosse

Datation : Haut Moyen Âge

Dimensions en m : L. 2,2 ; prof. 0,36.

Phase : 13

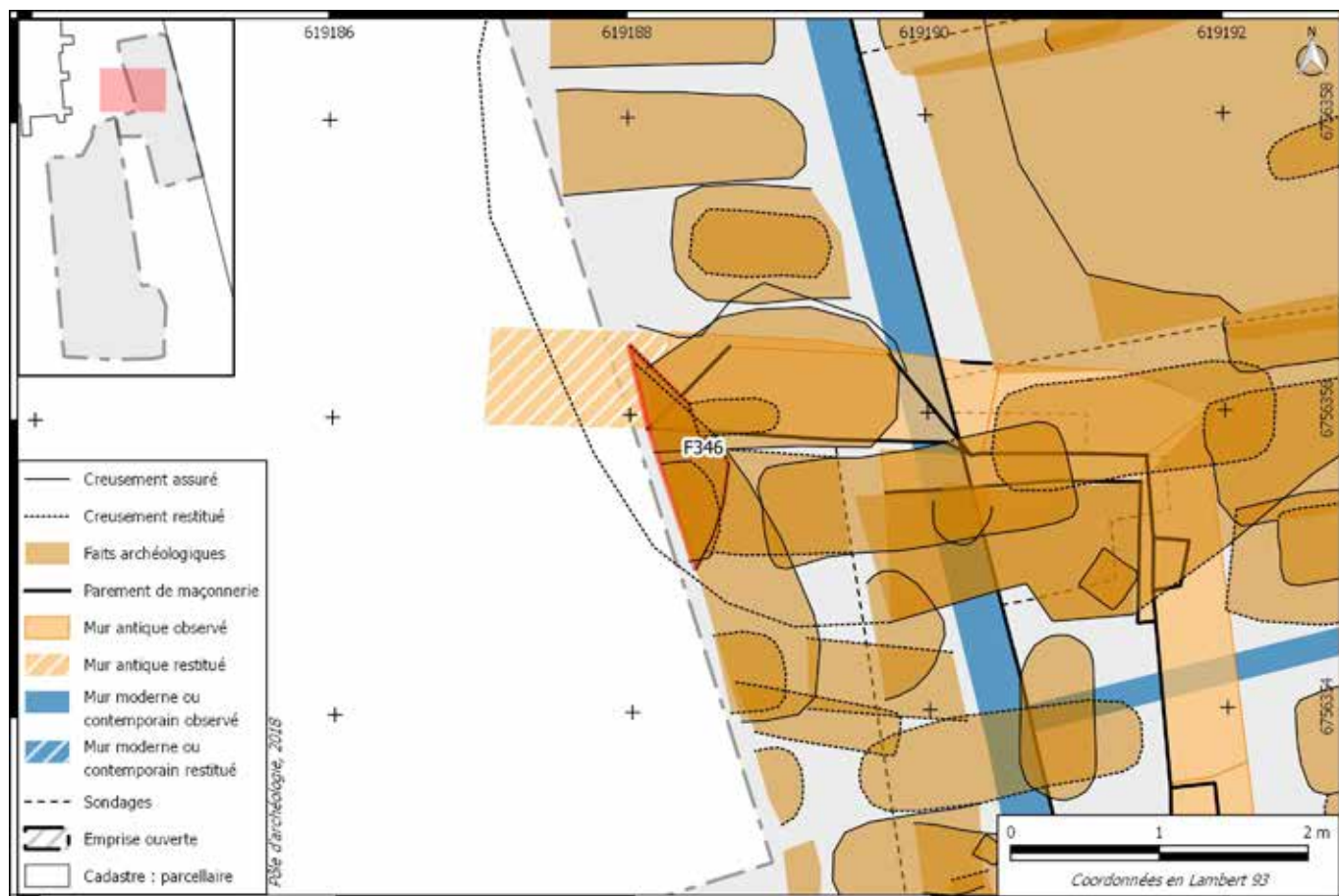
Période : 3

US : 3175, 3176

Sur fait : 344, 351, 601 ; Sous fait : ; Egal fait :

Description :

Fosse indéterminée qui a recoupé F344. Le creusement n'a pas été observé en plan mais est visible dans la coupe ouest de la zone 3. Elle occupe une surface d'au moins 2,20 m en nord-sud. Les parois sont évasées et le fond en cuvette, pour une profondeur conservée de 0,36 m. Le comblement US 3176 est constitué d'un sédiment brun, sablo-argileux, très difficilement différenciable des remblais de comblement de la cave. En coupe, cette couche apparaît tout de même plus homogène, avec de petits inclusions (TCA, cailloux calcaires), mais pas de gros blocs comme dans les remblais d'en dessous. Il pourrait s'agir d'une fosse de récupération médiévale ou liée à des travaux sur l'église ou sur l'occupation du secteur.



FAIT N° 347

Identification : sépulture

Datation : 14C 253-304 ; 313-406

Dimensions en m : L. 0,89 ; l. 0,89 ; prof. 0,48.

US : 3177, 3178, 3179

Zone : 3

Minute n° 80

Phase : 10

Période : 3

Sur fait : ; Sous fait : ; Egal fait :

Description :

Sépulture localisée au nord de la zone 3, située sous la sépulture F341 et immédiatement au sud de la sépulture F312. La fosse est large, aux parois rectilignes et à l'extrémité orientale plutôt arrondie. Ses dimensions observées sont : 1,41 m de longueur, 0,89 m de largeur et 0,48 m de profondeur. L'individu inhumé est un adulte, allongé sur le dos, orienté est-ouest, tête à l'ouest. Sa tête et la partie supérieure de son thorax sont situés à l'extérieur de la limite ouest de l'emprise de fouille. La fosse a été comblée par un sédiment très hétérogène, sablo-argileux, brun foncé à brun clair. Il contenait de gros fragments de TCA, de petites inclusions de charbon, de calcaire, de mortier et de gros fragments de mortier jaune. Il s'est produit un probable effondrement contre la paroi nord. Au moins 6 clous indiquant la présence d'un cercueil ont été mis au jour.



Sexe : Féminin

Age au décès : [20-29] ans

Particularités / pathologies :

Pathologie sur le coxal droit, au niveau de l'acétabulum. Os très abîmé, étiologie inconnue.

Etat bucco-dentaire inconnu.

Espace de décomposition : Colmaté ?

Clous : Au moins 6 clous

Traces de bois : -

Architecture funéraire :

Contenant rigide : Cercueil

Contenant souple : -

Taphonomie :

Une partie de la main en connexion stricte dans le VIC, coude gauche en connexion étroite, mais mauvaise conservation générale → espace de décomposition colmaté probable.

Déconnexions importantes au niveau des membres inférieurs, notamment la fibula gauche et les pieds → probablement action d'un animal fouisseur.

Présence de clous → présence d'un contenant en bois.

Clous horizontaux au niveau du fond de fosse → cercueil.



Vue générale de F347 (Cliché : L. Ziegler, Pôle d'archéologie)

FAIT N° 348

Identification : sépulture

Datation : Bas Empire

Dimensions en m : L. 0,62 ; l. 0,62 ; prof. 0,48.

US : 3181, 3182, 3183

Zone : 3

Minute n° 80

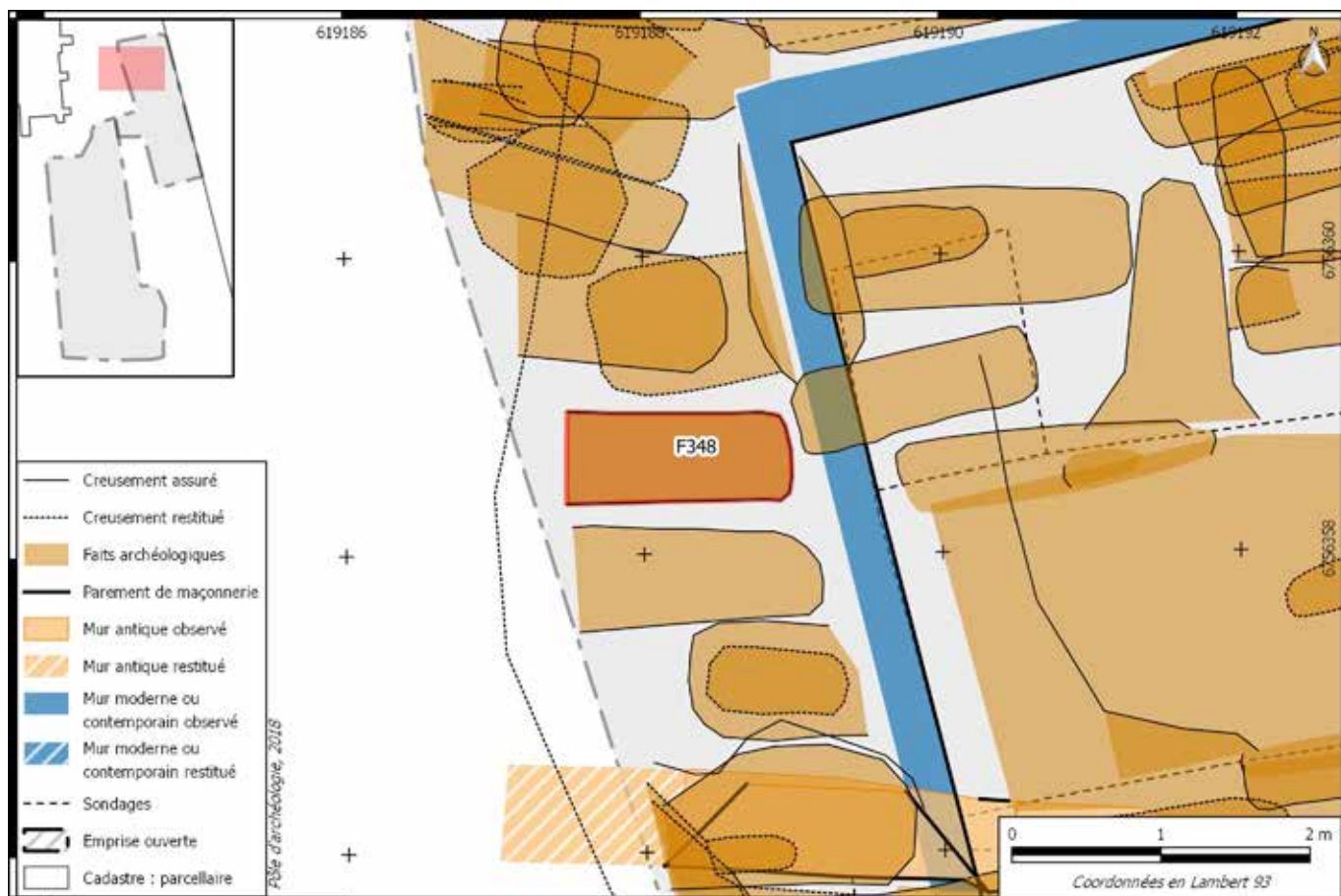
Phase : 10

Période : 3

Sur fait : ; Sous fait : ; Egal fait :

Description :

Sépulture localisée au nord de la cave ST30, située entre la sépulture F347 et la sépulture F353. Le creusement de la fosse est rectangulaire, avec des parois verticales et un fond plat. Ses dimensions observées sont : 1,58 de longueur, 0,62 m de largeur et 0,48 m de profondeur. L'individu inhumé est un adulte, allongé sur le dos, orienté est-ouest, tête à l'ouest. Ses épaules et sa tête sont situées à l'extérieur de la limite ouest de l'emprise fouille. La fosse a été comblée par un sédiment sablo-argileux, très hétérogène, brun variable, avec de nombreuses inclusions : de la TCA de petit à gros module, des blocs calcaires, des cailloux, graviers et gravillons (en grande quantité). Le comblement contient également de nombreux tessons de céramique, un peu de faune, des charbons et de nombreux restes de malacofaune. Au moins 9 clous indiquant la présence d'un cercueil ont été mis au jour.



Sexe : Masculin

Age au décès : [20-49] ans

Particularités / pathologies :

RAS

Etat bucco-dentaire inconnu.

Espace de décomposition : Colmaté

Clous : Au moins 9 clous

Traces de bois : -

Architecture funéraire :

Contenant rigide : Cercueil

Contenant souple : -

Taphonomie :

Patellas en place et en position d'équilibre, nombreuses connexions de la main droite maintenues dans le VIC → décomposition en espace colmaté.

Présence de clous en place → présence d'un contenant en bois.

Clous horizontaux au niveau du fond de fosse → cercueil.



Vue générale de F348 (Cliché : L. Ziegler, Pôle d'archéologie)

FAIT N° 349

Identification : sépulture

Datation : 14C 256-299 ; 318-416

Dimensions en m : L. 0,65 ; l. 0,65 ; prof. 0,14.

US : 3184, 3185, 3186

Sur fait : 343 ; Sous fait : ; Egal fait :

Zone : 3

Minute n°

Phase : 10

Période : 3

Description :

Sépulture localisée au nord de la cave ST30, immédiatement au sud de la SEP 353 et au-dessous de la sépulture F343. Le creusement est bien visible au nord et à l'ouest, un peu moins à l'est : il est de forme oblongue, la paroi nord rectiligne et l'extrémité occidentale arrondie. Ses dimensions conservées sont : 1,02 m de longueur, 0,65 m de largeur et au moins 0,14 m de profondeur. L'individu inhumé est un immature, allongé sur le dos, orienté est-ouest, tête à l'ouest. Aucune architecture funéraire conservée. La fosse a été comblée par un sédiment sablo-argileux, brun, semblable à 3180.



Sexe : Indéterminé

Age au décès : [0-4] ans

Particularités / pathologies :
RAS

Espace de décomposition : Vide ?

Clous : -

Traces de bois : -

Architecture funéraire :

Contenant rigide : Contenant en bois ?

Contenant souple : -

Taphonomie :

Déconnexion de la hanche et de l'épaule droites, membres inférieurs très écartés, ensemble des os posés sur le fond de fosse (indice à considérer avec prudence car il s'agit d'un jeune immature) → espace de décomposition vide probable.

Présence de quelques clous → présence probable d'un contenant en bois.



Vue générale de F349 (Cliché : L. Ziegler, Pôle d'archéologie)

FAIT N° 350

Identification : sépulture

Datation : 14C 777-791 ; 805-842 ; 860-988

Dimensions en m : L. 0,48 ; l. 0,48 ; prof. 0,10.

US : 3187, 3188, 3189, 3190

Zone : 3

Minute n°

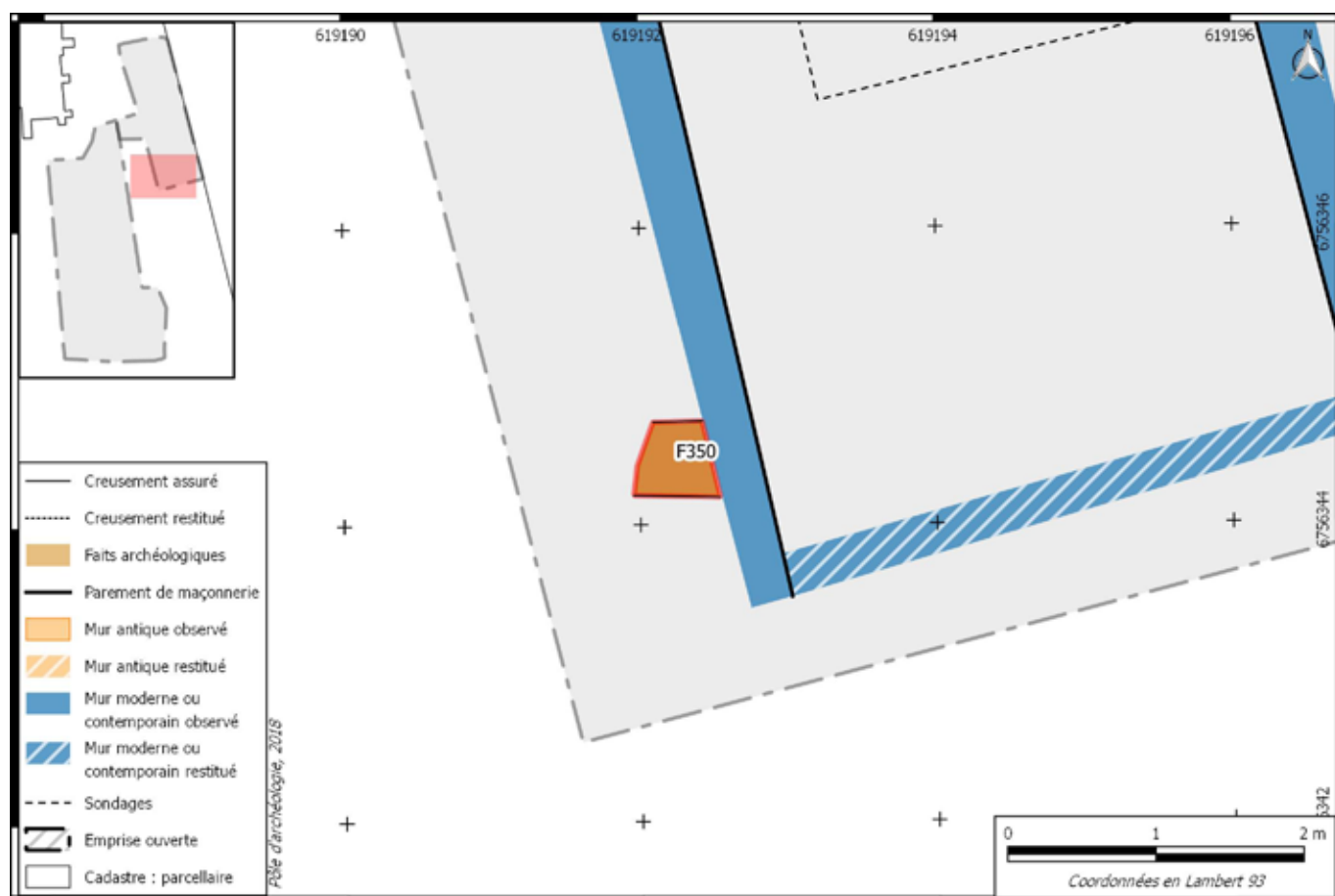
Phase : 15

Période : 3

Sur fait : ; Sous fait : ; Egal fait :

Description :

Sépulture localisée à l'extrémité sud de la zone 3. Elle est recoupée au niveau des pieds par le mur 3068 à l'est et arasée à partir des fémurs par des aménagements modernes à l'ouest. La fosse est peu visible, son fond est irrégulier et en pente vers l'est. Ses dimensions minimales sont : 0,53 m de longueur, 0,48 m de largeur et moins de 0,10 m de profondeur. L'individu inhumé est un adulte, orienté est-ouest, tête à l'ouest. Aucune architecture funéraire observable. La fosse a été comblée par un sédiment très hétérogène, très compact, brun, avec de nombreuses micro inclusions calcaires, des cailloux et galets, quelques charbons, quelques tessons de céramique. Une réduction était déposée à côté de l'individu en place, côté sud.



Sexe : Indéterminé

Age au décès : [20-∞] ans

Particularités / pathologies :

RAS

Etat bucco-dentaire inconnu.

Espace de décomposition : Indéterminé

Clous : -

Traces de bois : -

Architecture funéraire :

Contenant rigide : -

Contenant souple : -

Taphonomie :

Trop peu d'indices taphonomiques pour conclure → espace de décomposition indéterminé.



Vue générale de F350 (Cliché : L. Ziegler, Pôle d'archéologie)



Vue vers le sud de F350 (Cliché : L. Ziegler, Pôle d'archéologie)

FAIT N° 351

Identification : sépulture

Datation : Antiquité tardive

Dimensions en m : L. 0,33 ; l. 0,33 ; prof. 0,10.

US : 3191, 3192, 3193

Zone : 3

Minute n°

Phase : 11

Période : 3

Sur fait : ; Sous fait : ; Egal fait :

Description :

Sépulture localisée au-dessus du mur nord de la cave ST30. Elle a été largement perturbée par des perturbations modernes non identifiées. La fosse n'est pas visible. Ses dimensions minimales sont : 0,62 m de longueur, 0,33 m de largeur et moins de 0,10 m de profondeur. L'individu inhumé est un immature, orienté est-ouest, tête à l'ouest. Aucune architecture funéraire observable. Le comblement de la fosse a été très arasé, mais il semble composé d'un sédiment sablo-argileux, brun comparable à 3180.



Sexe : Indéterminé

Age au décès : [1-4] ans

Particularités / pathologies :
RAS

Espace de décomposition : Indéterminé

Clous : -

Traces de bois : -

Architecture funéraire :

Contenant rigide : -

Contenant souple : -

Taphonomie :

Trop peu d'indices taphonomiques pour conclure → espace de décomposition indéterminé.



Vue générale de F351 (Cliché : L. Ziegler, Pôle d'archéologie)

FAIT N° 352

Identification : sépulture

Datation : Bas Empire

Dimensions en m : L. 0,10 ; l. 0,10 ; prof. 0,05.

US : 3194, 3195, 3196

Zone : 3

Minute n°

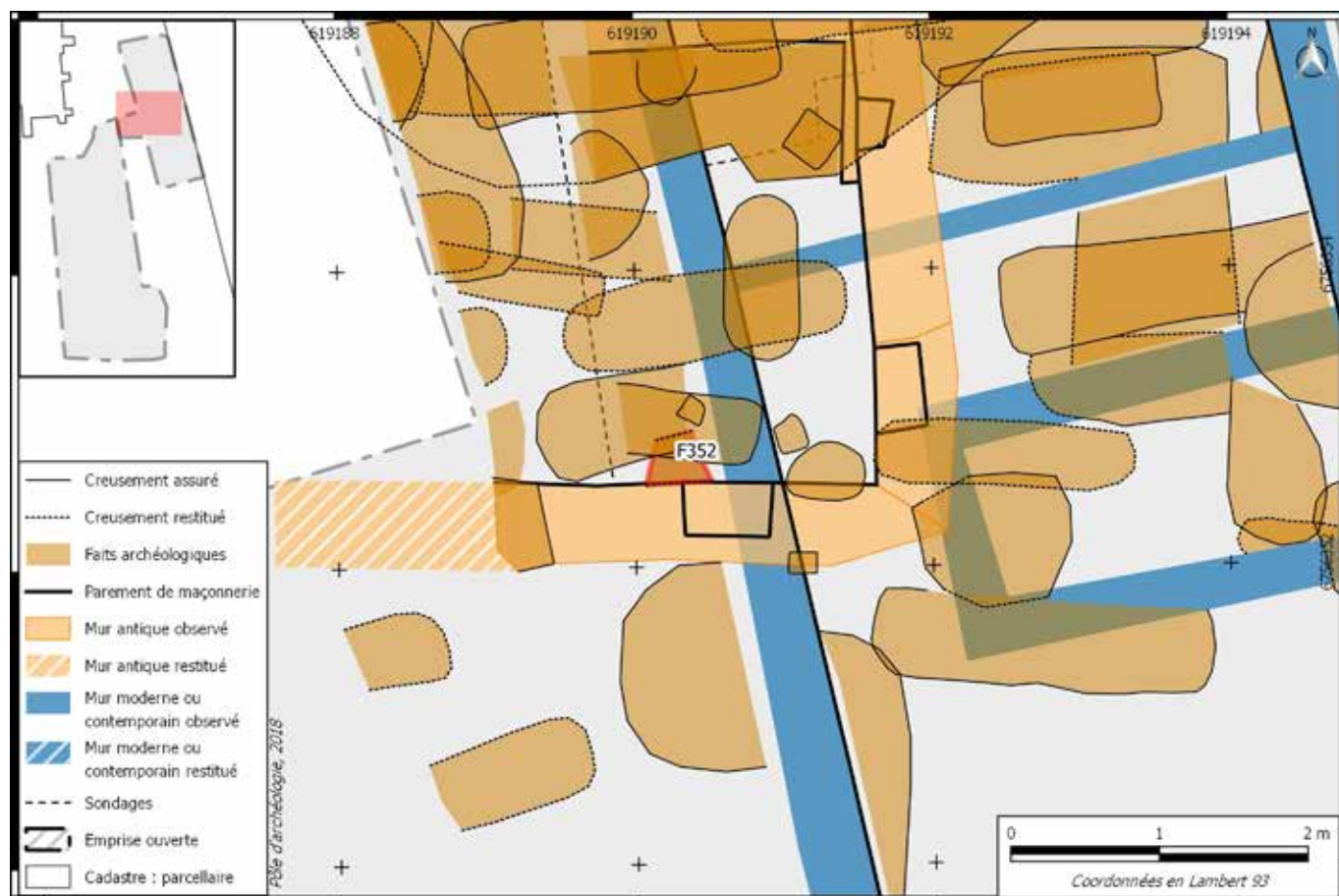
Phase : 9

Période : 3

Sur fait : ; Sous fait : 355 ; Egal fait :

Description :

Sépulture localisée dans la cave ST30, immédiatement au sud de la sépulture F355. Elle est très largement recoupée par le mur 3068 et par la sépulture F355. Il ne subsiste que quelques côtes et l'avant-bras droit en place (certains os de la moitié supérieure du corps (éléments de crâne, membre supérieur gauche) ont été retrouvés dans le comblement de la sépulture F355 : l'appariement est certain entre les deux radius. La fosse n'est pas visible. Ses dimensions minimales sont : 0,16 m de longueur, 0,10 m de largeur et moins de 0,05 m de profondeur. L'individu inhumé est un immature, orienté est-ouest, tête à l'ouest. Aucune architecture funéraire observable. Le comblement de la fosse a été très arasé, mais il semble composé d'un sédiment sablo-argileux, brun, semblable à 3180



Sexe : Indéterminé

Age au décès : [1-4] ans

Particularités / pathologies :
RAS

Espace de décomposition : Indéterminé

Clous : -

Traces de bois : -

Architecture funéraire :

Contenant rigide : -

Contenant souple : -

Taphonomie :

Trop peu d'indices taphonomiques pour conclure → espace de décomposition indéterminé.



Vue générale de F352 (Cliché : L. Ziegler, Pôle d'archéologie)

FAIT N° 353

Identification : sépulture

Datation : Haut Moyen Âge

Dimensions en m : L. 0,62 ; l. 0,62 ; prof. 0,18.

US : 3197, 3198, 3199

Zone : 3

Minute n° 80

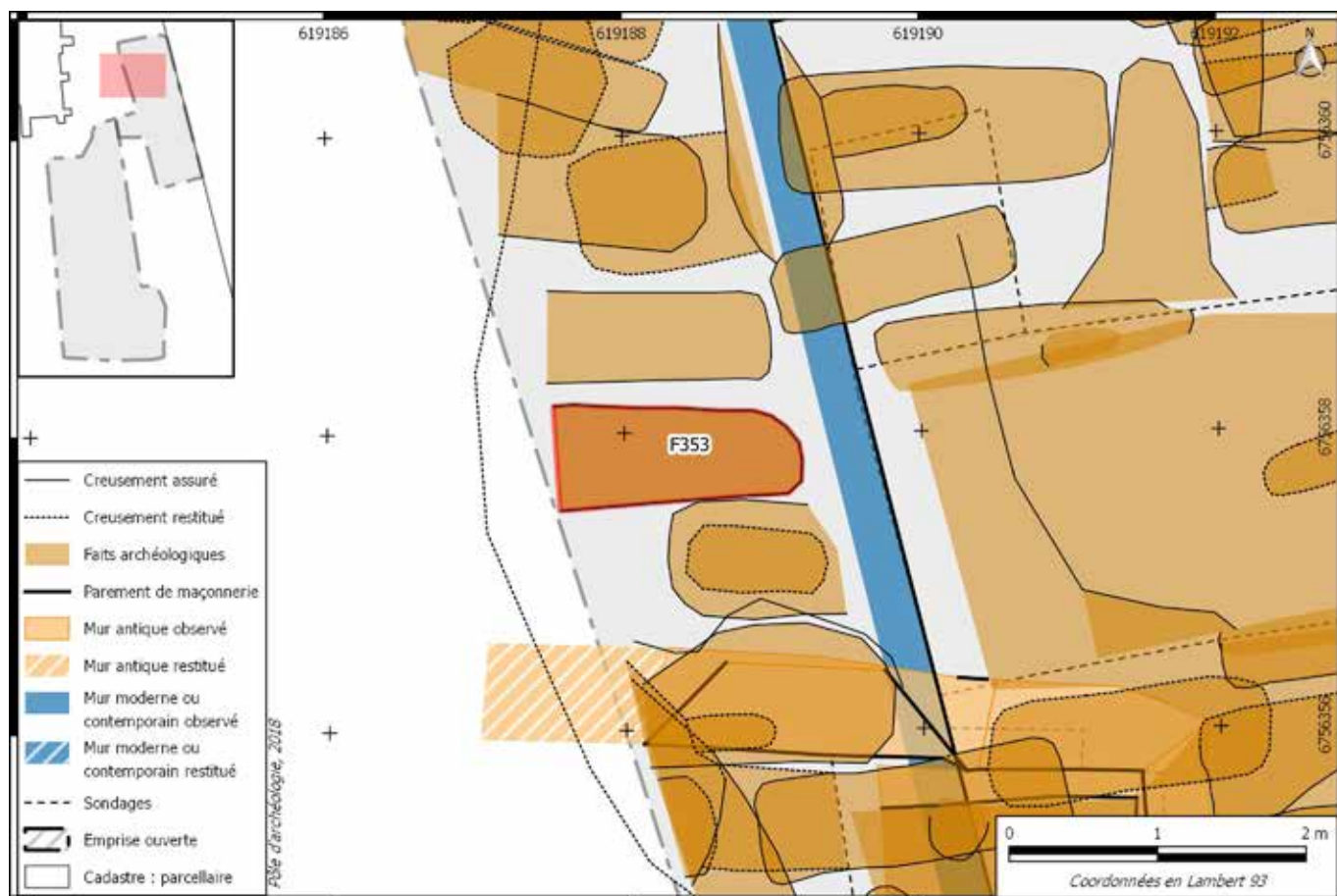
Phase : 14

Période : 3

Sur fait : ; Sous fait : ; Egal fait :

Description :

Sépulture localisée au nord de la cave ST30, entre la sépulture F348 et la sépulture F349. Le creusement de la fosse est oblong, aux parois sud et nord rectilignes et aux extrémités inconnues. Ses dimensions minimales sont : 1,66 m de longueur, 0,62 m de largeur et 0,18 m de profondeur. L'individu inhumé est un adulte, allongé sur le dos, orienté est-ouest, tête à l'ouest. Sa tête est située à l'extérieur de la limite ouest de l'emprise fouille. Aucune architecture funéraire conservée. La fosse a été comblée par un sédiment sablo-argileux, brun foncé avec quelques inclusions de blocs calcaires de petit module, un peu de TCA et de céramique. Quelques cailloux, graviers et gravillons ont été remarqués en fond de fosse.



Sexe : Féminin

Age au décès : [20-∞] ans

Particularités / pathologies :

RAS

Etat bucco-dentaire inconnu.

Espace de décomposition : Indéterminé

Clous : -

Traces de bois : -

Architecture funéraire :

Contenant rigide : -

Contenant souple : Linceul

Taphonomie :

Eléments contradictoires : bonne connexion des pieds, coxaux fermés et éléments de main en position d'équilibre dans le VIC, mais humérus gauche tombé vers l'extérieur, épaule et coude déconnectés → espace de décomposition indéterminé.

Contrainte au niveau des coxaux et du pied droit → présence probable d'un contenant souple type linceul.



Vue générale de F353 (Cliché : L. Ziegler, Pôle d'archéologie)



Vue vers l'ouest de F353 (Cliché : L. Ziegler, Pôle d'archéologie)

FAIT N° 354

N° ensemble :

Zone : 3

Minute n° 72, 75, 83

Phase : 7

Période : 2

Identification : tranchée de récupération

Datation : début du IIIe s.

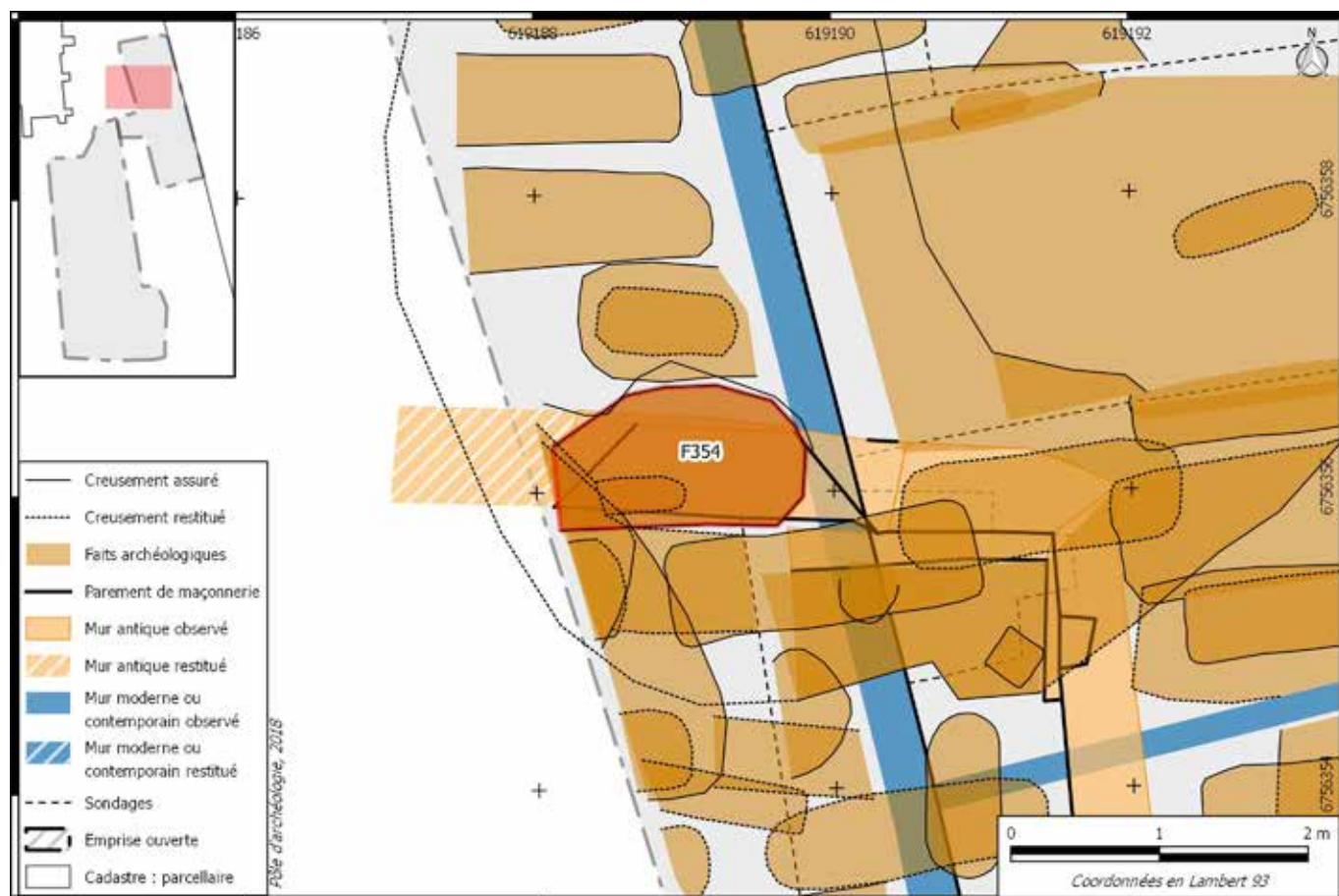
Dimensions en m :

US : 3201, 3261

Sur fait : ; Sous fait : ; Egal fait :

Description :

Probable fosse de récupération du mur nord de la cave antique ST30, possiblement du soupirail de ce mur. Les limites méridionales de cette fosse pourraient se situer au sud de la sépulture F351. Les limites septentrionales se situent au nord du soupirail.



FAIT N° 355

Identification : sépulture

Datation : Bas Empire

Dimensions en m : L. 0,60 ; l. 0,60 ; prof. 0,34.

US : 3203, 3204, 3205, 3206

Sur fait : 352 ; Sous fait : ; Egal fait :

Zone : 3

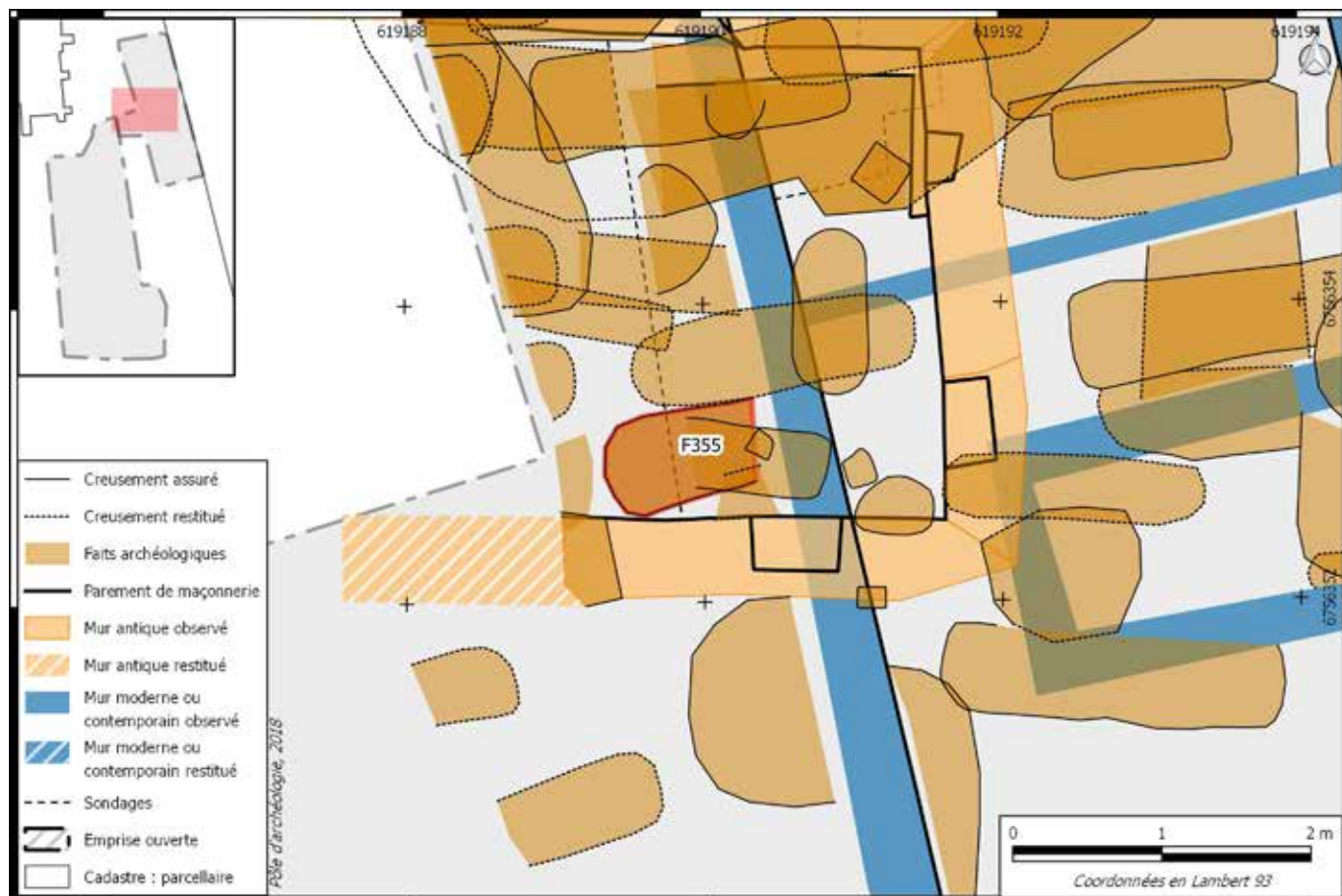
Minute n°

Phase : 10

Période : 3

Description :

Sépulture localisée dans la cave ST30, immédiatement au sud de la sépulture F357. Elle a été recoupée dans sa moitié inférieure par le mur 3068. La fosse n'est pas visible. Ses dimensions minimales sont : 1,10 m de longueur, 0,60 m de largeur et 0,34 m de profondeur. Un probable coffrage de pierres est observable le long de la paroi sud, mais seulement deux pierres sont observables le long de la paroi nord, et en l'absence de limite de creusement, il est impossible d'affirmer qu'il s'agit bien d'un coffrage de pierres appartenant à cette tombe. L'individu inhumé est un adulte, allongé sur le dos, orienté est-ouest, tête à l'ouest. La fosse a été comblée par un sédiment sablo-argileux, brun, semblable à 3180. Des ossements immatures épars sont présents dans le comblement, dont un frontal en contact direct avec les vertèbres lombaires de l'individu en place. Ces os appartiennent vraisemblablement à la sépulture F352, recoupée par la sépulture F355. Enfin, des clous de cercueil ont été retrouvés en place.



Sexe : Féminin

Age au décès : [20-29] ans

Particularités / pathologies :

RAS

Etat bucco-dentaire très mauvais.

Espace de décomposition : Indéterminé

Clous : Au moins 3 clous en place de part et d'autre du squelette

Traces de bois : -

Architecture funéraire :

Contenant rigide : Cercueil + coffrage de pierres et de TCA ?

Contenant souple : -

Taphonomie :

Plusieurs os restés en position d'équilibre instable et quelques déconnexions au sein du VIC, mais absence d'éléments concluants → espace de décomposition indéterminé.

Présence d'alignements de pierres et d'éléments de TCA le long des parois sud et nord → présence d'un coffrage mixte constitué de pierres et de TCA.

Présence de clous horizontaux au niveau du fond de fosse, entre le squelette et le coffrage de pierre → cercueil.



Vue générale de F355 (Cliché : L. Ziegler, Pôle d'archéologie)

FAIT N° 356

N° ensemble :

Zone : 3

Minute n°

Phase : 17

Période : 5

Identification : fosse

Datation : Contemporain

Dimensions en m : L. 1,35 ; l. 0,90 ; prof. 0,60.

US : 3208, 3209

Sur fait : 360 ; Sous fait : ; Egal fait :

Description :

Fosse contemporaine sub-circulaire aux parois verticales, recoupée par le mur 3068, située au niveau du passage entre les deux secteurs, au sud de la cave ST30. Probablement liée à la construction du bâtiment au début du XXe s.



FAIT N° 357

Identification : sépulture

Datation : 14C 258-284 ; 290-295 ; 321-428

Dimensions en m : L. 0,40 ; l. 0,40 ; prof. 0,15.

US : 3210, 3211, 3212

Sur fait : ; Sous fait : ; Egal fait : 342

Zone : 3

Minute n°

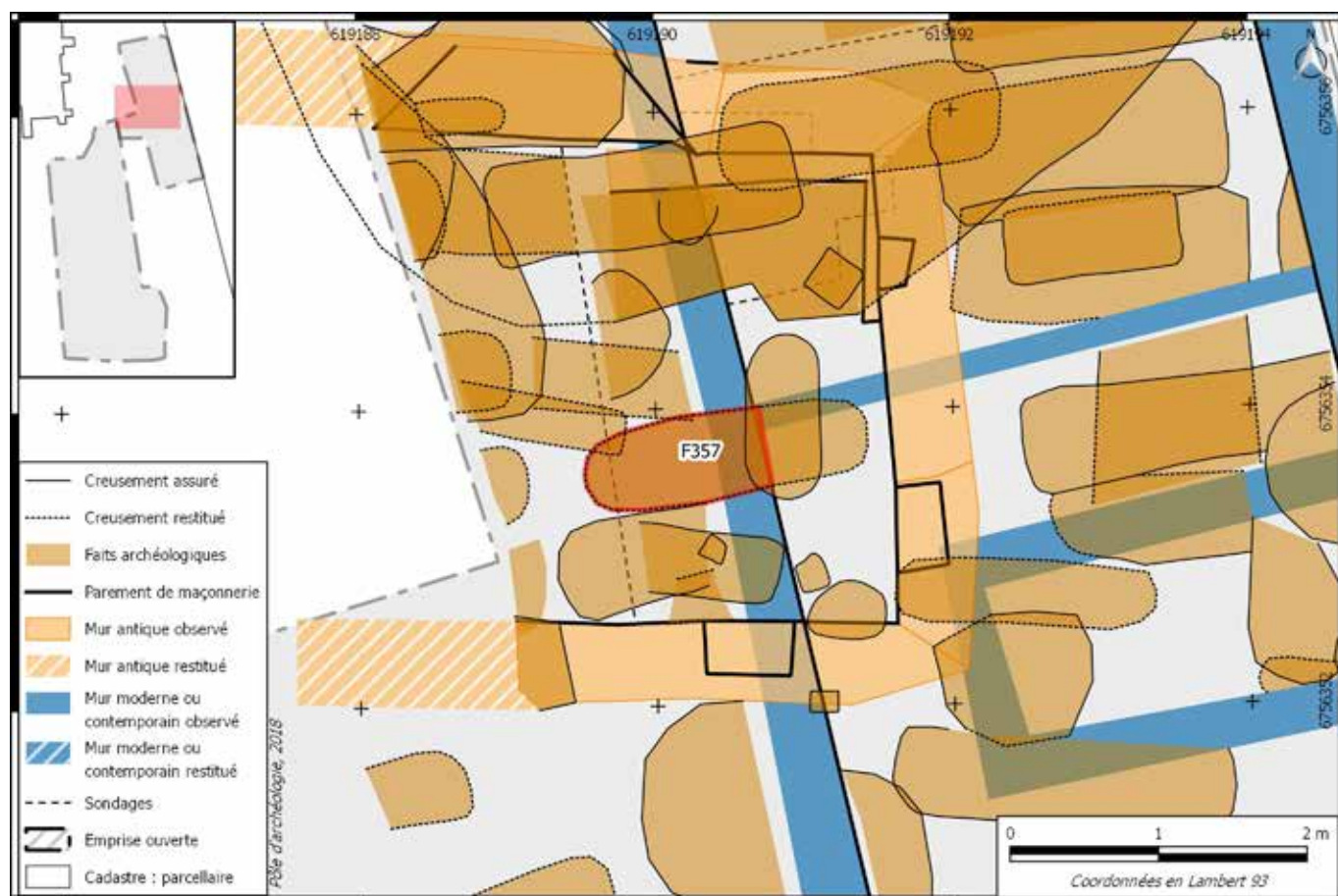
Phase : 10

Période : 3

Description :

= F342

Sépulture localisée dans la cave ST30, entre la sépulture F355 et la sépulture F358. Elle a été recoupée dans son tiers intermédiaire par le mur 3068. Elle est équivalente à la sépulture F342 (pieds de l'autre côté du mur 3068 trouvés lors de l'enlèvement de celui-ci). La fosse n'est pas visible. Ses dimensions minimales sont : 0,50 m de longueur, 0,40 m de largeur et 0,15 m de profondeur. L'individu inhumé est un adulte, allongé sur le dos, orienté est-ouest, tête à l'ouest. La fosse a été comblée par un sédiment sablo-argileux, brun, semblable à 3180. Au moins 8 clous indiquant la présence d'un cercueil ont été mis au jour.



Sexe : Indéterminé

Age au décès : [20-∞] ans

Particularités / pathologies :

Légère arthrose sur les surfaces articulaires des 1ères vertèbres thoraciques.

Etat bucco-dentaire moyen.

Espace de décomposition : Colmaté ?

Clous : Au moins 8 clous

Traces de bois : -

Architecture funéraire :

Contenant rigide : Cercueil

Contenant souple : -

Taphonomie :

Bonne connexion générale, épaules légèrement contraintes mais absence d'indice concluant → espace de décomposition colmaté probable.

Présence de clous en place → présence d'un contenant en bois.

Clous horizontaux au niveau du fond de fosse → cercueil.



Extrémité ouest de F342/F357 (Cliché : L. Ziegler, Pôle d'archéologie)



Extrémité est de F342/F357 (Cliché : L. Ziegler, Pôle d'archéologie)

FAIT N° 358

Identification : sépulture

Datation : 14C 253-304 ; 313-406

Dimensions en m : L. 0,38 ; l. 0,38 ; prof. 0,18.

US : 3213, 3214, 3215

Zone : 3

Minute n°

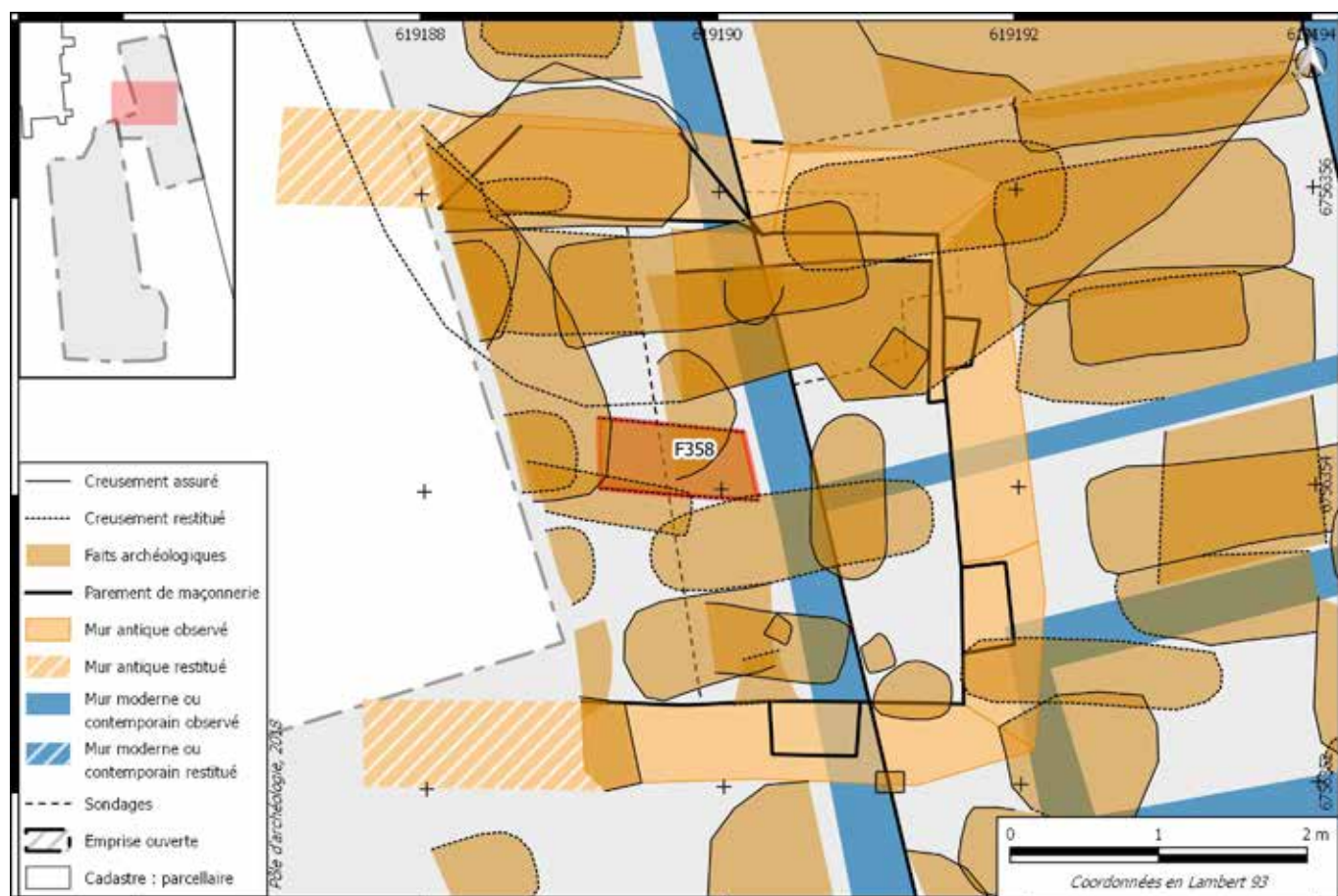
Phase : 10

Période : 3

Sur fait : ; Sous fait : ; Egal fait :

Description :

Sépulture localisée dans la cave ST30, immédiatement au nord de la sépulture F357. La moitié haute du corps est recoupée par la grande fosse F359 ou par la sépulture F363. Les limites de la fosse ne sont pas visibles. Ses dimensions minimales sont : 0,90 m de longueur, 0,38 m de largeur et 0,18 m de profondeur. L'individu inhumé est un grand immature, allongé sur le dos avec les membres inférieurs légèrement fléchis, orienté est-ouest, tête à l'ouest. Aucune architecture funéraire observable. La fosse a été comblée par un sédiment sablo-argileux, brun, semblable à 3180.



Sexe : Indéterminé

Age au décès : [10-19] ans

Particularités / pathologies :

Réactions périostées sur le fémur gauche.

Etat bucco-dentaire inconnu.

Espace de décomposition : Vide ?

Clous : -

Traces de bois : -

Architecture funéraire :

Contenant rigide : Contenant en bois ou juste un couvercle ?

Contenant souple : -

Taphonomie :

Membre inférieur droit resté surélevé, posé au sud contre des blocs de pierre et de TCA (limite de fosse ?) mais genou gauche légèrement déconnecté au fond de la fosse, éléments de main déconnectés dans et légèrement hors du VIC → espace de décomposition vide probable.

Coxal gauche semi-ouvert → effet de butée : limite de fosse ou paroi de contenant rigide ?

Position atypique de l'individu : membres inférieurs fléchis sur le côté gauche → inhumation dans un contenant en bois non cloué qui aurait été trop petit pour faire rentrer les membres inférieurs en extension ? Ou juste un couvercle en bois recouvrant une fosse trop petite ?



Vue générale de F358 (Cliché : L. Ziegler, Pôle d'archéologie)



Extrémité est de F358 (Cliché : L. Ziegler, Pôle d'archéologie)



Extrémité ouest de F358 (Cliché : L. Ziegler, Pôle d'archéologie)

FAIT N° 359

N° ensemble :

Zone : 3

Minute n° 72

Phase : 7

Période : 2

Identification : fosse

Datation : Antique

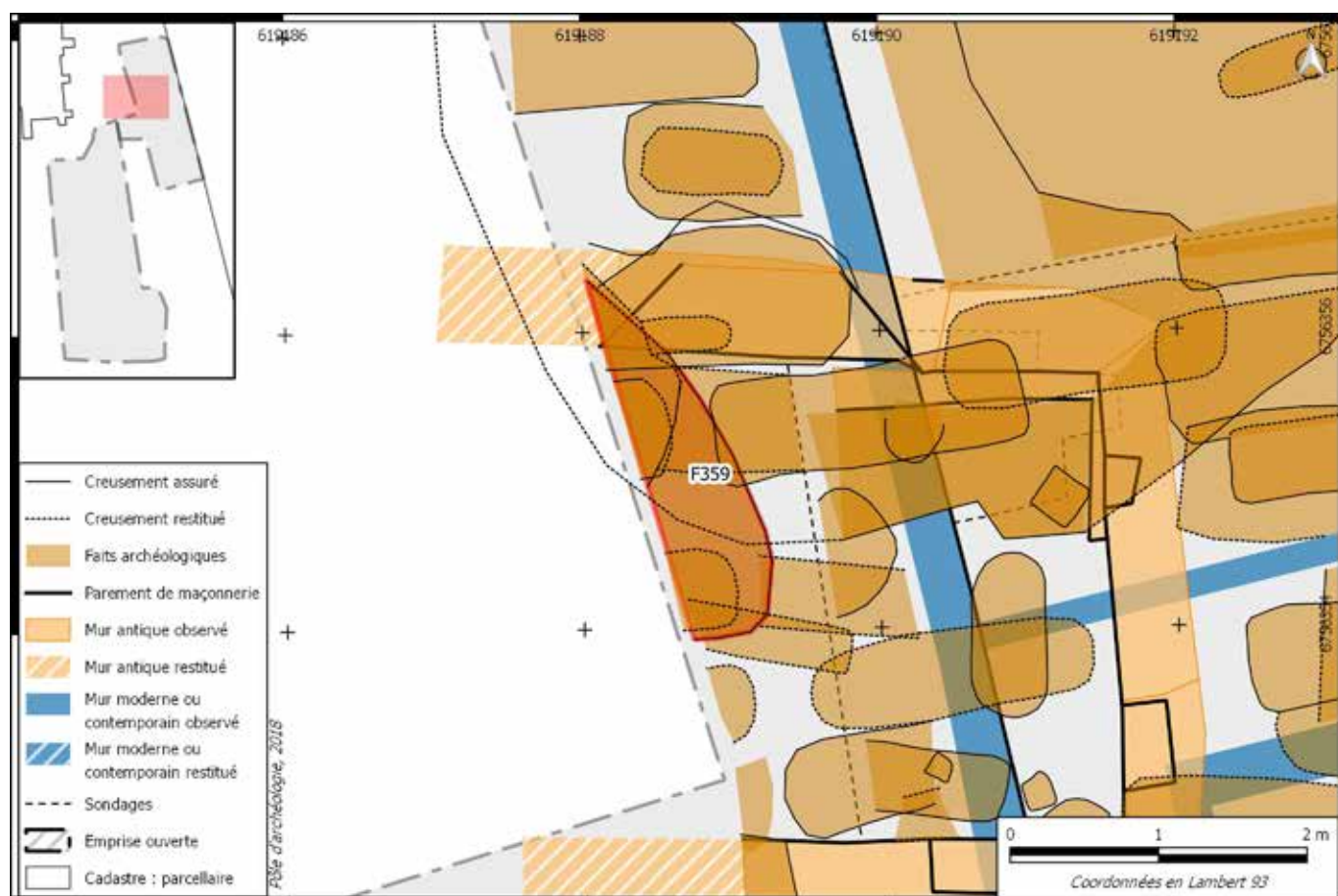
Dimensions en m :

US : 3207, 3216

Sur fait : ; Sous fait : 363 ; Egal fait :

Description :

Probable fosse dans les remblais de la cave ST30, dans la berme ouest, recoupée par des sépultures postérieures. Le creusement a été observé en plan mais difficilement en coupe. Le comblement est constitué d'un sédiment sablo-argileux assez meuble brun très clair avec fragments d'alliage cuivreux, TCA, fragment de dalle calcaire.



FAIT N° 360

Identification : sépulture

Datation : Haut Moyen Âge

Dimensions en m : L. 0,69 ; l. 0,69 ; prof. 0,10.

US : 3222, 3223, 3224

Sur fait : ; Sous fait : ; Egal fait :

Zone : 3

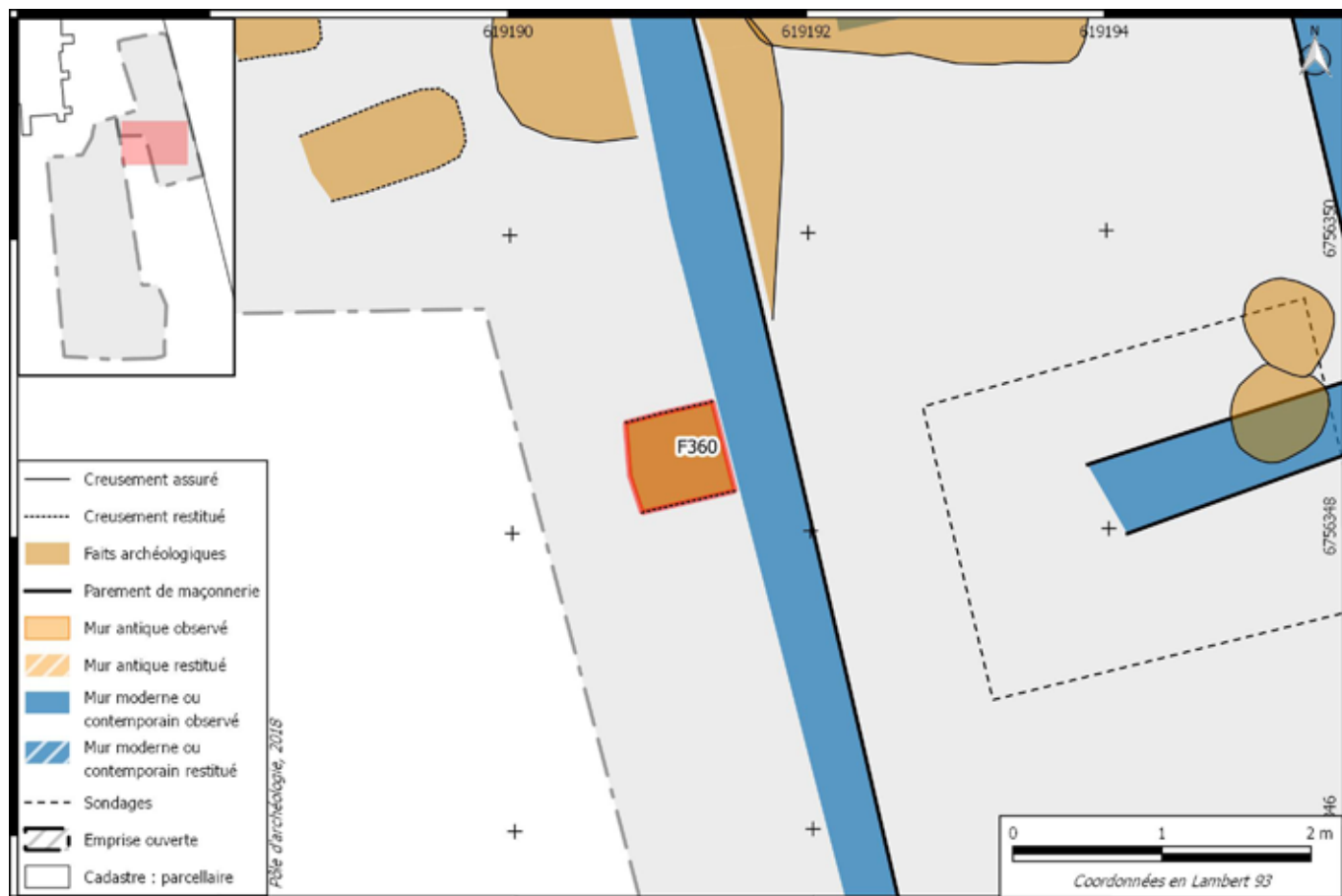
Minute n°

Phase : 14

Période : 3

Description :

Sépulture localisée au sud de la zone 3. Elle a été creusée dans le substrat et largement arasée lors du décapage à la pelle mécanique. Le creusement de la fosse est peu visible : des parois nord et sud semblent plutôt rectilignes et parallèles, l'extrémité ouest pourrait bien montrer une forme rectangulaire avec des coins plus ou moins arrondis. Ses dimensions conservées sont : 0,96 m de longueur, 0,69 m de largeur et 0,10 m de profondeur. L'individu inhumé est un adulte, très arasé, allongé sur le dos, orienté est-ouest, tête à l'ouest. Aucune architecture funéraire observable. La fosse a été comblée par un sédiment argilo-sableux, brun-gris, compact, hétérogène, avec de nombreuses micro-inclusions calcaires, quelques charbons, TCA et céramique.



Sexe : Féminin

Age au décès : [30-∞] ans

Particularités / pathologies :

Légère sur les surfaces articulaires des dernières vertèbres lombaires.

Etat bucco-dentaire moyen.

Espace de décomposition : Indéterminé

Clous : -

Traces de bois : -

Architecture funéraire :

Contenant rigide : -

Contenant souple : -

Taphonomie :

Trop peu d'indices taphonomiques pour conclure → espace de décomposition indéterminé.



Vue générale de F360 (Cliché : L. Ziegler, Pôle d'archéologie)

FAIT N° 361

Identification : sépulture

Datation : Bas Empire

Dimensions en m :

US : 3226, 3227, 3228

Sur fait : ; Sous fait : ; Egal fait :

Zone : 3

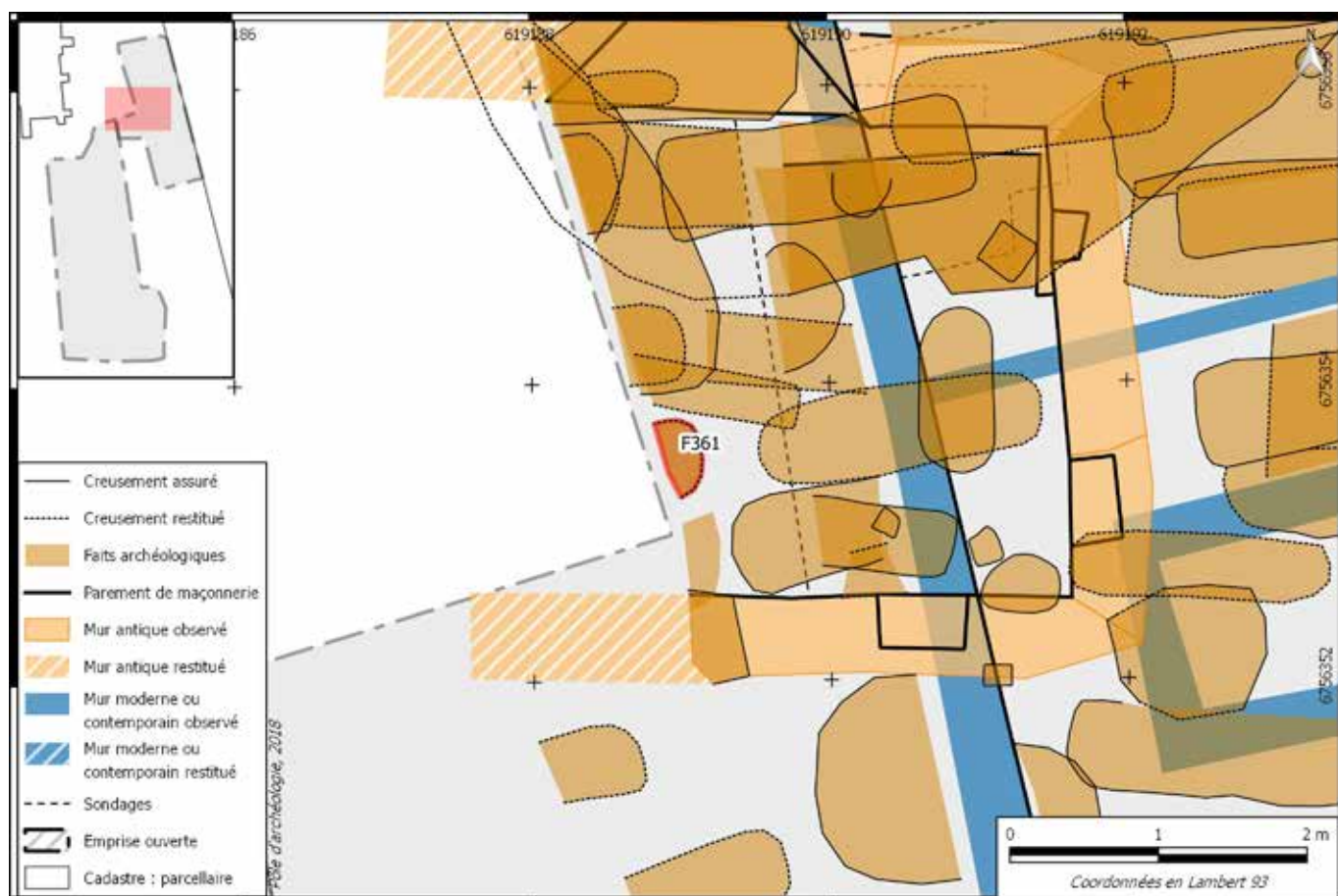
Minute n° 72

Phase : 10

Période : 3

Description :

Sépulture localisée dans la coupe ouest de la zone 3, moitié sud. Elle est située à l'ouest de la sépulture F357. Seuls les pieds sont visibles, le reste du corps est sous la berme ouest. Le creusement est très peu visible, il pourrait avoir des parois verticales et un fond plat. Ses dimensions observées seraient au minimum de 0,40 m de largeur et 0,46 m de profondeur. L'individu inhumé est un adulte, orienté est-ouest, tête à l'ouest. Aucune architecture funéraire observable. La fosse a été comblée par un sédiment sablo-argileux, brun, semblable à 3180.



Sexe : Indéterminé

Age au décès : [20-∞] ans

Particularités / pathologies :

RAS

Etat bucco-dentaire inconnu.

Espace de décomposition : Indéterminé

Clous : -

Traces de bois : -

Architecture funéraire :

Contenant rigide : -

Contenant souple : -

Taphonomie :

Trop peu d'indices taphonomiques pour conclure → espace de décomposition indéterminé.



Vue générale de F361 (Cliché : L. Ziegler, Pôle d'archéologie)

FAIT N° 362

Identification : sépulture

Datation : Bas Empire

Dimensions en m : L. 0,65 ; l. 0,65 ; prof. 0,40.

US : 3231, 3232, 3233

Sur fait : ; Sous fait : ; Egal fait : 116

Zone : 3

Minute n°

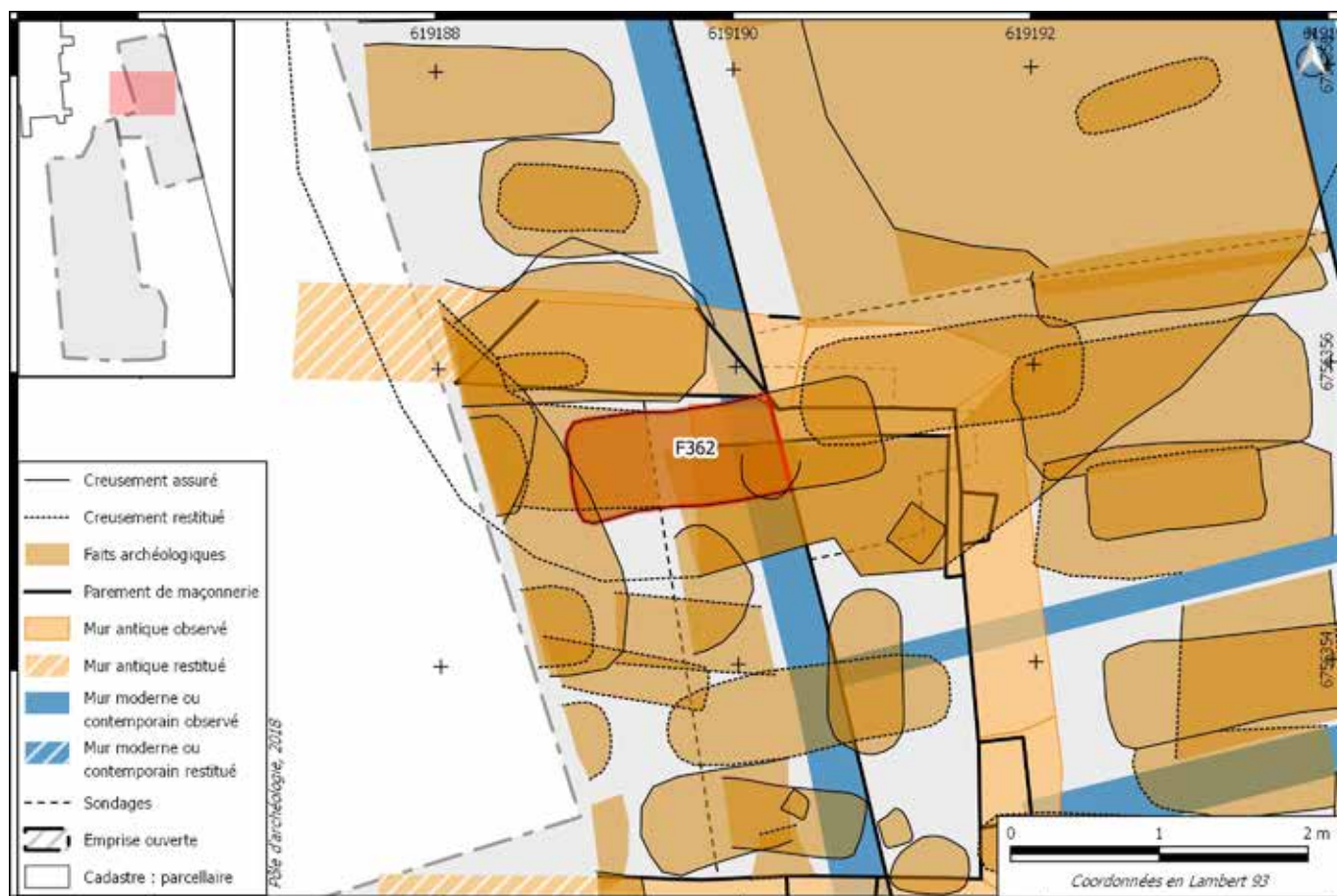
Phase : 9

Période : 3

Description :

= F116 du diagnostic

Sépulture située dans la cave ST30 dont la fosse recoupe le mur nord de la cave. Le creusement est rectangulaire, avec des angles arrondis et des parois verticales. Ses dimensions observées à la fouille sont : 1,50 m de longueur, 0,65 m de largeur et 0,40 m de profondeur. L'individu inhumé est un adulte, allongé sur le dos, orienté est-ouest, tête à l'ouest. Les pieds du squelette ont été fouillés et démontés lors du diagnostic. La fosse a été comblée par un sédiment sablo-argileux brun, semblable à 3180. De nombreux clous, dont au moins 4 en place, ont été retrouvés : ils indiquent la présence d'un cercueil.



Sexe : Indéterminé

Age au décès : [20-∞] ans

Particularités / pathologies :

Torus palatin.

Etat bucco-dentaire correct.

Espace de décomposition : Colmaté ?

Clous : Au moins 4 clous en place, une dizaine dans le comblement

Traces de bois : -

Architecture funéraire :

Contenant rigide : Cercueil

Contenant souple : -

Taphonomie :

Manubrium et sternum en position d'équilibre dans le thorax, main droite déconnectée mais nombreux éléments restés en équilibre au niveau de la cuisse droite, aucun os sorti du VIC (à part le léger glissement de l'avant-bras gauche), mais absence d'éléments concluants → espace de décomposition colmaté probable.

Présence de clous en place → présence d'un contenant en bois.

Clous horizontaux au niveau du fond de fosse → cercueil.



Vue générale de F362 (Cliché : L. Ziegler, Pôle d'archéologie)

Vue vers l'ouest de F362 (Cliché : L. Ziegler, Pôle d'archéologie)

FAIT N° 363

Identification : sépulture

Datation : Bas Empire

Dimensions en m : L. 0,50 ; l. 0,50 ; prof. 0,70.

US : 3234, 3235, 3236

Sur fait : ; Sous fait : 345 ; Egal fait :

Zone : 3

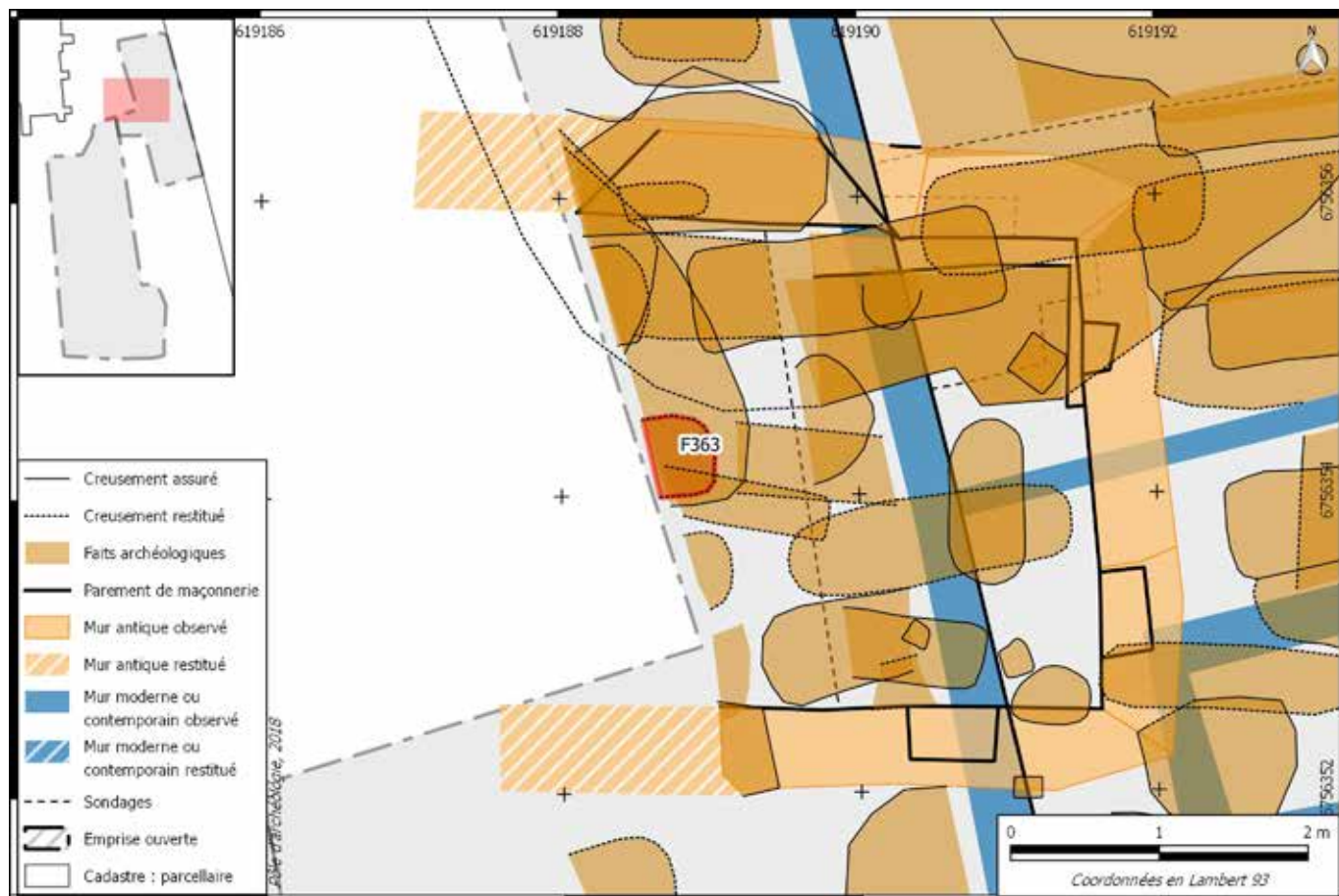
Minute n° 72

Phase : 10

Période : 3

Description :

Sépulture localisée dans la coupe ouest de la zone 3, moitié sud. Elle est située à l'ouest de la sépulture F358. Seuls les pieds sont visibles, le reste du corps est sous la berme ouest. Le creusement est très peu visible, il pourrait avoir des parois verticales et un fond plat. Ses dimensions observées seraient au minimum de 0,50 m de largeur et 0,70 m de profondeur. L'individu inhumé est un adulte, orienté est-ouest, tête à l'ouest. La fosse a été comblée par un sédiment sablo-argileux, brun, semblable à 3180.



Sexe : Indéterminé

Age au décès : [20-∞] ans

Particularités / pathologies :

RAS

Etat bucco-dentaire inconnu.

Espace de décomposition : Indéterminé

Clous : -

Traces de bois : -

Architecture funéraire :

Contenant rigide : -

Contenant souple : -

Taphonomie :

Trop peu d'indices taphonomiques pour conclure → espace de décomposition indéterminé.



Vue générale de F363 (Cliché : L. Ziegler, Pôle d'archéologie)

FAIT N° 364

Identification : sépulture

Datation : Antiquité tardive

Dimensions en m : L. 0,43 ; l. 0,43 ; prof. 0,05.

US : 3237, 3238, 3239

Sur fait : ; Sous fait : ; Egal fait :

Zone : 3

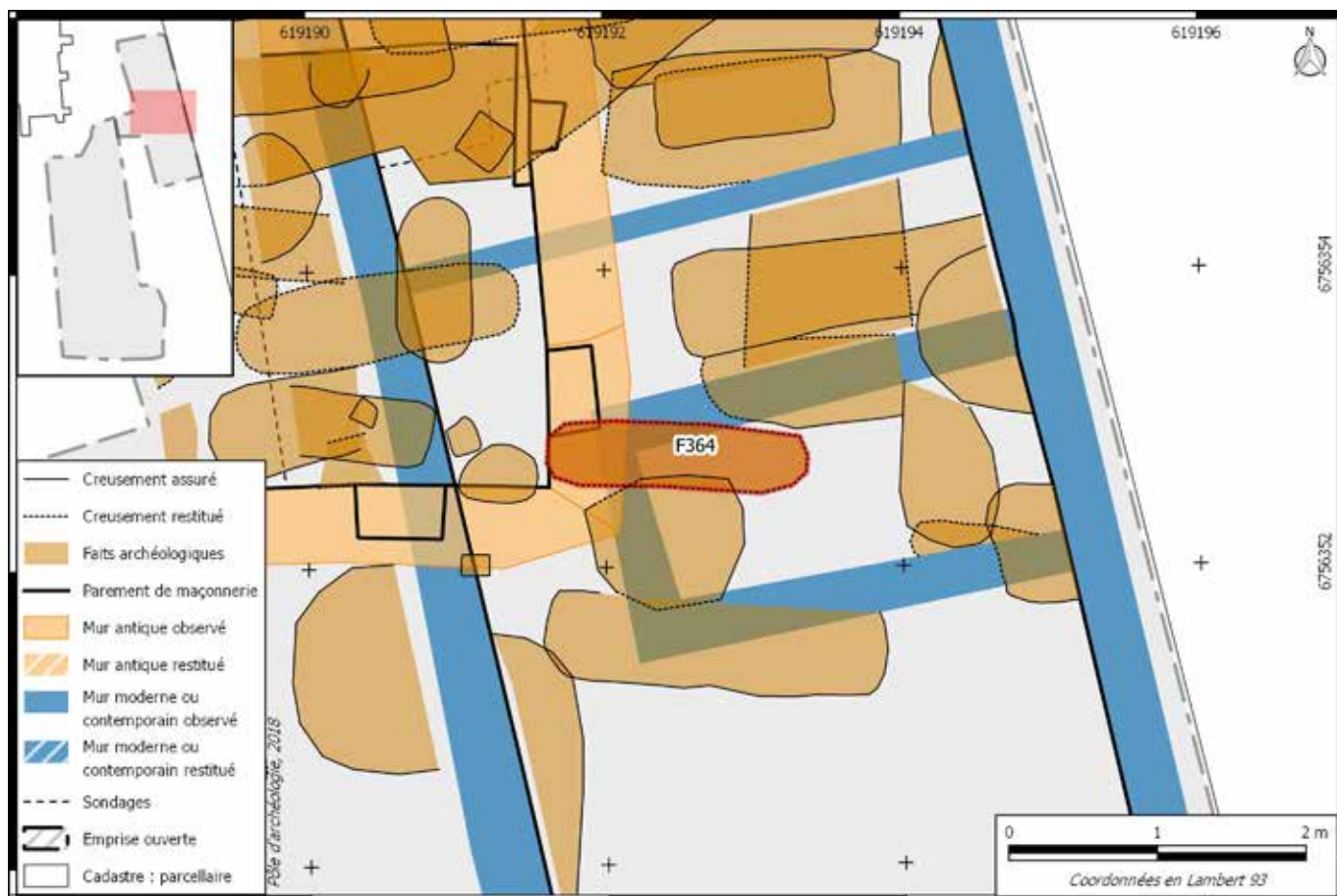
Minute n°

Phase : 11

Période : 3

Description :

Sépulture localisée à l'est de la cave ST30, recoupée par la fondation F366. La fosse n'est pas visible. Ses dimensions conservées sont : 1,76 m de longueur, 0,43 m de largeur et 0,05 m de profondeur. L'individu inhumé est un grand immature allongé sur le dos, orienté est-ouest, la tête à l'ouest. F366 traverse son thorax. Le comblement de la fosse a été très arasé, mais il semble composé d'un sédiment argilo-sableux, brun, homogène, avec très peu d'inclusions. Au moins 4 clous en place indiquant la présence d'un cercueil ont été mis au jour.



Sexe : Indéterminé

Age au décès : [10-19] ans

Particularités / pathologies :

RAS

Etat bucco-dentaire inconnu.

Espace de décomposition : Vide

Clous : Au moins 4 clous en place

Traces de bois : -

Architecture funéraire :

Contenant rigide : Cercueil

Contenant souple : -

Taphonomie :

Nombreuses déconnexions dans et hors du VIC, fibula gauche et éléments de pieds sortis du VIC → espace de décomposition vide.

Présence de deux clous en place de part et d'autre du BCF, d'autres alignés au nord du corps → présence d'un contenant en bois.

Clous horizontaux au niveau du fond de fosse → cercueil.



Vue générale de F364 (Cliché : L. Ziegler, Pôle d'archéologie)

FAIT N° 365

N° ensemble :

Zone : 3

Minute n°

Phase : 17

Période : 5

Identification : Maçonnerie

Datation : Contemporain

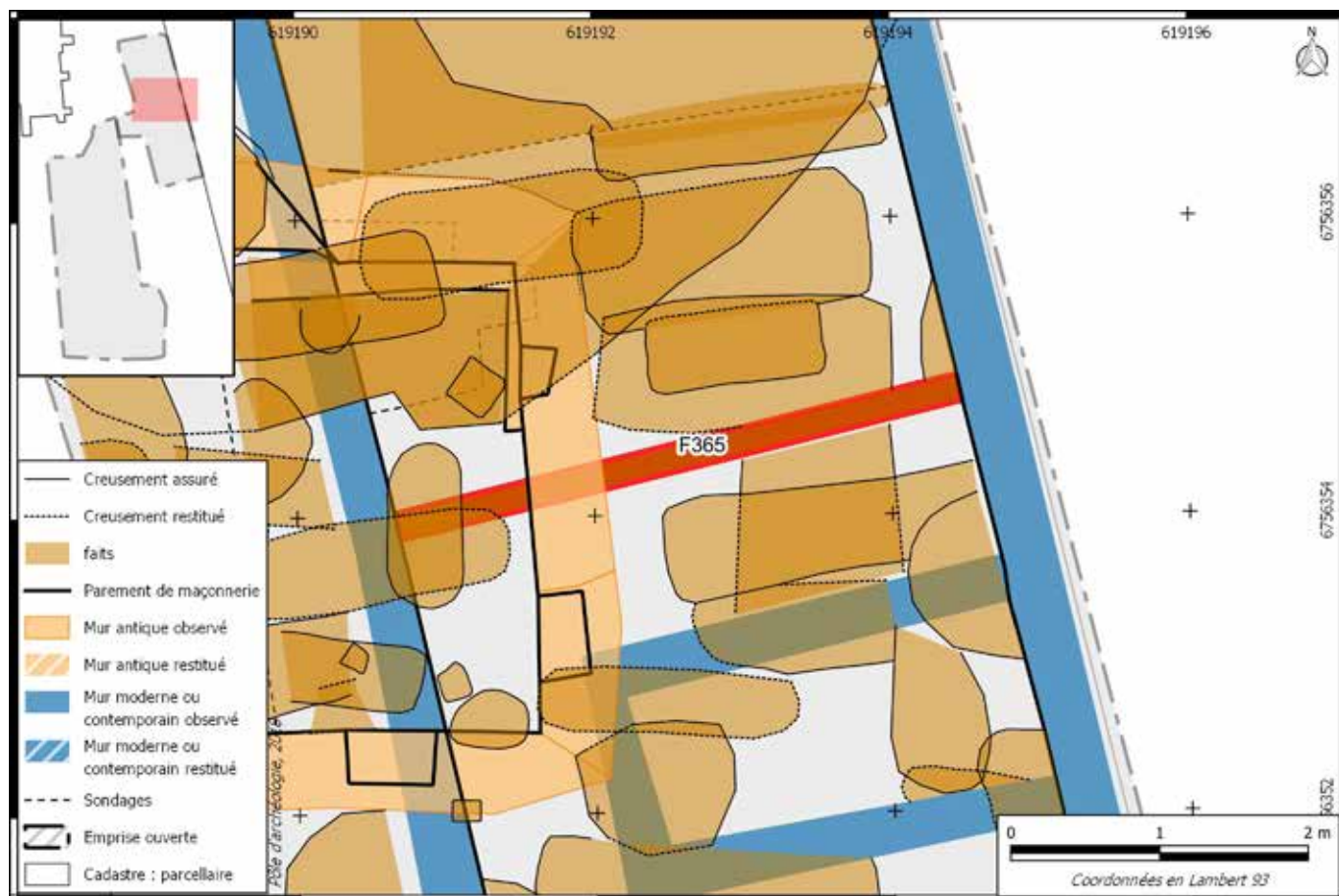
Dimensions en m :

US : 3243, 3244

Sur fait : ; Sous fait : ; Egal fait :

Description :

Longrine / fondation du bâtiment de 1912, orientée est-ouest, délimitant la pièce nord. La tranchée aveugle n'est creusée que sur une très faible profondeur. La fondation en elle-même est composée de parpaings de béton.



FAIT N° 366

N° ensemble :

Zone : 3

Minute n°

Phase : 17

Période : 5

Identification : Maçonnerie

Datation : Contemporain

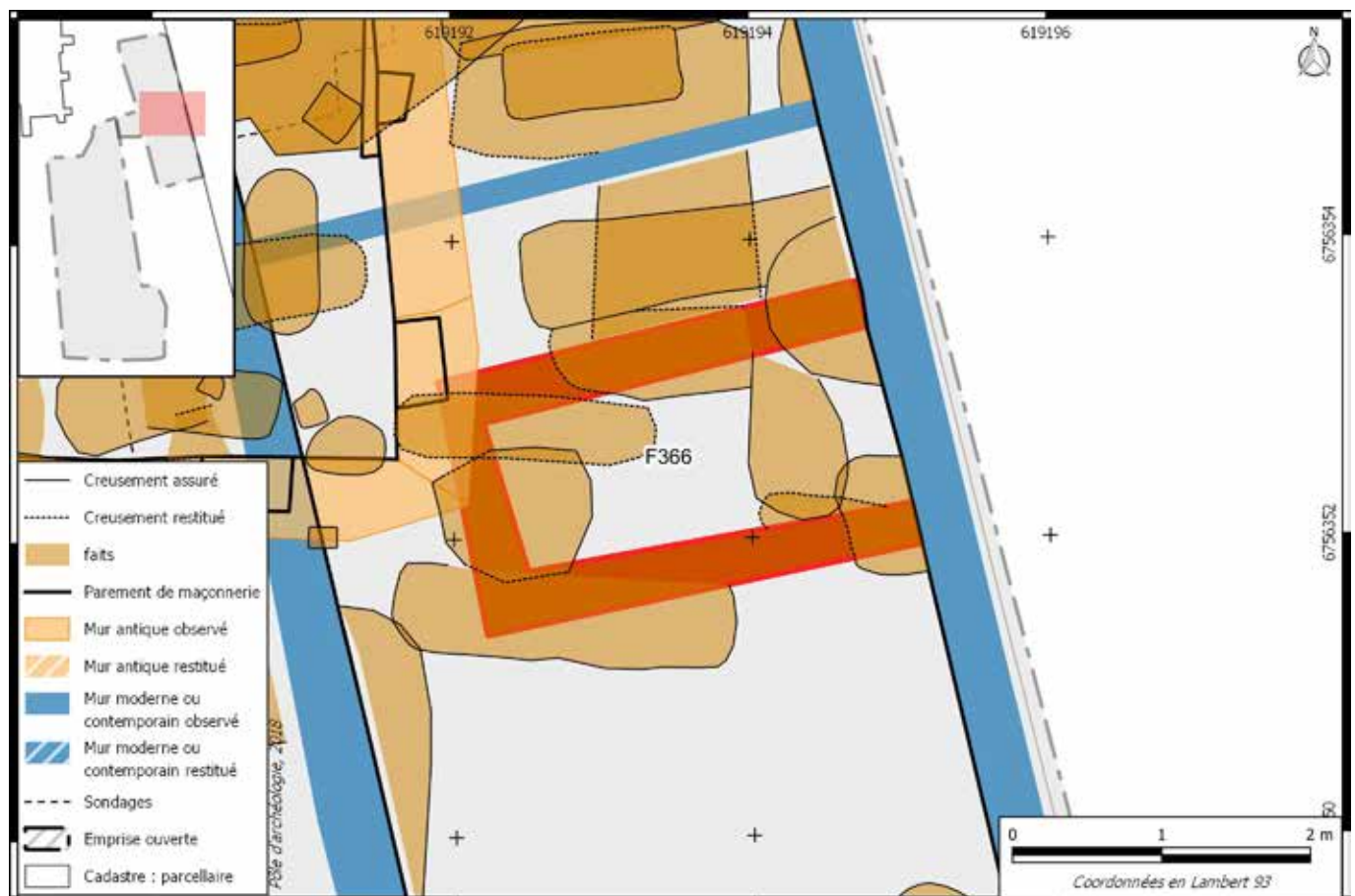
Dimensions en m :

US : 3245, 3246

Sur fait : 374, 396 ; Sous fait : ; Egal fait :

Description :

Longrine / fondation du bâtiment de 1912, orientée est-ouest, en forme de U, délimitant l'ancien escalier d'accès au sous-sol. La tranchée aveugle n'est creusée que sur une très faible profondeur. La fondation en elle même est composée de parpaings de béton.



FAIT N° 367

Identification : sépulture

Datation : Bas Empire

Dimensions en m : L. 0,67 ; l. 0,67 ; prof. 0,17.

US : 3251, 3252, 3253

Sur fait : 398 ; Sous fait : ; Egal fait :

Zone : 3

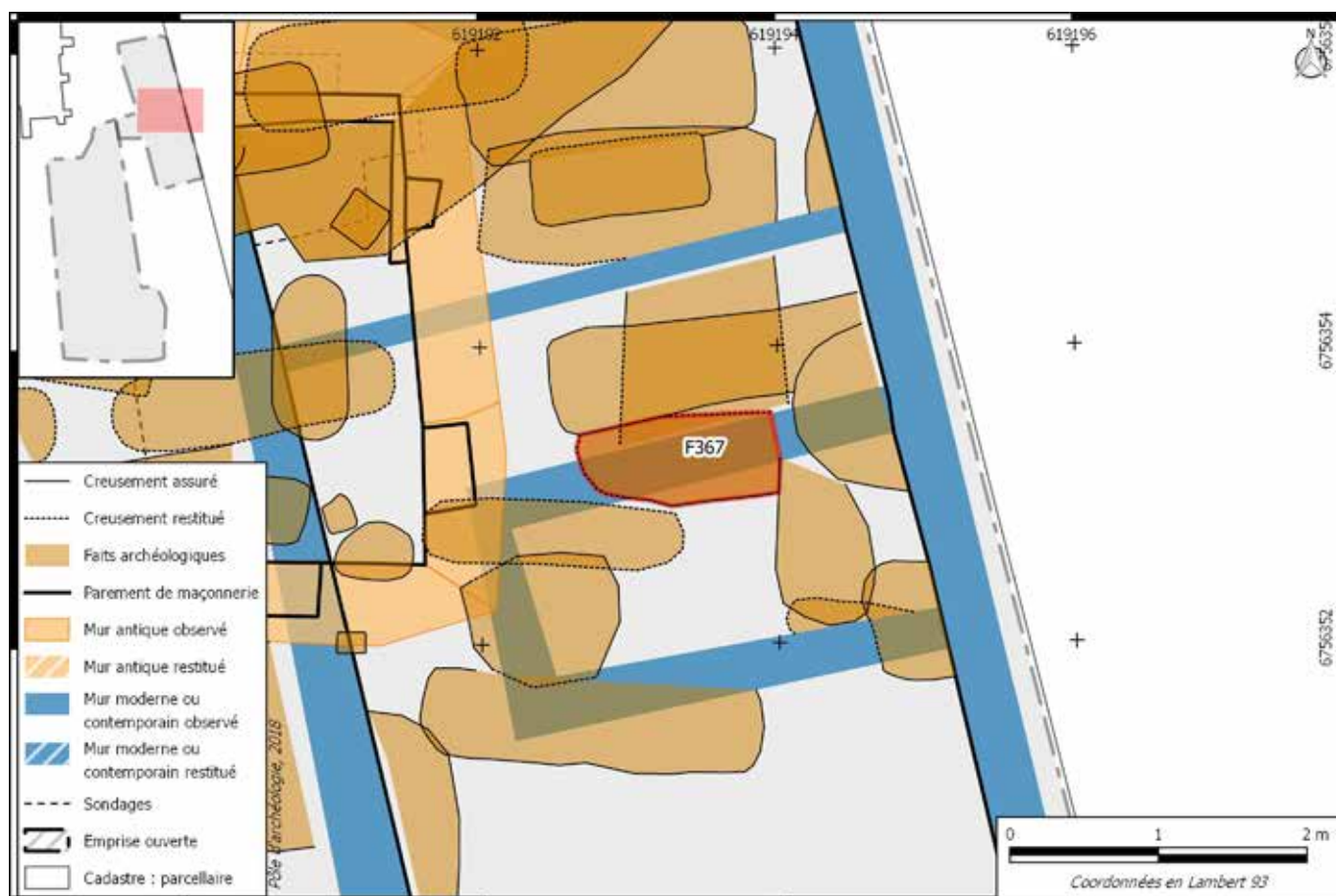
Minute n°

Phase : 9

Période : 3

Description :

Sépulture localisée à l'est de la cave ST30, très recoupée par la fondation F366 du bâtiment moderne. Le creusement de la fosse est peu visible mais l'extrémité ouest semble arrondie et la paroi sud est rectiligne. Ses dimensions observées sont : 1,56 m de longueur, 0,67 m de largeur et 0,17 m de profondeur. L'individu inhumé est un adulte, allongé sur le dos, orienté est-ouest, tête à l'ouest. Sa partie médiane est largement recoupée par F366. Aucune architecture funéraire observable. La fosse a été comblée par un sédiment argilo-sableux, brun, très arasé, avec quelques fragments de céramique et une probable tige d'épingle en alliage cuivreux (non conservée).



Sexe : Indéterminé

Age au décès : [20-∞] ans

Particularités / pathologies :

RAS

Etat bucco-dentaire inconnu.

Espace de décomposition : Indéterminé

Clous : -

Traces de bois : -

Architecture funéraire :

Contenant rigide : -

Contenant souple : -

Taphonomie :

Trop peu d'indices taphonomiques pour conclure → espace de décomposition indéterminé.



Extrémité nord de F367 (Cliché : L. Ziegler, Pôle d'archéologie)



Extrémité sud de F367 (Cliché : L. Ziegler, Pôle d'archéologie)

FAIT N° 368

Identification : sépulture

Datation : Bas Empire

Dimensions en m : L. 0,58 ; l. 0,58 ; prof. 0,32.

US : 3248, 3249, 3250

Sur fait : ; Sous fait : ; Egal fait :

Zone : 3

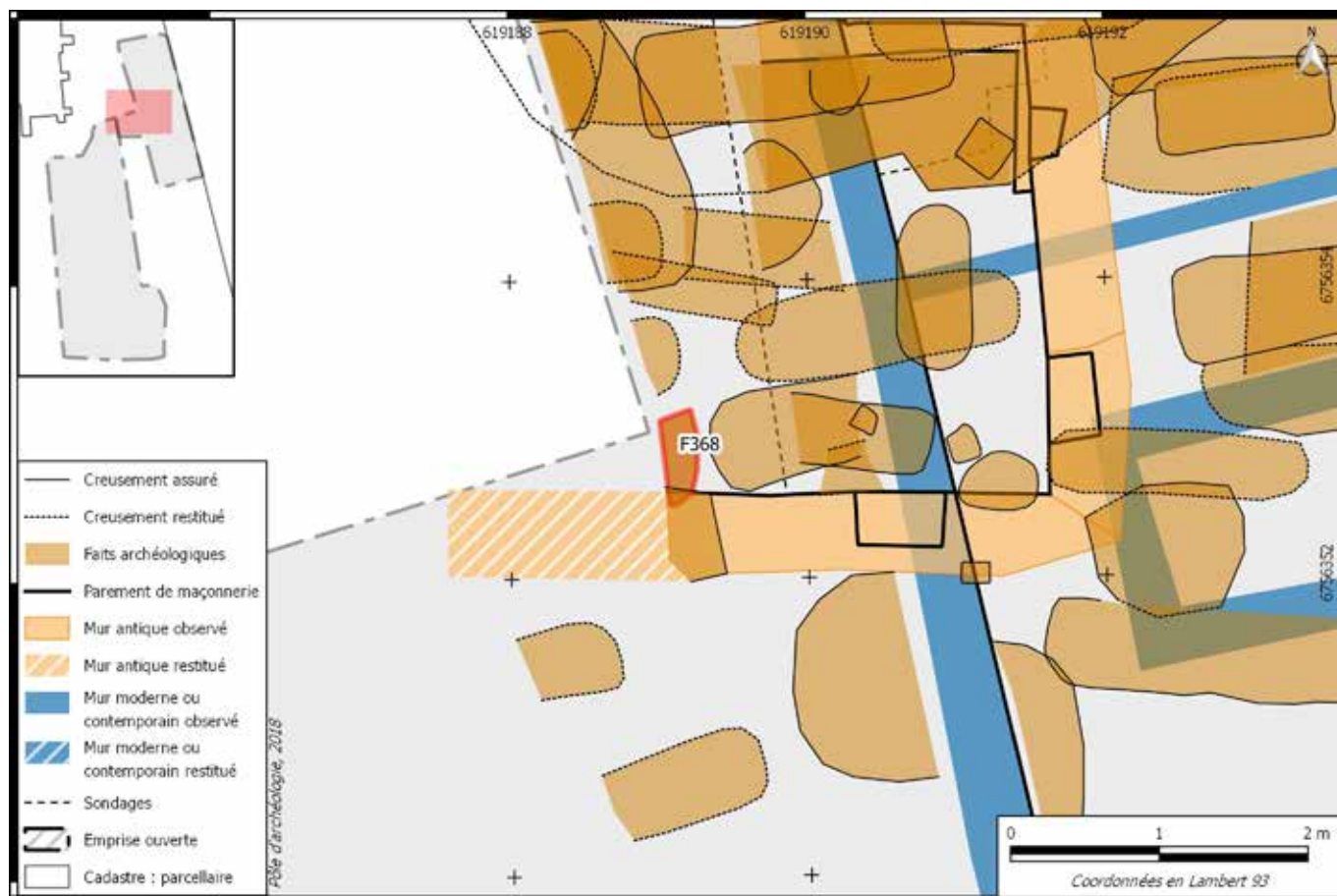
Minute n° 72

Phase : 10

Période : 3

Description :

Sépulture localisée dans la coupe ouest de la zone 3, moitié sud. Seuls les pieds ont été fouillés, le reste du corps est hors de la limite de fouille ouest. Son creusement pourrait être rectangulaire, avec des parois verticales. Ses dimensions observées sont : 0,29 m de longueur, 0,58 m de largeur et 0,32 m de profondeur. L'individu inhumé est un adulte, orienté est-ouest, tête à l'ouest. Aucune architecture funéraire observable. La fosse a été comblée par un sédiment sablo-argileux, brun, hétérogène, avec de gros blocs de TCA et des cailloux calcaires.



Sexe : Indéterminé

Age au décès : [20-∞] ans

Particularités / pathologies :

RAS

Etat bucco-dentaire inconnu.

Espace de décomposition : Indéterminé

Clous : -

Traces de bois : -

Architecture funéraire :

Contenant rigide : -

Contenant souple : -

Taphonomie :

Trop peu d'indices taphonomiques pour conclure → espace de décomposition indéterminé.



Vue générale de F368 (Cliché : L. Ziegler, Pôle d'archéologie)

FAIT N° 369

Identification : sépulture

Datation : 14C 170-194 ; 210-383

Dimensions en m : L. 0,70 ; l. 0,70 ; prof. 0,31.

US : 3254, 3255, 3256

Sur fait : ; Sous fait : ; Egal fait :

Zone : 3

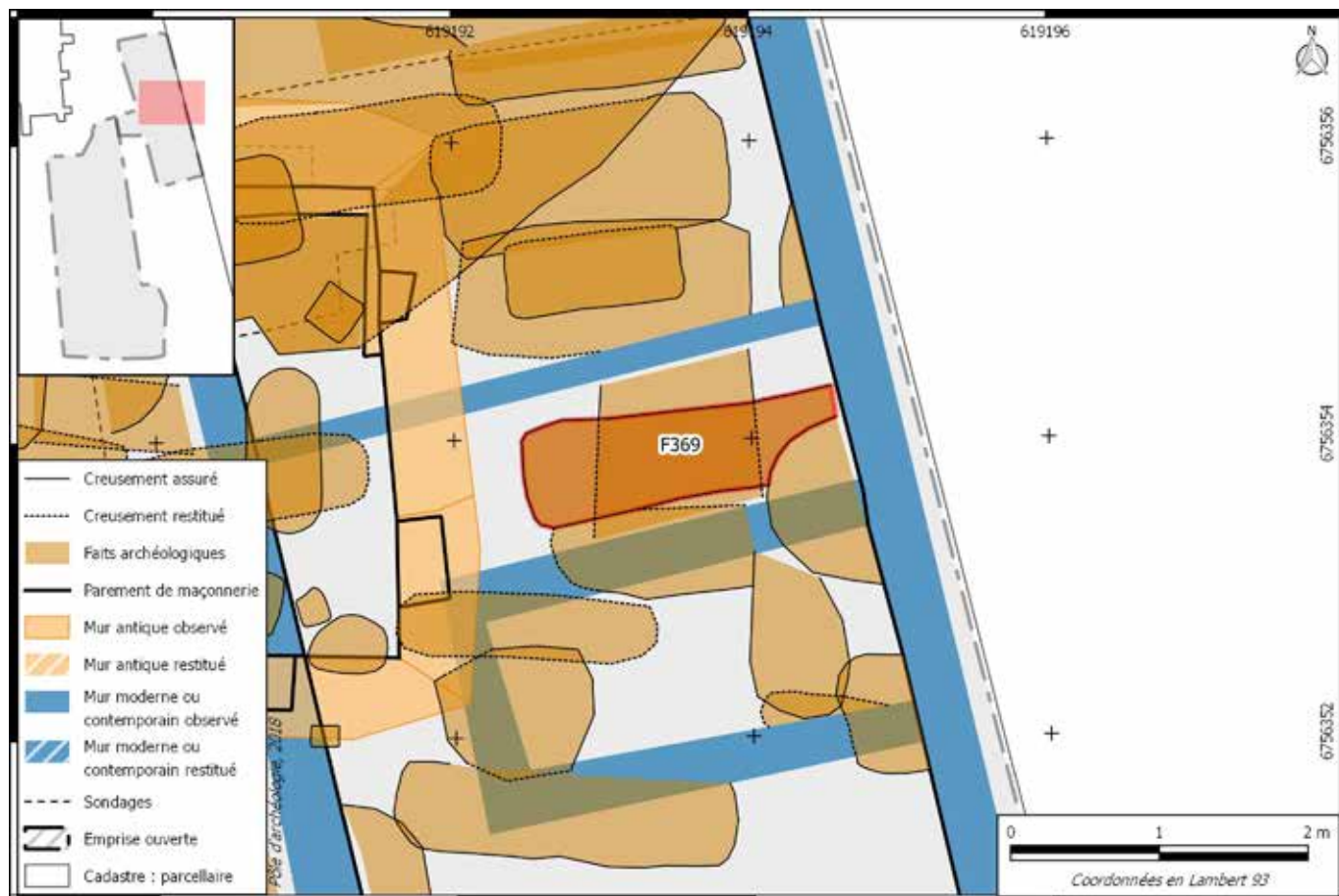
Minute n°

Phase : 10

Période : 3

Description :

Sépulture située immédiatement au nord de la sépulture F367. Le creusement était légèrement trapézoïdal, aux parois verticales et au fond irrégulier (grosses poches d'argile jaune orangé dont il est difficile de déterminer si elles sont en place ou pas). Ses dimensions sont : 2,11 m de longueur, 0,70 m de largeur et 0,31 m de profondeur. L'individu inhumé est un adulte, allongé sur le dos, orienté est-ouest, tête à l'ouest. La fosse a été comblée par un sédiment argilo-sableux très hétérogène : de nombreuses poches d'argile jaune-orangé très compacte (géol. remanié) et du sédiment brun-gris avec de nombreuses micro-inclusions calcaires et de TCA. De nombreux clous en place indiquent la présence d'un cercueil.



Sexe : Indéterminé

Age au décès : [20-29] ans

Particularités / pathologies :

Nodules de Schmörl sur les 4 dernières vertèbres thoraciques.

Etat bucco-dentaire correct.

Espace de décomposition : Colmaté

Clous : Nombreux clous en place de part et d'autre de l'individu et en élévation à la tête et aux pieds

Traces de bois : -

Architecture funéraire :

Contenant rigide : Cercueil

Contenant souple : Coussin funéraire ?

Taphonomie :

Bonne conservation générale des articulations, main gauche en connexion dans le VIC, bonne connexion du pied gauche → espace de décomposition colmaté.

Radius gauche surélevé, fond de fosse irrégulier → probablement action d'un animal fouisseur.

Basculement du BCF, vertèbres cervicales déconnectées → présence d'un coussin funéraire en matériau périssable ?

Présence de nombreux clous en place → présence d'un contenant en bois.

Clous horizontaux au niveau du fond de fosse → cercueil.



Vue générale de F369 et F367 (Cliché : L. Ziegler, Pôle d'archéologie)



Détail de 3 gros clous conservés dans le coin nord-est de la sépulture (Cliché : L. Ziegler, Pôle d'archéologie)

FAIT N° 370

N° ensemble :

Zone : 3

Minute n°

Phase : 3

Période : 2

Identification : fosse

Datation : Ier s. ?

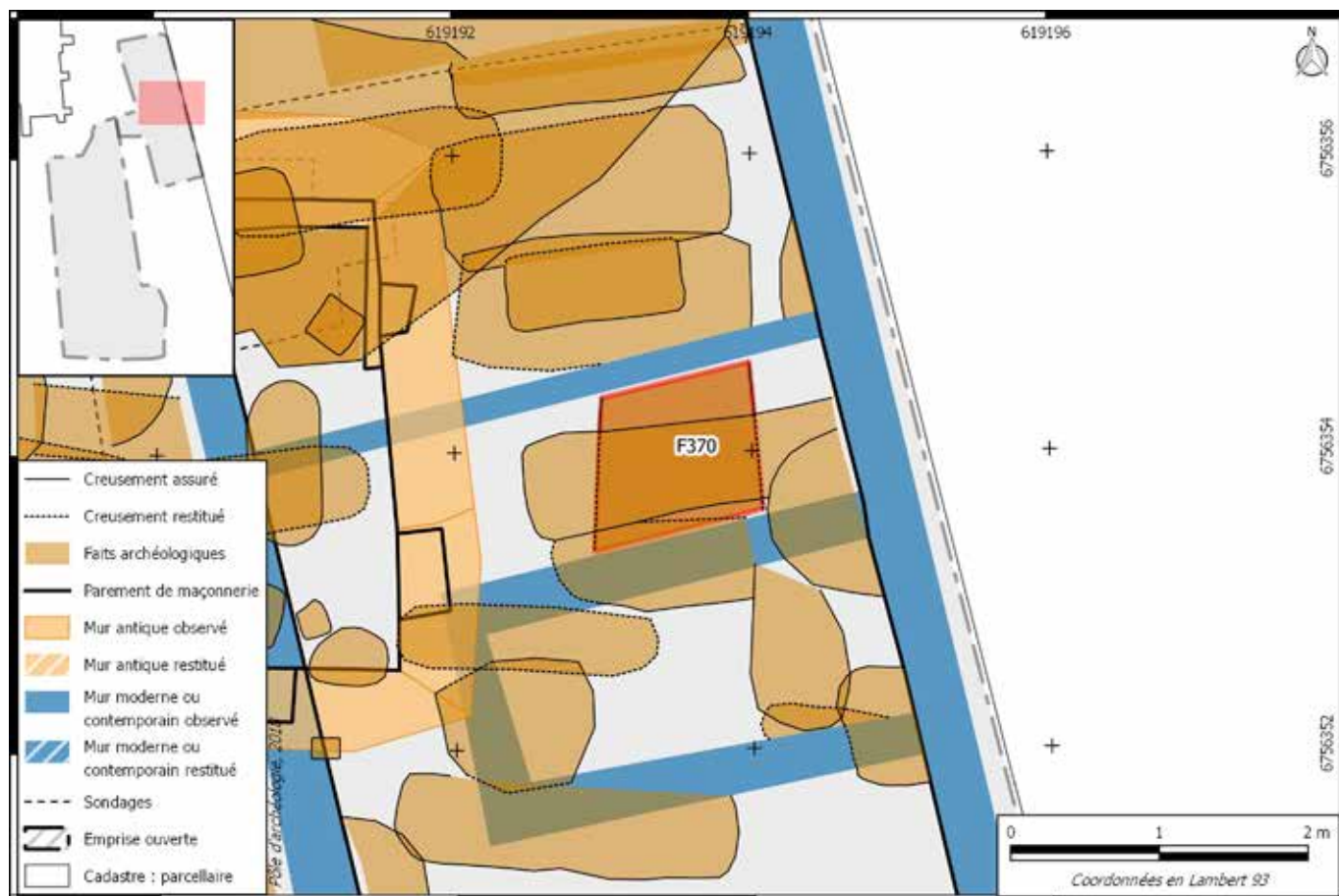
Dimensions en m : L. 1,12 ; l. 1,03 ; prof. 0,20.

US : 3258, 3259, 3268, 3269, 3287

Sur fait : ; Sous fait : ; Egal fait : 114

Description :

Fosse indéterminée qui pourrait être la fosse 114 du diagnostic. Les parois verticales et le fond est plat, à une altitude d'environ 106,03 m NGF. Cette altitude est supérieure d'environ 0,15 m à celle observée lors du diagnostic pour la fosse F114 situé juste au nord mais on note une légère pente vers le nord. La fosse F370 est recoupée par la sépulture F369 mais il est possible que cette fosse se prolonge au sud de la sépulture, entre celle-ci et la sépulture F367. Le comblement primitif est une couche sablo-argileuse brune et très charbonneuse ayant livré notamment une anse de bassin en alliage cuivreux fréquente dans les contextes du Ier s. Les autres couches de comblement correspondent à des niveaux d'abandon et de terrain naturel remanié.





Vue générale de F369 recoupant F370 (Cliché : L. Ziegler, Pôle d'archéologie)

FAIT N° 371

N° ensemble : 30

Zone : 3

Minute n° 61, 63, 64, 65, 66,
72, 75, 76, 83

Phase : 6

Période : 2

Identification : maçonnerie

Datation : IIe s.

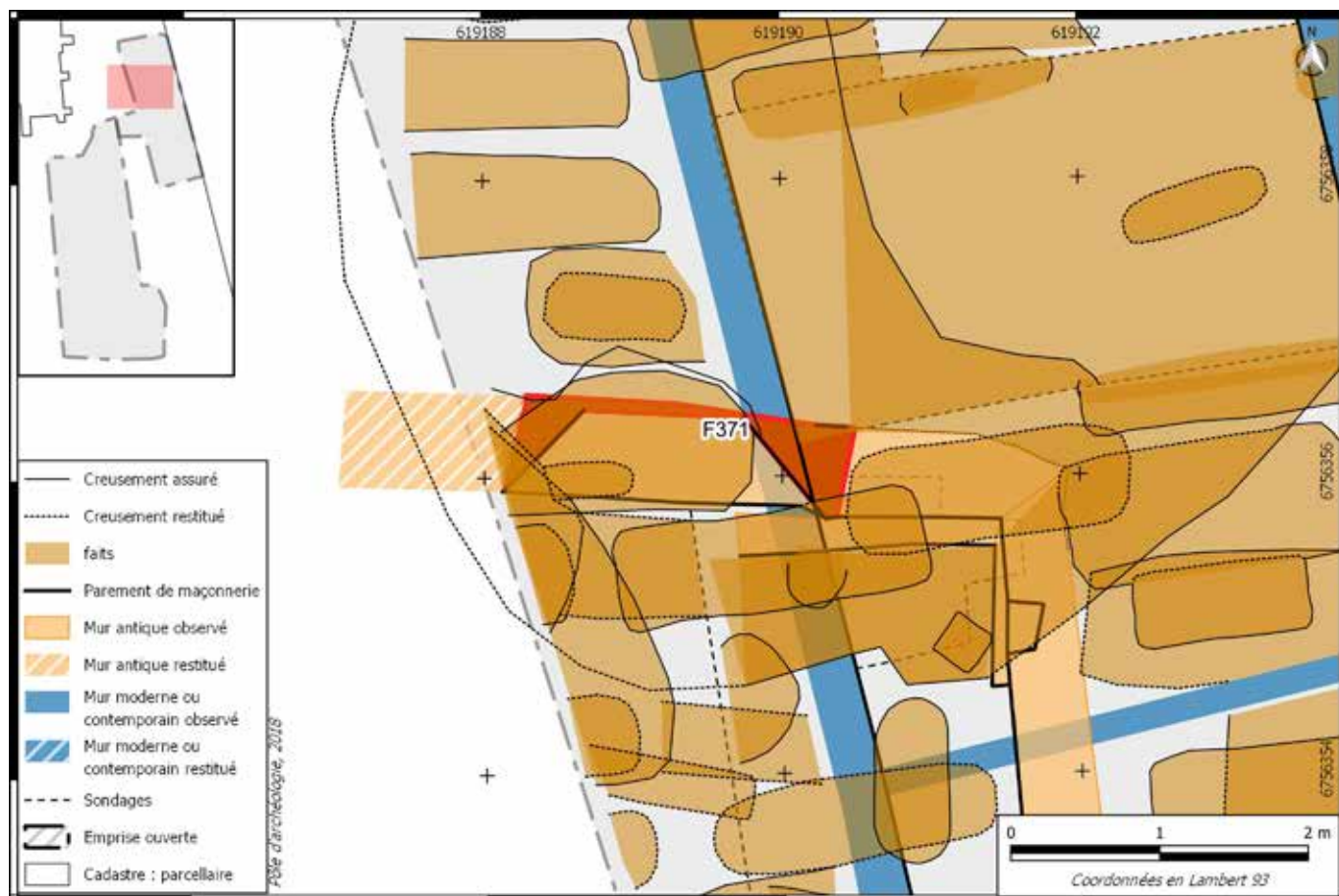
Dimensions en m : L. 3,80 ; l. 0,70 ; prof. 1,70.

US : 3240, 3387, 3388, 3407

Sur fait : 397, 399 ; Sous fait : ; Egal fait :

Description :

Mur nord de la cave nord, dans son second état après reconstruction. Après dérasement du mur F397, ce nouveau mur est légèrement décalé vers le nord. Il est composé de 9 assises de pierres, puis d'une assise de TCA, une assise de moellons, quatre assises de pierres et enfin une assise de TCA. Les moellons sont tous en calcaire de Beauce et hétérogènes et le mortier orange, brun clair. Entre 5 et 7 assises qui sont rubéfiées : le mortier a rosie, les moellons sont noircis. Le soubirail 3387/3388 qui ouvre sur la cour située au nord est aménagé lors de cette reconstruction.





Parement sud du mur F371 (Cliché : C. Millereux, Pôle d'archéologie)



Vue zénithale de la base du soubassement 3387/3388 du mur F371 (Cliché : J. Courtois, Pôle d'archéologie)

FAIT N° 372

N° ensemble : 30

Zone : 3

Minute n° 76

Phase : 6

Période : 2

Identification : maçonnerie

Datation : IIe s.

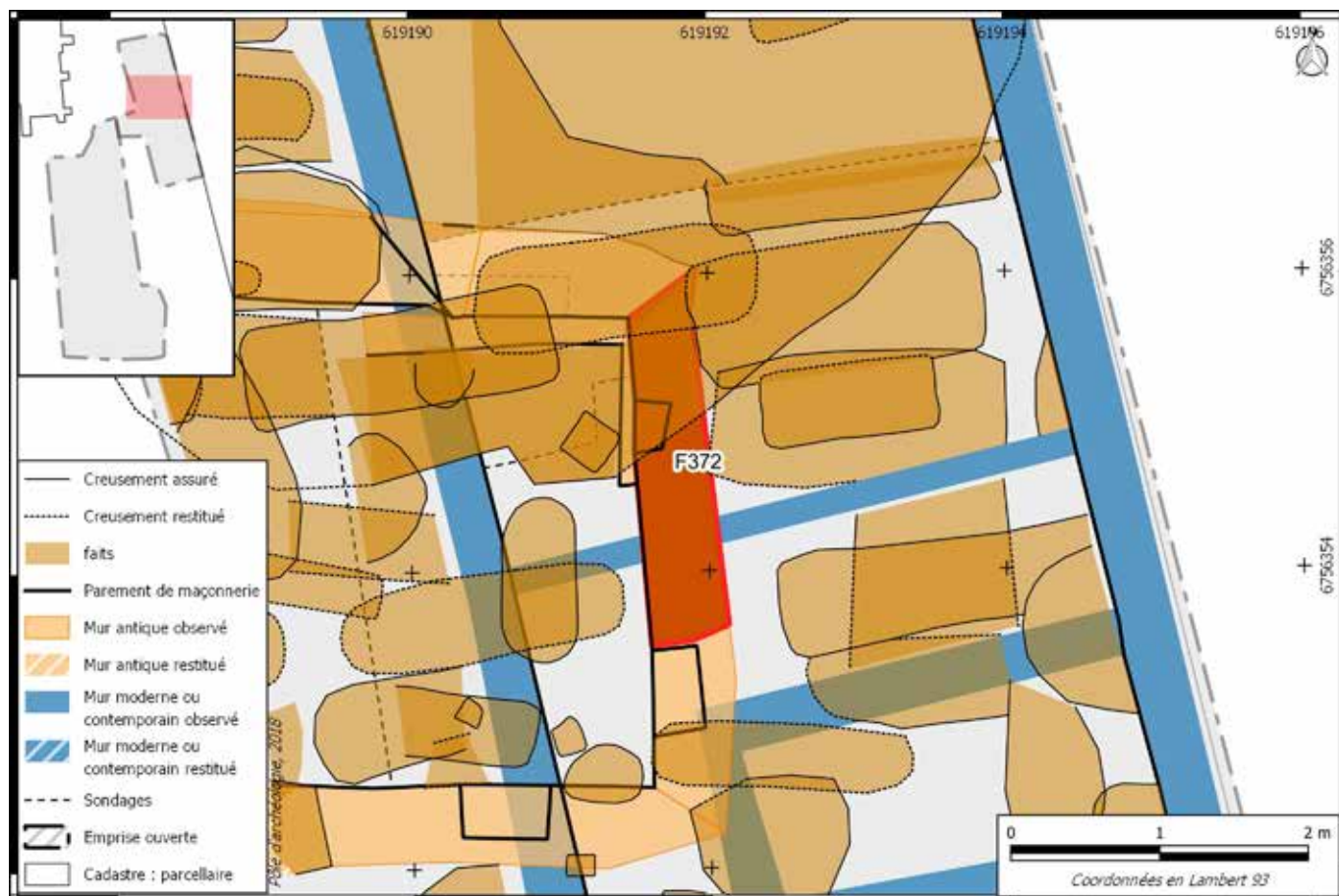
Dimensions en m : L. 3,40 ; l. 0,60 ; prof. 1,90.

US : 3241, 3316, 3327

Sur fait : 393 ; Sous fait : ; Egal fait :

Description :

Mur est de la cave ST30, dans son second état après reconstruction s'appuyant sur le mur F393. Une assise de moellons calcaire à la base du mur puis alternance d'assises de blocs calcaire pour une assise de TCA (3 conservées au total.) Le liant est un sédiment argilo-sableux orange. Une petite niche (US 3316) est installée dans la moitié nord.



Parement ouest de F372 reconstruit sur le mur F393 (Cliché : C. Millereux, Pôle d'archéologie)



Niche US 3316 du mur F372 (Cliché : C. Millereux, Pôle d'archéologie)

FAIT N° 373

N° ensemble : 30

Zone : 3

Minute n° 64, 73, 74, 75, 77

Identification : maçonnerie

Datation : IIe s.

Dimensions en m : L. 2,80 ; l. 0,60 ; prof. 1,75.

Phase : 6

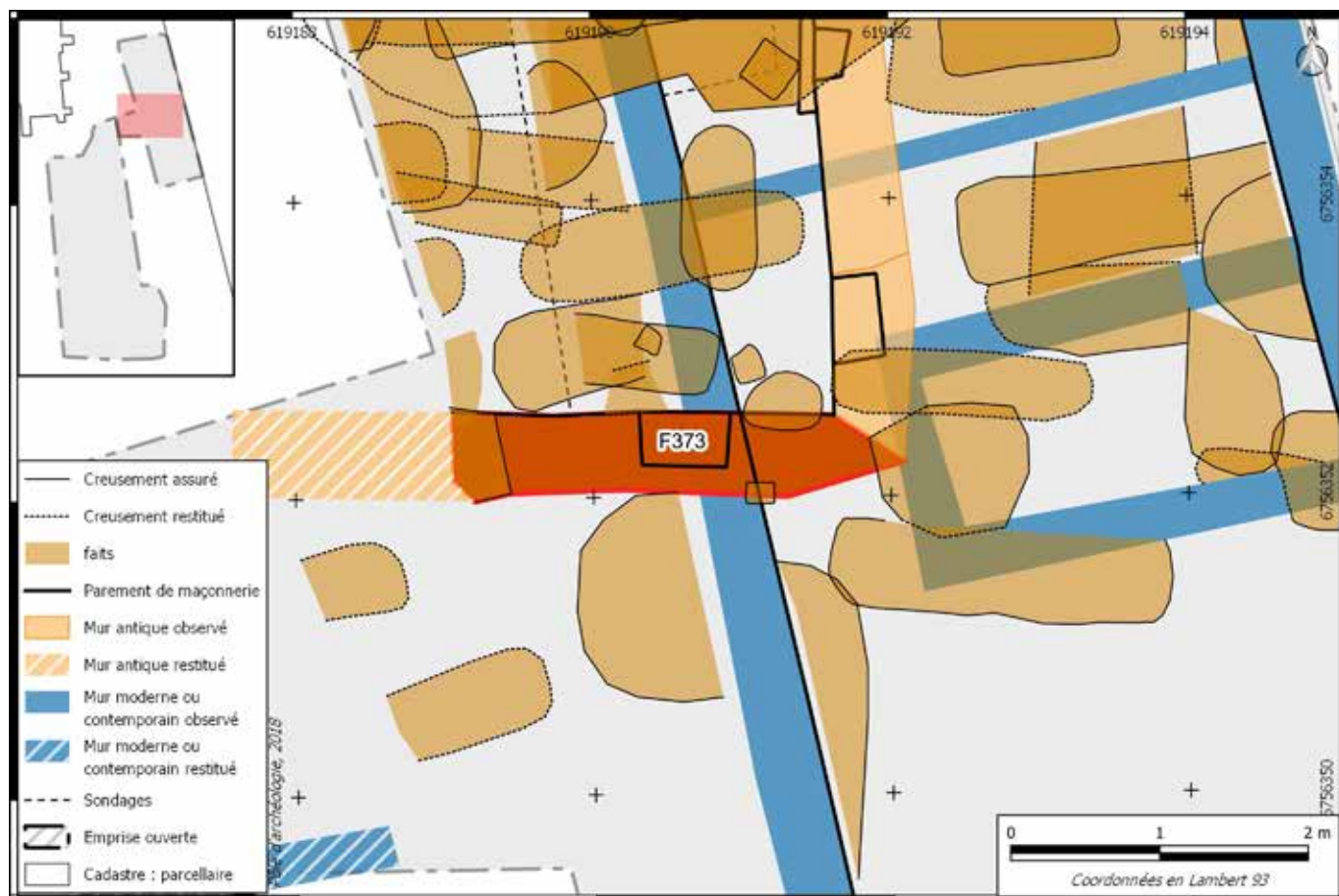
Période : 2

US : 3242, 3318, 3365, 3366, 3371

Sur fait : ; Sous fait : 390 ; Egal fait :

Description :

Mur sud de la cave ST30, retour vers l'ouest du mur F393. La maçonnerie est installée directement sur les alluvions (pas sur la marne). Le mur est constitué d'assises de moellons calcaires liés par un mortier blanchâtre, avec des joints tirés au fer. L'ensemble est recouvert par un enduit lissé de mortier blanc. On y observe la présence d'une niche quadrangulaire (US 3318) de 0,61 x 0,36 m.





Parement nord du mur F373 et niche US 3318 avec enduit blanc (Cliché : C. Millereux, Pôle d'archéologie)



Parement nord du mur F373 piqueté avec joints tirés au fer entre les moellons et les assises (Cliché : J. Courtois, Pôle d'archéologie)

FAIT N° 374

N° ensemble :

Zone : 3

Minute n°

Phase : 16

Période : 4

Identification : fosse

Datation : Médiéval ou moderne ?

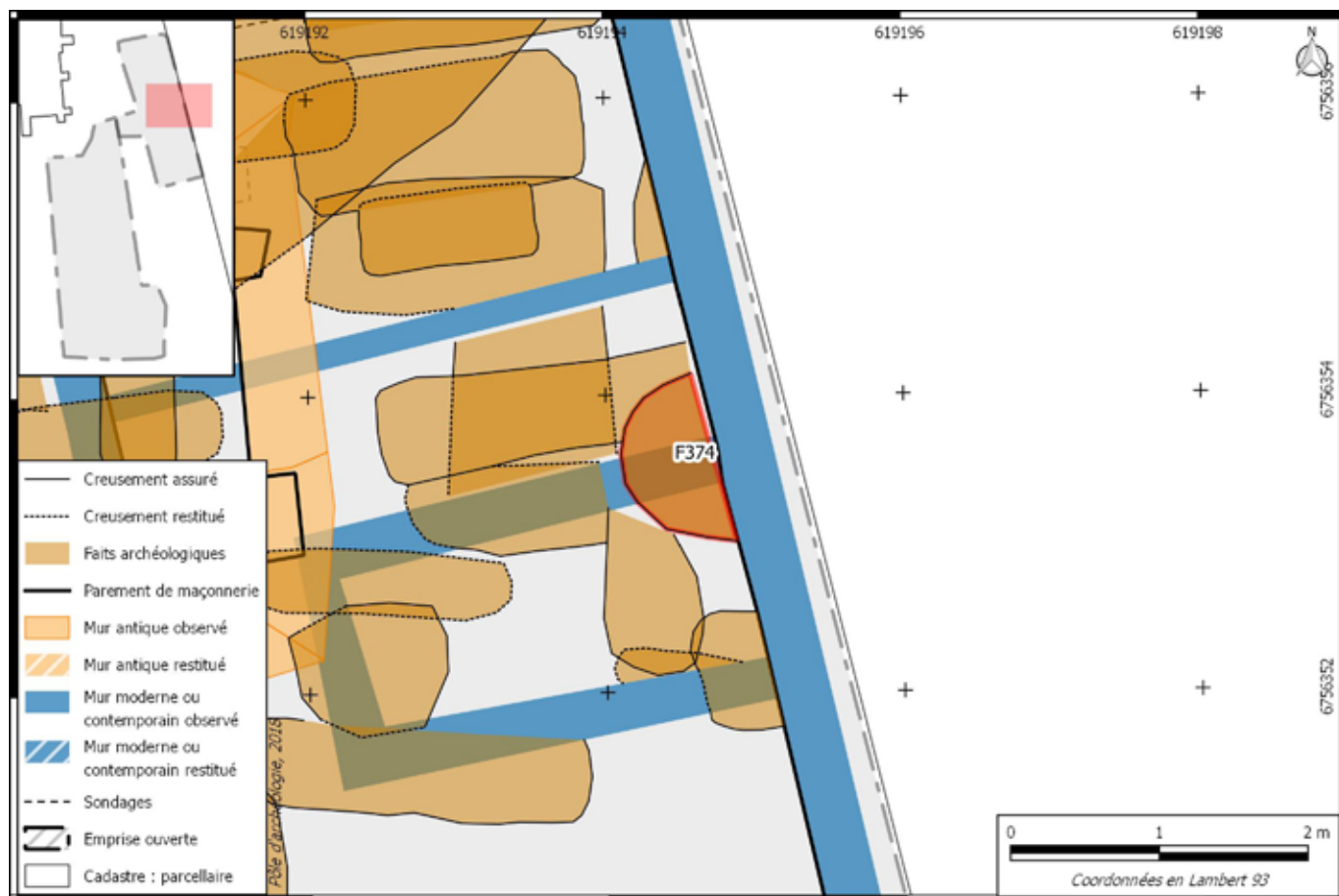
Dimensions en m : L. 0,62 ; l. 0,49 ; prof. 0,55.

US : 3264, 3265

Sur fait : 398, 369 ; Sous fait : 366 ; Egal fait :

Description :

Potentiel puits médiéval ou moderne ? Recoupé par F366, arrondi dans le coin sud-est de la sépulture F369. Les parois sont verticales et le fond n'a pas été atteint. Le comblement est composé d'un sédiment sablo-argileux, brun gris, avec de nombreuses micro-inclusions calcaires, des blocs calcaires de petite taille, des clous, de la céramique.





Fosse F374 recoupant les sépultures F367 et F369 (Cliché : L. Ziegler, Pôle d'archéologie)

FAIT N° 375

Identification : sépulture

Datation : Bas Empire

Dimensions en m : L. 0,58 ; l. 0,58 ; prof. 0,35.

US : 3270, 3271, 3272

Sur fait : ; Sous fait : ; Egal fait : 103

Zone : 3

Minute n° 84

Phase : 10

Période : 3

Description :

= F103 du diagnostic

Sépulture située juste au sud de la sépulture F338. Le creusement de la fosse est rectangulaire, aux angles arrondis, aux parois verticales et au fond assez rectiligne. Ses dimensions sont : 1,74 m de longueur, 0,58 m de largeur et 0,35 m de profondeur. L'individu inhumé est un immature, allongé sur le dos, orienté est-ouest, tête à l'ouest. La fosse a été comblée avec un sédiment argilo-sableux, brun, hétérogène, avec un peu de faune et pas mal de TCA, des graviers, des gravillons, des galets. De nombreux clous en place indiquent la présence d'un cercueil.



Sexe : Indéterminé

Age au décès : [5-9] ans

Particularités / pathologies :
RAS

Espace de décomposition : Colmaté

Clous : Au moins 10 clous sur le fond de fosse, une quinzaine plus haut dans le comblement

Traces de bois : -

Architecture funéraire :

Contenant rigide : Cercueil

Contenant souple : -

Taphonomie :

Bonne conservation générale des articulations, mains en parfaite connexion au sein du VIC, pieds effondrés sur eux-mêmes mais éléments restés groupés → espace de décomposition colmaté.

Présence de nombreux clous en place → présence d'un contenant en bois.

Clous horizontaux au niveau du fond de fosse → cercueil.



Vue générale de la sépulture F375 (Cliché : L. Ziegler, Pôle d'archéologie)

FAIT N° 376

Identification : sépulture

Datation : C14 : 130-260 AD ; 280-325 AD

Dimensions en m : L. 0,27 ; l. 0,27 ; prof. 0,33.

US : 3273, 3274, 3275

Sur fait : ; Sous fait : ; Egal fait : 103

Zone : 3

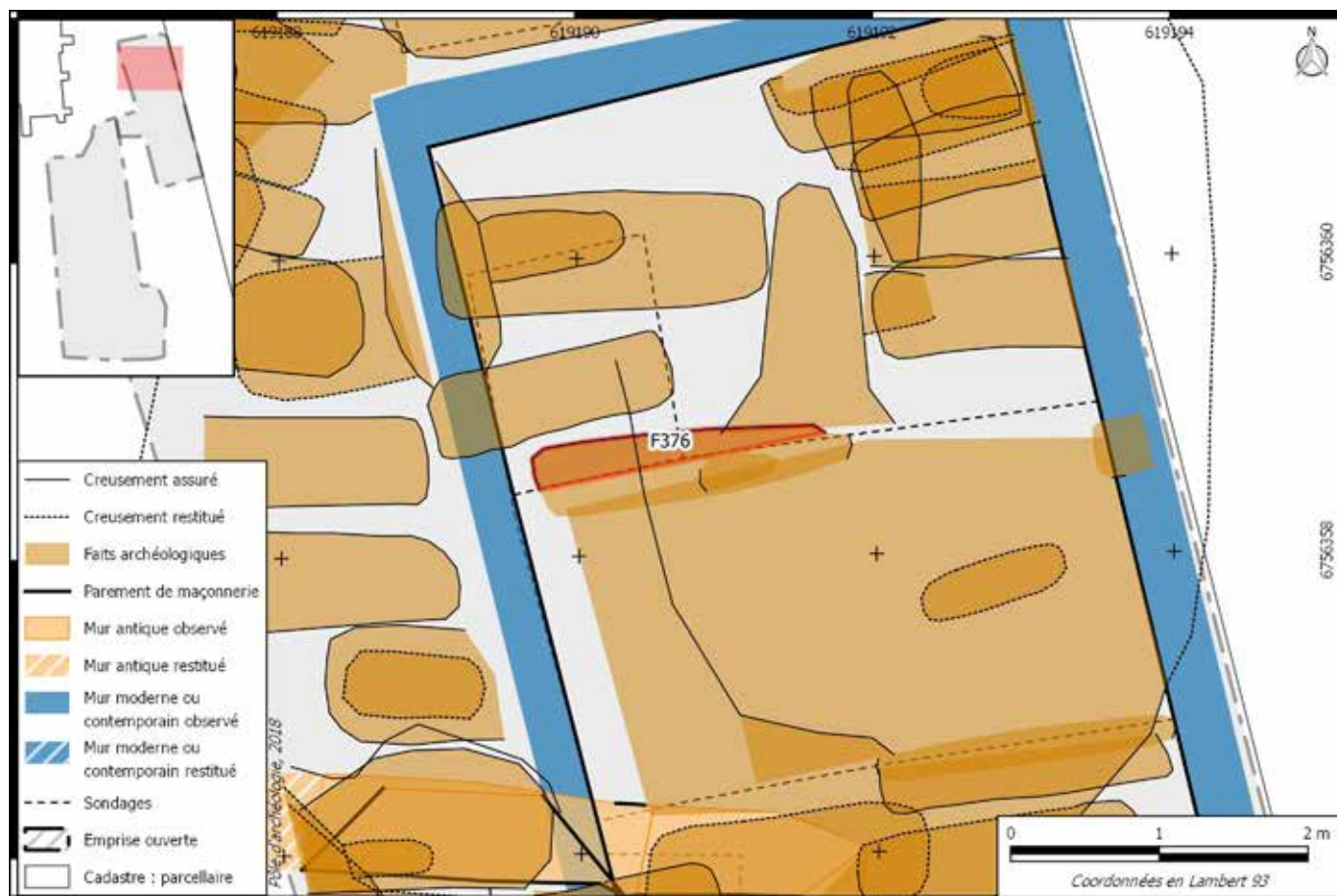
Minute n°

Phase : 9

Période : 3

Description :

Sépulture localisée au nord de la cave ST30, au nord de l'emprise de diagnostic. Le creusement de la fosse est très recoupé par le sondage du diagnostic. La paroi nord est rectiligne, ainsi que la paroi ouest, et le coin nord-ouest semble arrondi. Ses dimensions observées sont : 2,04 m de longueur, 0,27 m de largeur et 0,33 m de profondeur. L'individu inhumé est un adulte, orienté est-ouest, tête à l'ouest. La moitié droite du squelette a été fouillée et démontée lors du diagnostic (F103). La fosse a été comblée par un sédiment brun, argilo-sableux, avec de la céramique, de la faune, des clous, des graviers, des gravillons et des galets. 2 clous en place suggèrent la présence d'un cercueil.



Sexe : Féminin

Age au décès : [20-49] ans

Particularités / pathologies :

Nodules de Schmörl sur les dernières vertèbres thoraciques

Etat bucco-dentaire inconnu.

Espace de décomposition : Indéterminé

Clous : 2 clous trouvés à la fouille

Traces de bois : -

Architecture funéraire :

Contenant rigide : Cercueil

Contenant souple : -

Taphonomie :

Trop peu d'indices taphonomiques pour conclure → espace de décomposition indéterminé.

Présence de deux clous en place → présence d'un contenant en bois (une grande partie de la fosse a été emportée lors du diagnostic).

Clous horizontaux au niveau du fond de fosse → cercueil.



Vue générale de la sépulture F376 (Cliché : L. Ziegler, Pôle d'archéologie)

FAIT N° 377

N° ensemble : 30

Zone : 3

Minute n° 61, 63, 64, 66

Phase : 6

Période : 2

Identification : trou de poteau

Datation : Seconde moitié du IIe - IIIe

Dimensions en m : L. 0,40 ; l. 0,35 ; prof. 0,22.

US : 3282, 3283, 3284, 3285, 3286

Sur fait : ; Sous fait : ; Egal fait :

Description :

Trou de poteau brûlé installé à l'aplomb de l'ébrasement oriental du mur nord F371 de la cave ST30. Il recoupe en partie le mur antérieur 3338. Creusement circulaire avec poteau de plan quadrangulaire d'environ 0,22 m de profondeur. Le poteau reposait sur une pierre calcaire disposée à plat. La destruction par incendie du poteau se matérialise par une couche de charbons au sommet.





Trou de poteau F377 (Cliché : C. Millereux, Pôle d'archéologie)

FAIT N° 378

Identification : sépulture

Datation : Haut Moyen Âge

Dimensions en m : L. 0,18 ; l. 0,18 ; prof. 0,05.

US : 3288, 3289, 3290

Sur fait : ; Sous fait : ; Egal fait :

Zone : 3

Minute n°

Phase : 14

Période : 3

Description :

Sépulture située au sud-est de la cave ST30, largement recoupée par la branche sud de la fondation F366 et en très mauvais état. La fosse n'est pas visible. Ses dimensions conservées sont : 0,30 m de longueur, 0,18 m de largeur et moins de 0,05 m de profondeur. L'individu inhumé est un adulte, orienté est-ouest, tête à l'ouest. Aucune architecture funéraire observable. Le comblement de la fosse a été très arasé, mais il semble composé d'un sédiment argilo-sableux brun, hétérogène, avec de la TCA, de nombreuses micro-inclusions calcaires et des gravillons.



Sexe : Indéterminé

Age au décès : [20-∞] ans

Particularités / pathologies :

RAS

Etat bucco-dentaire inconnu.

Espace de décomposition : Indéterminé

Clous : -

Traces de bois : -

Architecture funéraire :

Contenant rigide : -

Contenant souple : -

Taphonomie :

Trop peu d'indices taphonomiques pour conclure → espace de décomposition indéterminé.



Vue générale de la sépulture F378 (Cliché : L. Ziegler, Pôle d'archéologie)

FAIT N° 379

N° ensemble : 30

Zone : 3

Minute n° 64, 75

Identification : fosse

Datation : Seconde moitié du IIe s. - première moitié du IIIe s.

Dimensions en m : L. 0,84 ; l. 0,47 ; prof. 0,10.

Phase : 6

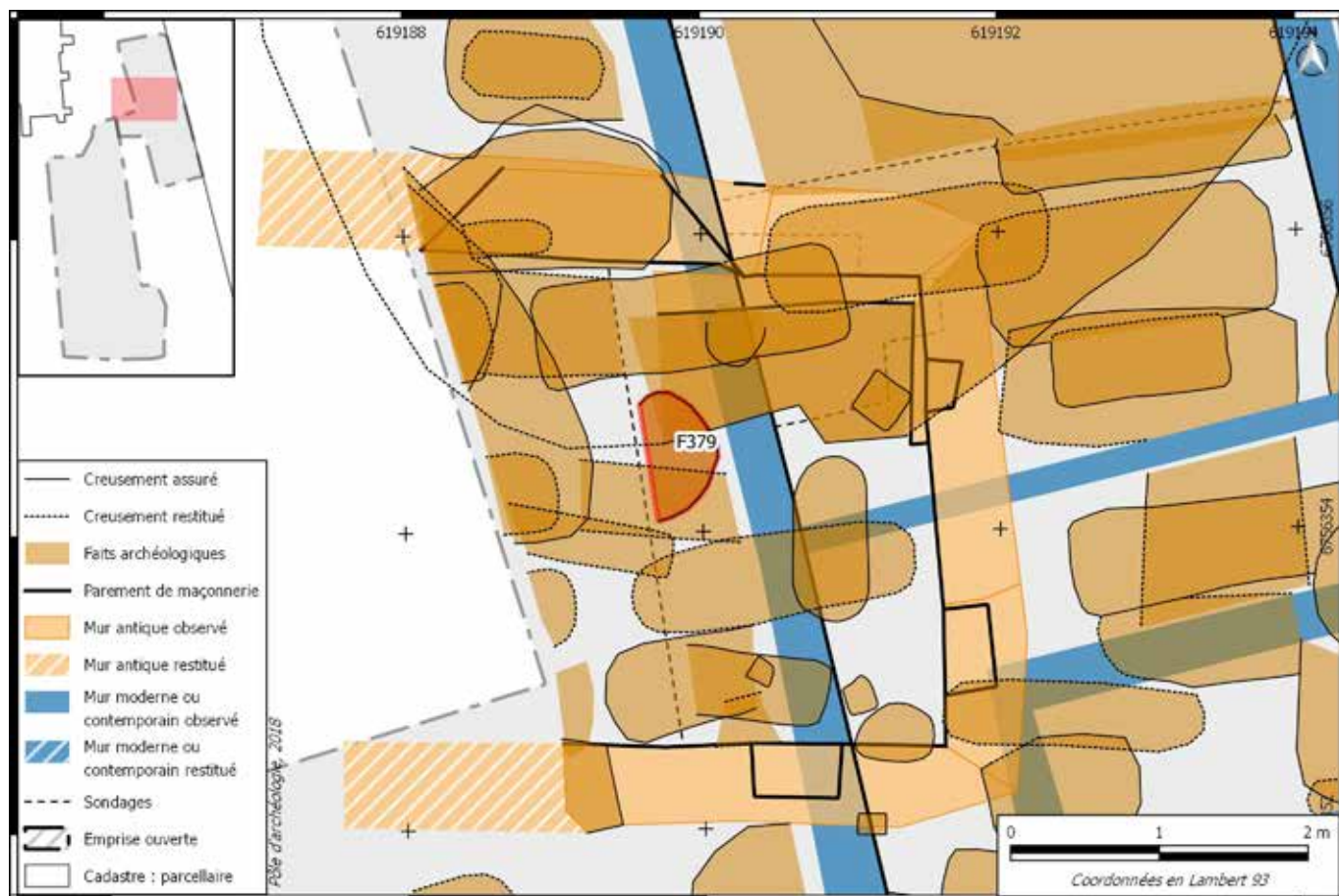
Période : 2

US : 3303

Sur fait : 399, 600 ; Sous fait : ; Egal fait :

Description :

Creusement circulaire dans la coupe ouest de la cave ST30. Il peut s'agir d'un trou de poteau dont seule la moitié orientale est visible, car en partie engagée dans la coupe. Le fond est tapissé d'une fine couche de substrat remanié (argile orange sableuse).



FAIT N° 380

N° ensemble : 30

Zone : 3

Minute n° 64, 71

Phase : 6

Période : 2

Identification : fosse

Datation : Seconde moitié du IIe s. - première moitié du IIIe s.

Dimensions en m : L. 1 ; l. 0,45 ; prof. 0,15.

US : 3304

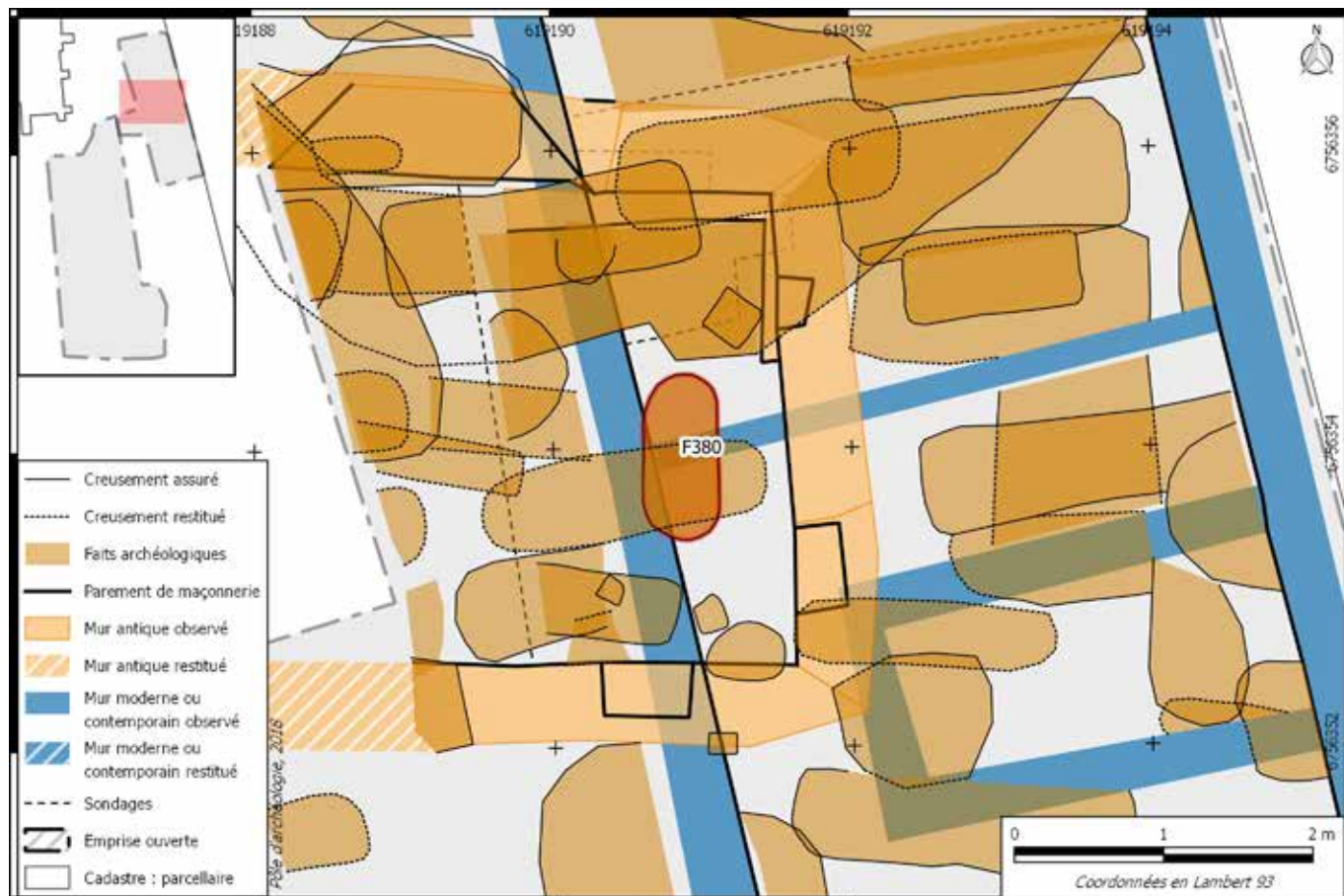
Sur fait : ; Sous fait : ; Egal fait :

Description :

Fosse oblongue à la fonction indéterminée située au centre du sondage de la cave ST30. La fosse est orientée nord-sud avec un profil en cuvette. La fosse est comblée par la couche d'occupation US 3300.



Vue générale de F380 fouillé (Cliché : C. Millereux, Pôle d'archéologie)



FAIT N° 381

N° ensemble : 30

Zone : 3

Minute n° 64, 70

Identification : trou de poteau

Datation : Seconde moitié du IIe s. - première moitié du IIIe s.

Dimensions en m : L. 0,25 ; l. 0,24 ; prof. 0,08.

Phase : 6

Période : 2

US : 3305

Sur fait : 385 ; Sous fait : ; Egal fait :

Description :

Trou de poteau de plan carré similaire à F382. Très arasé, il n'est conservé que sur 8 cm de profondeur et est comblé par le niveau d'occupation US 3300.



Vue générale de F381 en cours de fouille
(Cliché : C. Millereux, Pôle d'archéologie)



FAIT N° 382

N° ensemble : 30

Zone : 3

Minute n° 64, 68

Phase : 6

Période : 2

Identification : trou de poteau

Datation : Seconde moitié du IIe s. - première moitié du IIIe s.

Dimensions en m : L. 0,21 ; l. 0,20 ; prof. 0,08.

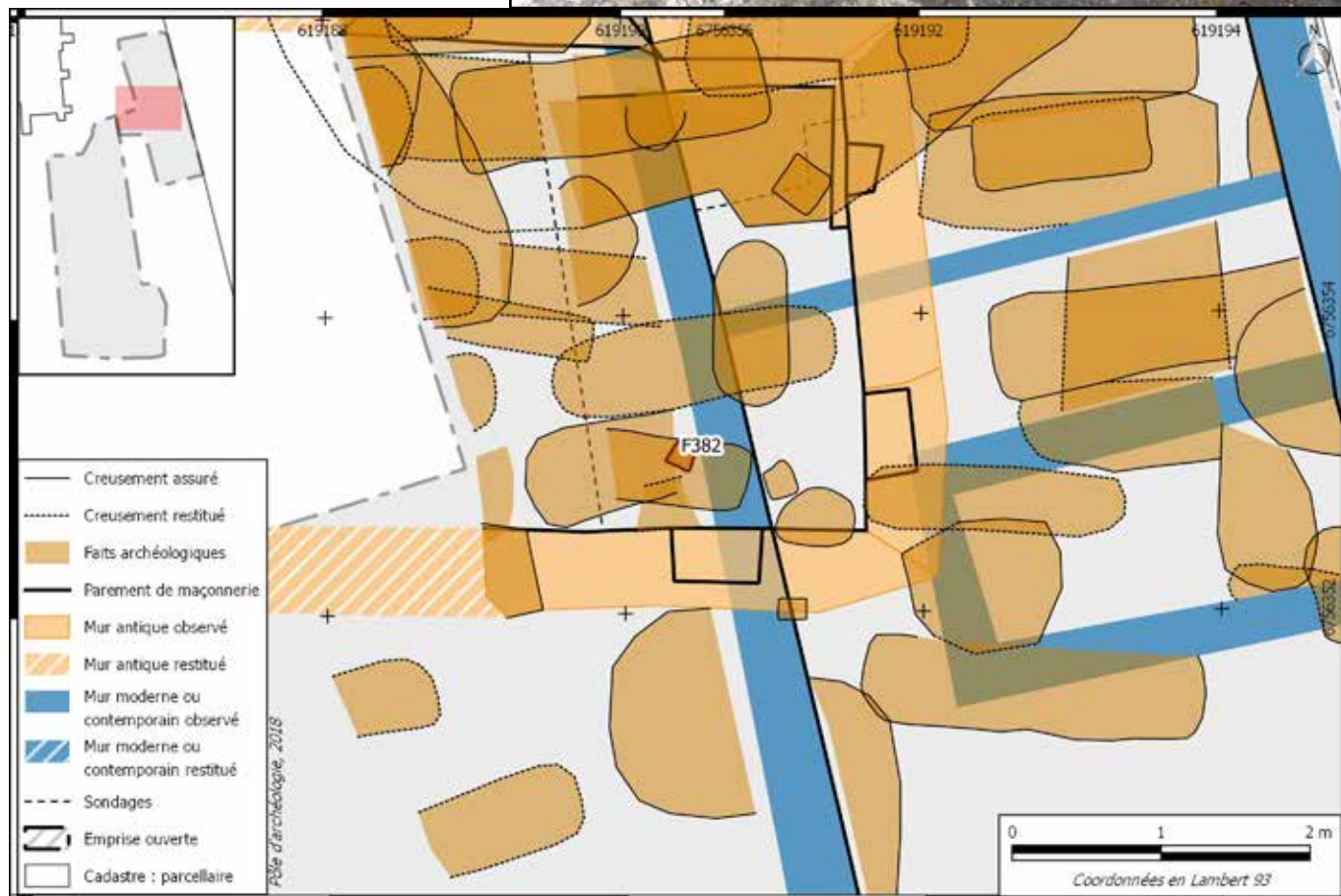
US : 3306

Sur fait : 385 ; Sous fait : ; Egal fait :

Description :

Trou de poteau de plan carré similaire à F381. Très arasé, il n'est conservé que sur 8 cm de profondeur et est comblé par le niveau d'occupation US 3300.

Vue générale de F382 en cours de fouille (Cliché : C. Millereux, Pôle d'archéologie)



FAIT N° 383

N° ensemble : 30

Zone : 3

Minute n° 64

Phase : 6

Période : 2

Identification : trou de poteau

Datation : Seconde moitié du IIe s. - première moitié du IIIe s.

Dimensions en m : diam. 0,50 ; prof. 0,22.

US : 3307

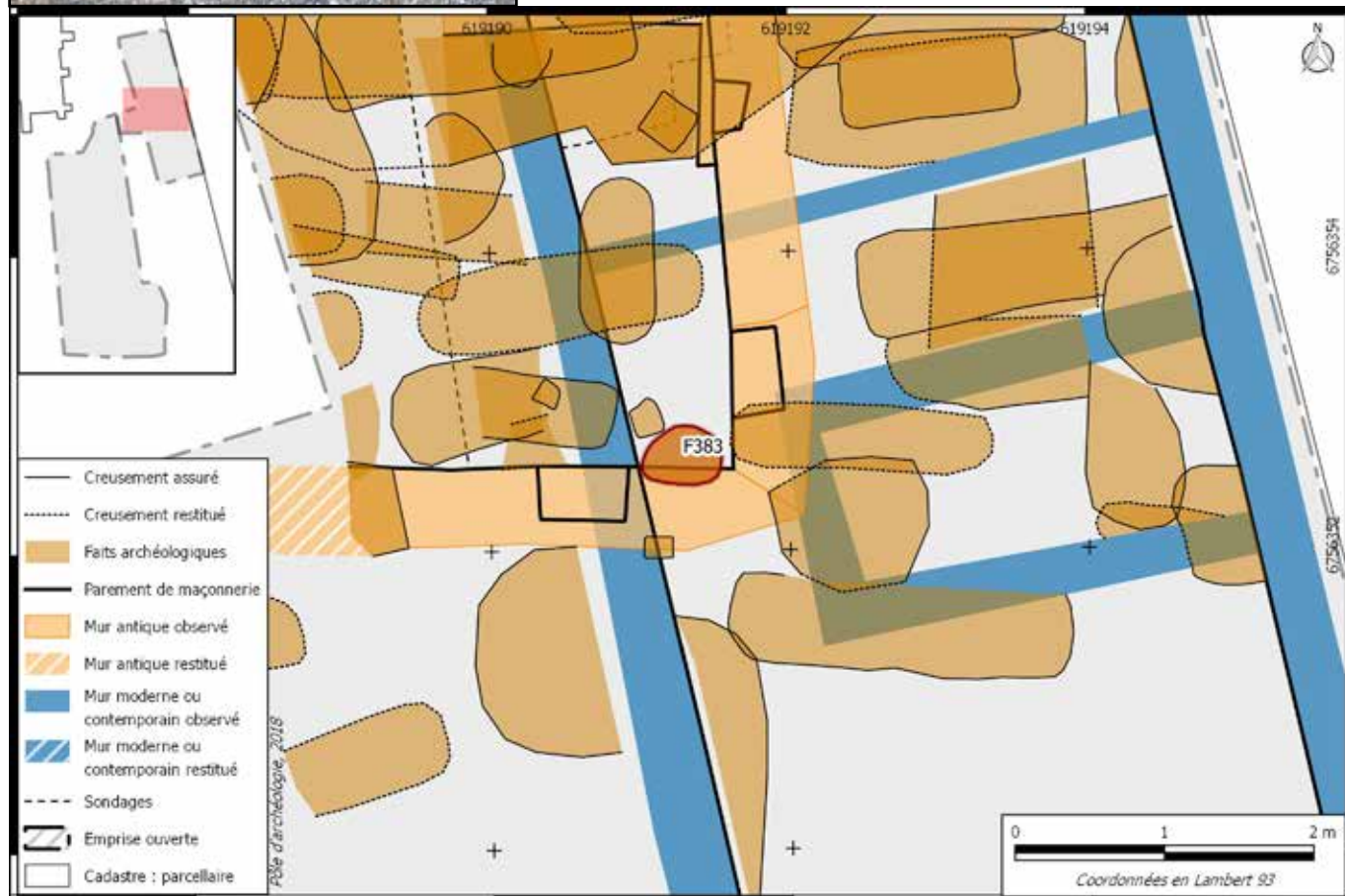
Sur fait : ; Sous fait : ; Egal fait :

Description :

Probable trou de poteau ovale situé à l'angle sud-est de la cave ST30. Le fond est approximativement plat, les parois verticales au sud, plus obliques au nord. Cet aménagement est comblé par le niveau d'occupation US 3300.



Vue générale de F383 fouillé (Cliché : C. Millereux, Pôle d'archéologie)



FAIT N° 384

N° ensemble : 30

Zone : 3

Minute n° 64, 67

Phase : 6

Période : 2

Identification : trou de poteau

Datation : Seconde moitié du IIe s. - première moitié du IIIe s.

Dimensions en m : L. 0,29 ; l. 0,29 ; prof. 0,06.

US : 3308

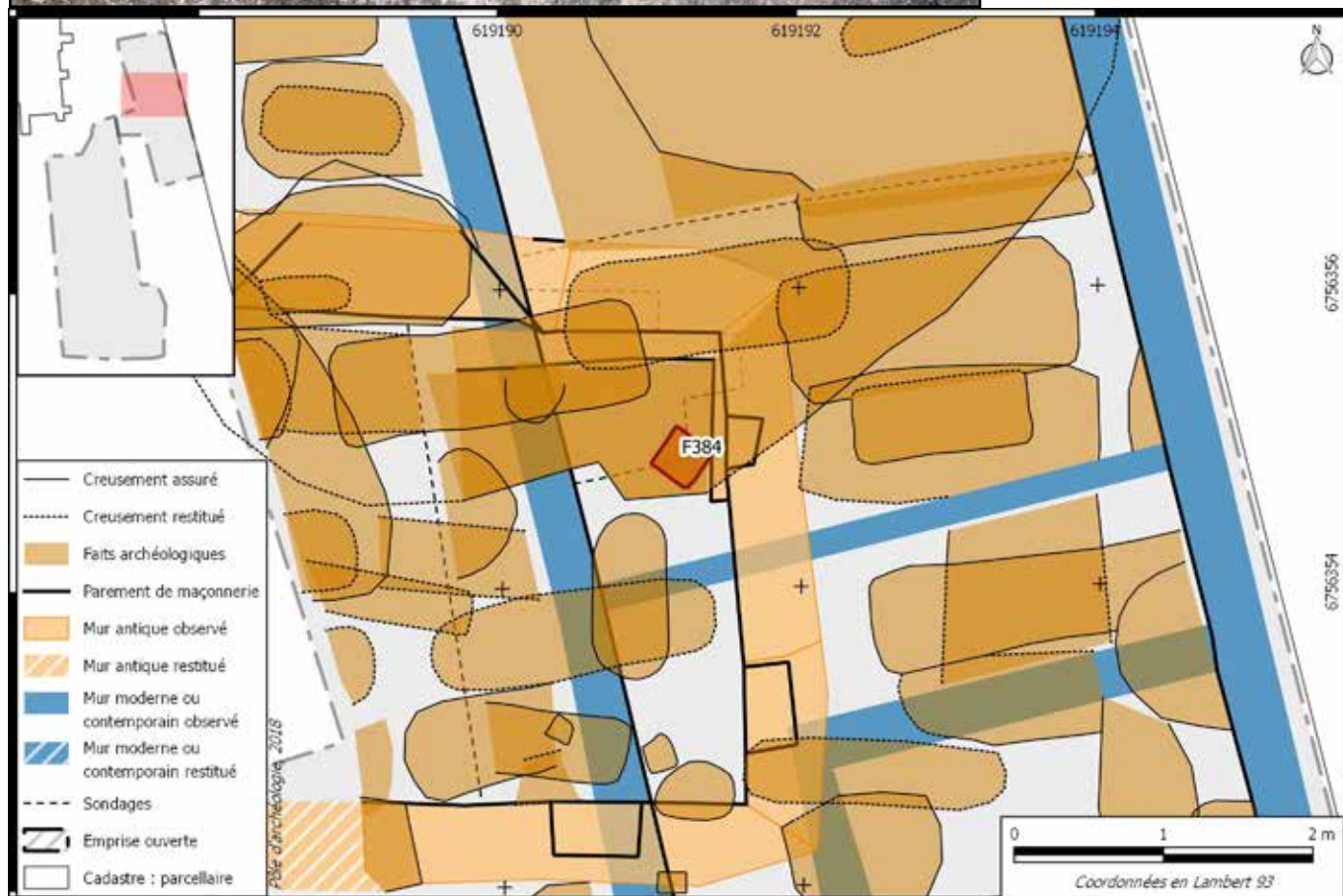
Sur fait : ; Sous fait : ; Egal fait :

Description :

Trou de poteau quadrangulaire situé dans la partie nord-est de la cave ST30. Très arasé, il n'est conservé que sur 5 cm de profondeur et est comblé par le niveau d'occupation US 3300.



Vue générale de F384 fouillé
(Cliché : C. Millereux, Pôle d'archéologie)



FAIT N° 385

N° ensemble : 30

Zone : 3

Minute n° 64, 68, 69, 75

Phase : 6

Période : 2

Identification : fosse

Datation : Seconde moitié du IIe s. - première moitié du IIIe s.

Dimensions en m : L. 0,95 ; l. 0,48 ;

US : 3329, 3309

Sur fait : ; Sous fait : 381 ; Egal fait :

Description :

Creusement de forme ovale de 0,48 m de largeur et observé sur une longueur minimale de 0,95 m. Il est approximativement perpendiculaire à F380. Il est recoupé par le trou de poteau F382. Les parois sont sub-verticales et le fond plat. La fosse est comblée par un limon argileux brun foncé assez meuble et homogène avec un petit lit de galets observé au niveau de la coupe ouest de la cave. À l'angle nord-est, mise au jour d'une concentration de clous de chaussure et un fragment de semelle minéralisé. La fonction de cette fosse reste indéterminée mais est sans doute liée à l'occupation de la cave ST30.



FAIT N° 386

Identification : sépulture

Datation : 14C 242-386

Dimensions en m : L. 0,61 ; l. 0,61 ; prof. 0,35.

US : 3292, 3293, 3294

Zone : 3

Minute n°

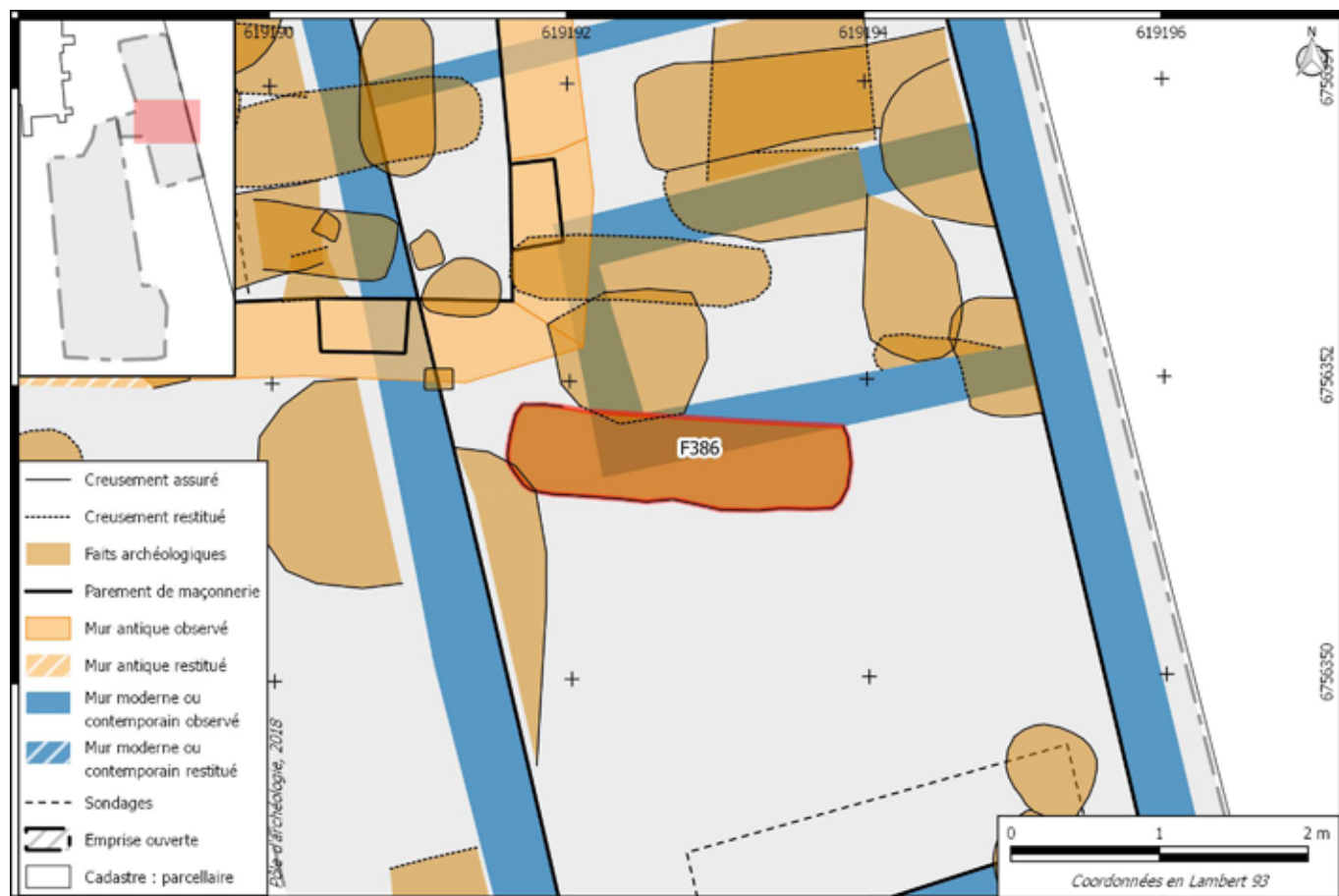
Phase : 10

Période : 3

Sur fait : ; Sous fait : ; Egal fait :

Description :

Sépulture située au sud-est de la cave ST30, largement recoupée par la branche sud de la fondation F366. Le creusement de la fosse est rectangulaire, très allongé, aux coins arrondis à l'est et plus aigus à l'ouest. Ses dimensions sont : 2,23 m de longueur, 0,61 m de largeur et 0,35 m de profondeur. L'individu inhumé est un adulte, allongé sur le dos, orienté est-ouest, tête à l'ouest. La fosse a été comblée avec un sédiment argilo-sableux, brun, hétérogène, meuble, avec des poches d'argile jaune (substrat), de nombreuses micro-inclusions calcaires, de la céramique. Des clous de cercueil en place ont été identifiés.



Sexe : Féminin

Age au décès : [20-∞] ans

Particularités / pathologies :

RAS

Etat bucco-dentaire très mauvais.

Espace de décomposition : Colmaté ?

Clous : Au moins 4 clous en place, une dizaine dans le comblement

Traces de bois : -

Architecture funéraire :

Contenant rigide : Cercueil

Contenant souple : -

Taphonomie :

Bonne conservation générale des articulations, patella droite et BCF en position d'équilibre, quelques MTC de la main droite en connexion en dehors du VIC mais absence d'éléments concluants (mandibule ouverte à cause de l'écoulement des jus de putréfaction ?) → espace de décomposition colmaté probable.

Présence de clous en place → présence d'un contenant en bois.

Clous positionnés pointe vers le haut au niveau du fond de fosse → cercueil.



Vue générale de la sépulture F386 (Cliché : L. Ziegler, Pôle d'archéologie)



Vue vers l'ouest de la sépulture F386
(Cliché : L. Ziegler, Pôle d'archéologie)

FAIT N° 387

N° ensemble :

Zone : 3

Minute n° 79, 80

Identification : maçonnerie

Datation : Contemporain ?

Dimensions en m :

Phase : 17

Période : 5

US : 3024, 3312

Sur fait : 391, 301, 305 ; Sous fait : ; Egal fait :

Description :

Aménagement contemporain (ou plus ancien ?) visible dans l'angle nord-ouest de la zone 3, en sommet de coupe. Inclut la construction d'un mur en moellons liés par du mortier orangé. Non fouillé



Partie nord de la coupe occidentale de la zone 3. Le mur F387 se situe à l'extrémité nord (Cliché : L. Ziegler, Pôle d'archéologie)

FAIT N° 388

N° ensemble :

Zone : 3

Minute n° 79

Identification : fosse

Datation : VIIe - VIIIe s.

Dimensions en m : prof. 1,10.

Phase : 13

Période : 3

US : 3027, 3310

Sur fait : ; Sous fait : 306 ; Egal fait :

Description :

Fosse visible uniquement en coupe et non en fouille dans l'angle nord-est de la zone 3, recoupée par la fosse F306. Le creusement paraît oblique, et le fond n'est pas conservé en coupe. La profondeur observée est d'environ 1,10 m. Le comblement est constitué d'un sédiment sablo-argileux gris-jaune comportant de nombreuses inclusions de cailloux et graviers. Le mobilier issu de cette fosse permet de la dater des VIIe - VIIIe s.

FAIT N° 389

N° ensemble :

Zone : 3

Minute n°

Phase : 17

Période : 5

Identification : fosse

Datation : Contemporain

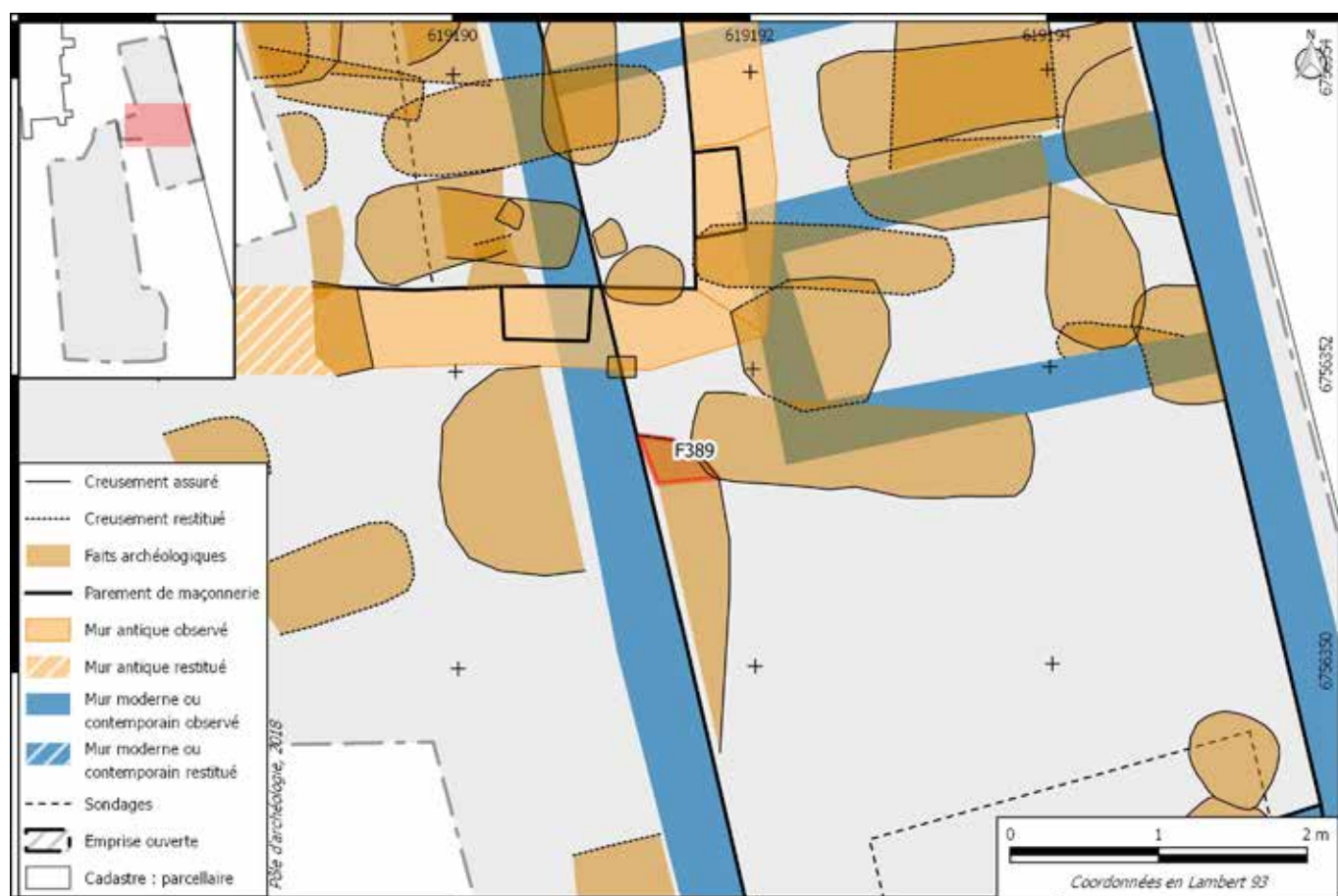
Dimensions en m : L. 0,77 ; l. 0,5 ; prof. 0,24.

US : 3313, 3386

Sur fait : ; Sous fait : ; Egal fait :

Description :

Extrémité orientale d'une fosse recoupée par l'installation du mur 3068. La relation avec la sépulture F386 n'a pas été établie lors de la fouille. Il pourrait s'agir d'une partie de la tranchée de fondation du mur contemporain F317.



FAIT N° 390

N° ensemble : 30

Zone : 3

Minute n° 73, 77

Identification : trou de poteau

Datation : IIe s.

Dimensions en m : L. 0,19 ; l. 0,14 ; prof. 0,63.

Phase : 6

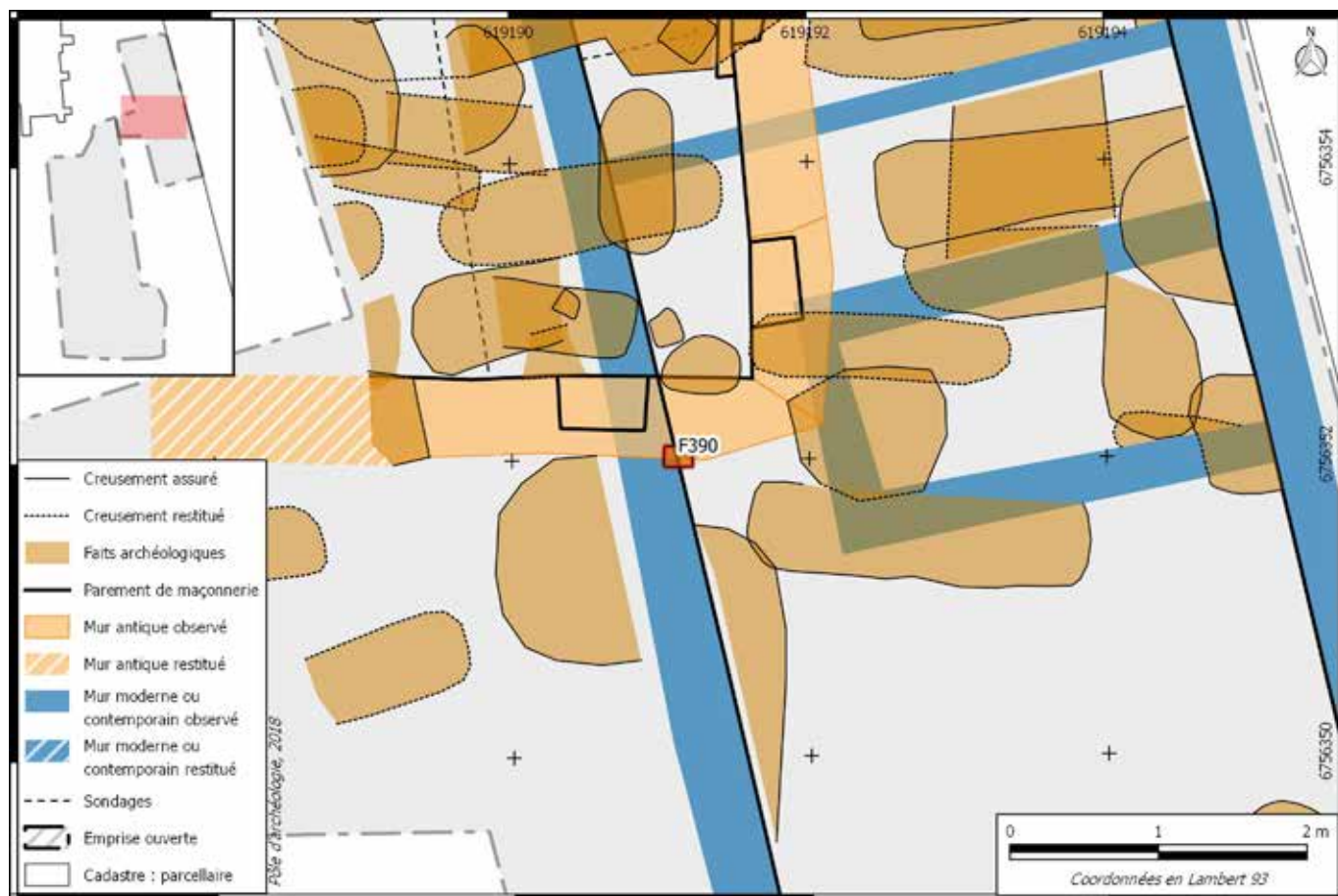
Période : 2


US : 3314, 3315

Sur fait : 373 ; Sous fait : 317 ; Egal fait :

Description :

Aménagement externe du mur sud de la cave, emplacement probable d'une pièce de bois... Il s'agit d'un trou quadrangulaire aménagé à la fois dans la maçonnerie F373 au nord et directement dans le substrat au sud. Il est long de 19 cm (en est-ouest) et large de 14 cm (en nord-sud), pour une profondeur conservée de 63 cm. La partie nord est enduite de mortier lissé (mortier 3242). Dans la partie sud, le substrat est simplement à nu. La profondeur supposée par rapport à l'arase du mur serait d'environ 1,30 m. Le comblement est constitué d'un sédiment limono-argileux brun meuble et aéré, sans mobilier excepté un fragment d'huître.





Trou de poteau F390 aménagé en partie dans la maçonnerie F373, au sud-est de la niche US 3318 (Cliché : C. Millereux, Pôle d'archéologie)

FAIT N° 391

N° ensemble :

Zone : 3

Minute n° 72, 80

Identification : fosse

Datation : Contemporain ?

Dimensions en m : L. 8 ;

Phase : 17

Période : 5

US : 3167, 3319

Sur fait : 345, 392 ; Sous fait : 387 ; Egal fait :

Description :

Grosse perturbation moderne /contemporaine ayant recoupée la partie supérieure des sépultures F353, F348, F345, F347, F312. Elle a été identifiée le long de la coupe ouest de la zone 3 sur au moins 8 m de long, mais potentiellement aussi au delà vers le sud de la zone. Cette perturbation pourrait être liée soit aux travaux de construction du bâtiment sur rue durant le XXe s., soit à sa démolition effectuée juste avant le diagnostic archéologique.

FAIT N° 392

N° ensemble :

Zone : 3

Minute n° 80

Identification : fosse

Datation : Moderne ? Contemporain ?

Phase : 16

Dimensions en m :

Période : 4

US : 3042, 3320

Sur fait : 319, 307 ; Sous fait : 391 ; Egal fait :

Description :

Perturbation située contre la coupe ouest dans l'angle nord-ouest de la zone 3, venue recouper les sarcophages F312 et F311. Le creusement est très irrégulier et est comblé par un sédiment argilo-sableux brun-gris avec fragments de TCA et petits nodules calcaires.

FAIT N° 393

N° ensemble :

Zone : 3

Minute n° 61, 62, 63, 64, 65,
76, 78

Phase : 6

Période : 2

Identification : maçonnerie

Datation : IIe s.

Dimensions en m : L. 3,80 ; l. 0,55 ;

US : 3317, 3322, 3325, 3326, 3328

Sur fait : ; Sous fait : 372 ; Egal fait :

Description :


Premier état du mur oriental de la cave ST30, avant reconstruction partielle. Le mur repose directement sur la marne calcaire dans la moitié sud et possède un ressaut débordant d'une dizaine de centimètres (US 3322) dans la moitié nord à l'emplacement de la fosse d'extraction F329. Le mur est constitué d'assises de petits moellons de calcaire liés par un mortier de chaux blanc/beige. À l'extrémité sud et en lien avec le retour F373, les moellons sont recouverts d'un enduit de mortier de chaux lissé. Une niche de 0,56 m x 0,30 m est installée à environ 1,05 m du sol originel. Cette niche était couverte d'un arc dont seules deux TCA sont conservées au dessus du piédroit sud.





Parement ouest de F372 reconstruit sur le mur F393 (Cliché : C. Millereux, Pôle d'archéologie)

Fondation du mur F393 (Cliché : C. Millereux, Pôle d'archéologie)



Niche US 3317 du mur F393 (Cliché : C. Millereux, Pôle d'archéologie)

FAIT N° 394

Identification : sépulture

Datation : Bas Empire

Dimensions en m : L. 0,82 ; l. 0,82 ; prof. 0,47.

US : 3295, 3296, 3297

Sur fait : 398 ; Sous fait : ; Egal fait :

Zone : 3

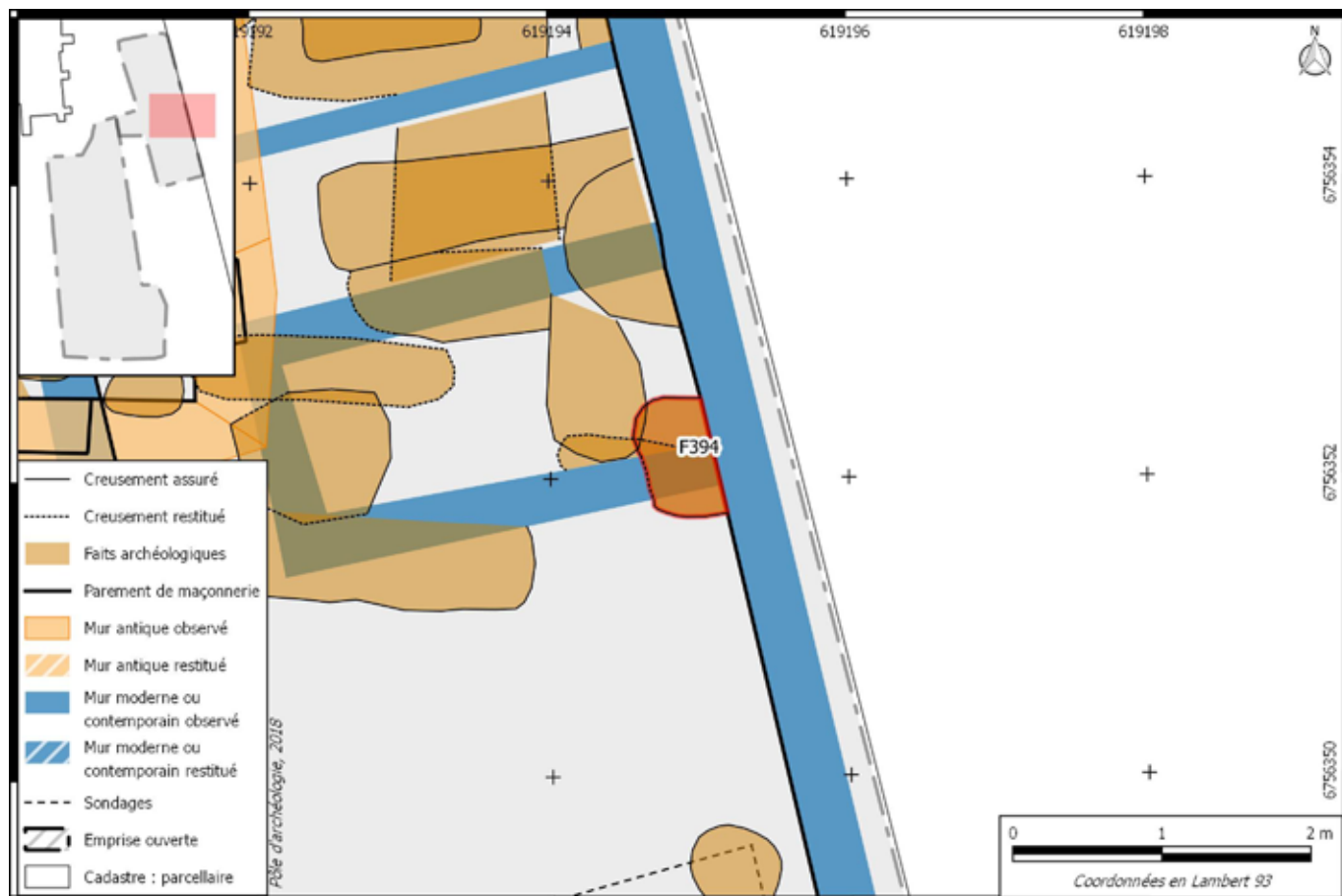
Minute n°

Phase : 9

Période : 3

Description :

Sépulture en limite ouest de la fouille, recoupée en son milieu par F366. Le creusement est probablement rectangulaire avec les coins arrondis (il manque les 3/4 orientaux de la fosse). Ses dimensions observées sont : 0,55 m de longueur, 0,82 m de largeur et 0,47 m de profondeur. L'individu inhumé est un adulte, probablement allongé sur le dos, orienté est-ouest, tête à l'ouest. La fosse a été comblée par un sédiment gris, sablo-argileux, très hétérogène, avec des poches de géol. remanié, de la TCA, de gros blocs calcaires, de la céram, beaucoup de cailloux, et des micro-inclusions : charbons et calcaires. 3 clous en place suggèrent la présence d'un contenant en bois.



Sexe : Indéterminé

Age au décès : [20-∞] ans

Particularités / pathologies :

Légère sur les corps des vertèbres cervicales.

Etat bucco-dentaire très mauvais.

Espace de décomposition : Indéterminé

Clous : 3 clous au niveau de la tête

Traces de bois : -

Architecture funéraire :

Contenant rigide : Contenant en bois

Contenant souple : -

Taphonomie :

Trop peu d'indices taphonomiques pour conclure → espace de décomposition indéterminé.

Présence de 3 clous en place au niveau du BCF → présence d'un contenant en bois.



Vue générale de la sépulture F394 (Cliché : L. Ziegler, Pôle d'archéologie)

FAIT N° 395

Identification : sépulture

Datation : C14 : 260-280 ; 325-420

Dimensions en m : L. 0,44 ; l. 0,44 ; prof. 0,48.

US : 3330, 3331, 3332

Sur fait : ; Sous fait : ; Egal fait : 105

Zone : 3

Minute n°

Phase : 10

Période : 3

Description :

= F105 du diagnostic

Sépulture localisée à l'est de la cave ST30, au sud de l'emprise de diagnostic. Le creusement de la fosse est rectangulaire, aux coins arrondis et aux parois verticales, avec un fond en cuvette. Ses dimensions observées sont : 1,99 m de longueur, 0,44 m de largeur et 0,45 m de profondeur. L'individu inhumé est un adulte, allongé sur le dos, orienté est-ouest, tête à l'ouest. La moitié gauche du squelette a été fouillée et démontée lors du diagnostic. La fosse a été comblée par un sédiment sablo-argileux, brun, très hétérogène, avec beaucoup de céramiques, des micro-inclusions calcaires, quelques éléments de TCA, des charbons, des cailloux, des graviers. De nombreux clous en place indiquent la présence d'un cercueil.



Sexe : Féminin

Age au décès : [20-39] ans

Particularités / pathologies :

Réactions périostées sur le fémur et la fibula droits.

Etat bucco-dentaire inconnu.

Espace de décomposition : Vide ?

Clous : 9 clous dont 4 en place le long de la paroi sud

Traces de bois : -

Architecture funéraire :

Contenant rigide : Cercueil

Contenant souple : -

Taphonomie :

Plusieurs os sortis du VIC et les quelques os de pieds conservés sont en vrac, mais absence d'éléments concluants → espace de décomposition vide probable.

Présence de clous en place → présence d'un contenant en bois.

Clous horizontaux au niveau du fond de fosse → cercueil.



Vue générale de la sépulture F395 (Cliché : L. Ziegler, Pôle d'archéologie)

FAIT N° 396

N° ensemble :

Zone : 3

Minute n°

Phase : 17

Période : 5

Identification : fosse

Datation : Contemporain

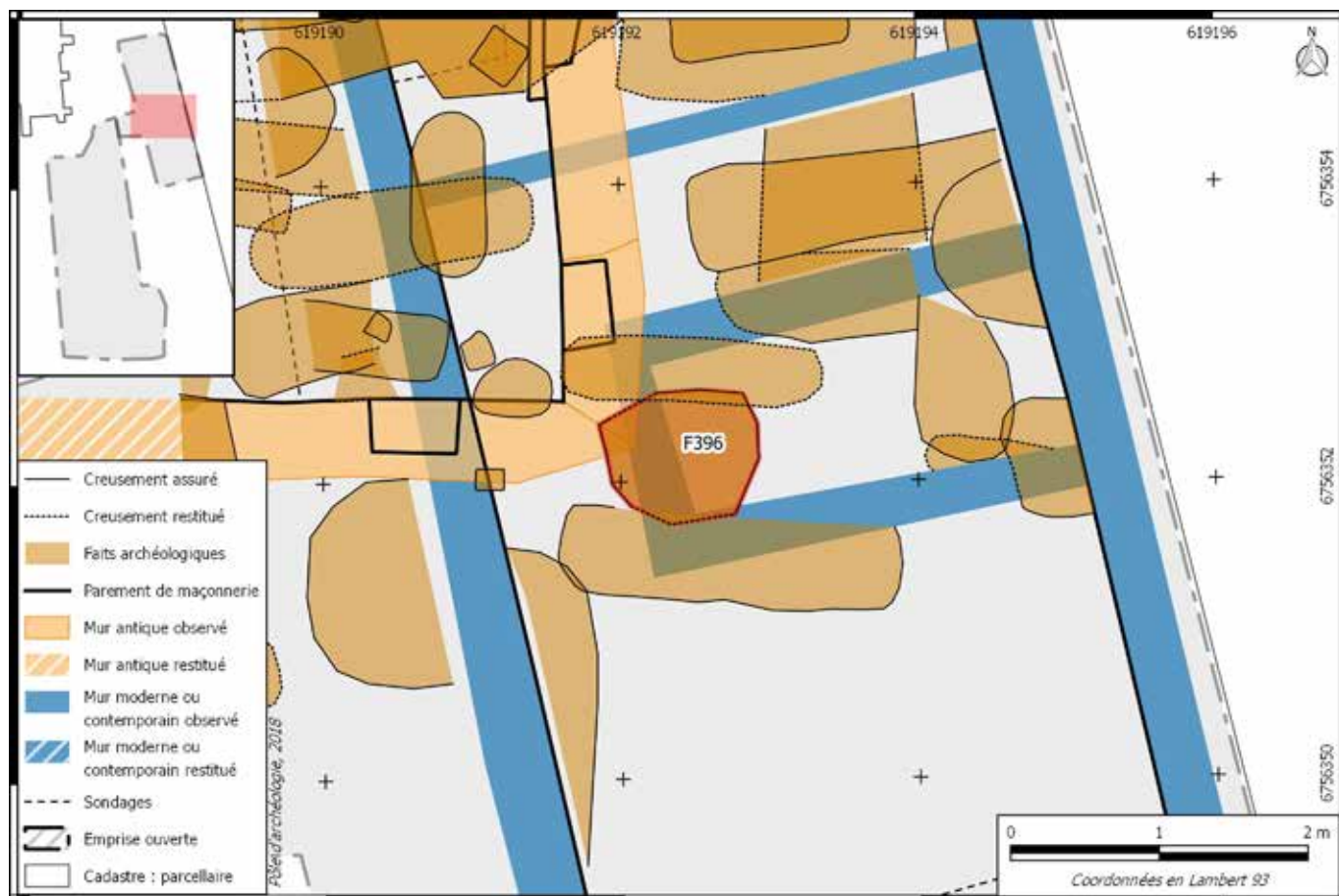
Dimensions en m :

US : 3336, 3337

Sur fait : 364 ; Sous fait : 366 ; Egal fait :

Description :

Fosse contemporaine, sans doute très légèrement antérieure au bâtiment de 1912, de plan approximativement carré aux coins arrondis. Le comblement est très hétérogène avec différents litages noirs, blancs, bruns et beaucoup de matériel du XXe s. : beaucoup de verre, métal, faune (squelette de chat), cuir.



FAIT N° 397

N° ensemble : 30

Zone : 3

Minute n° 61, 62, 63, 64, 65, 75, 78

Phase : 6

Période : 2

Identification : maçonnerie

Datation : Antique

Dimensions en m : L. 1,95 ; l. 0,20 ; prof. 0,80.

US : 3338, 3339

Sur fait : 329, 600 ; Sous fait : 371 ; Egal fait :

Description :

Premier état du mur septentrional de la cave ST30, avant reconstruction. Maçonnerie orientée ouest-est légèrement décalée sur un axe sud-ouest - nord-est par rapport au mur postérieur F371. Elle est composée de moellons calcaire équarris et grossièrement calibrés (15 cm de longueur par la plupart) liés par un mortier gris-beige assez hétérogène avec une granulométrie importante : la charge est composée de cailloux centimétriques, ainsi que des nodules calcaire et de chaux. Il est assez friable mais lisse en surface. Les joints sont beurrant. On compte six assises au total + phénomène de soutirage avec pendage très important vers l'ouest et au moins trois «fissures» visibles. Le mur est installé sur un niveau de marne décaissé et aplani (cf F600). 3338 est chaîné avec le ressaut 3322 du mur F393. Il est perturbé dans sa partie haute par l'installation d'un trou de poteau (F377).





Fondation du mur F397, surplombé par la reconstruction F371 (Cliché : C. Millereux, Pôle d'archéologie)

FAIT N° 398

N° ensemble :

Zone : 3

Minute n°

Phase :

Période :

Identification : annulé

Datation :

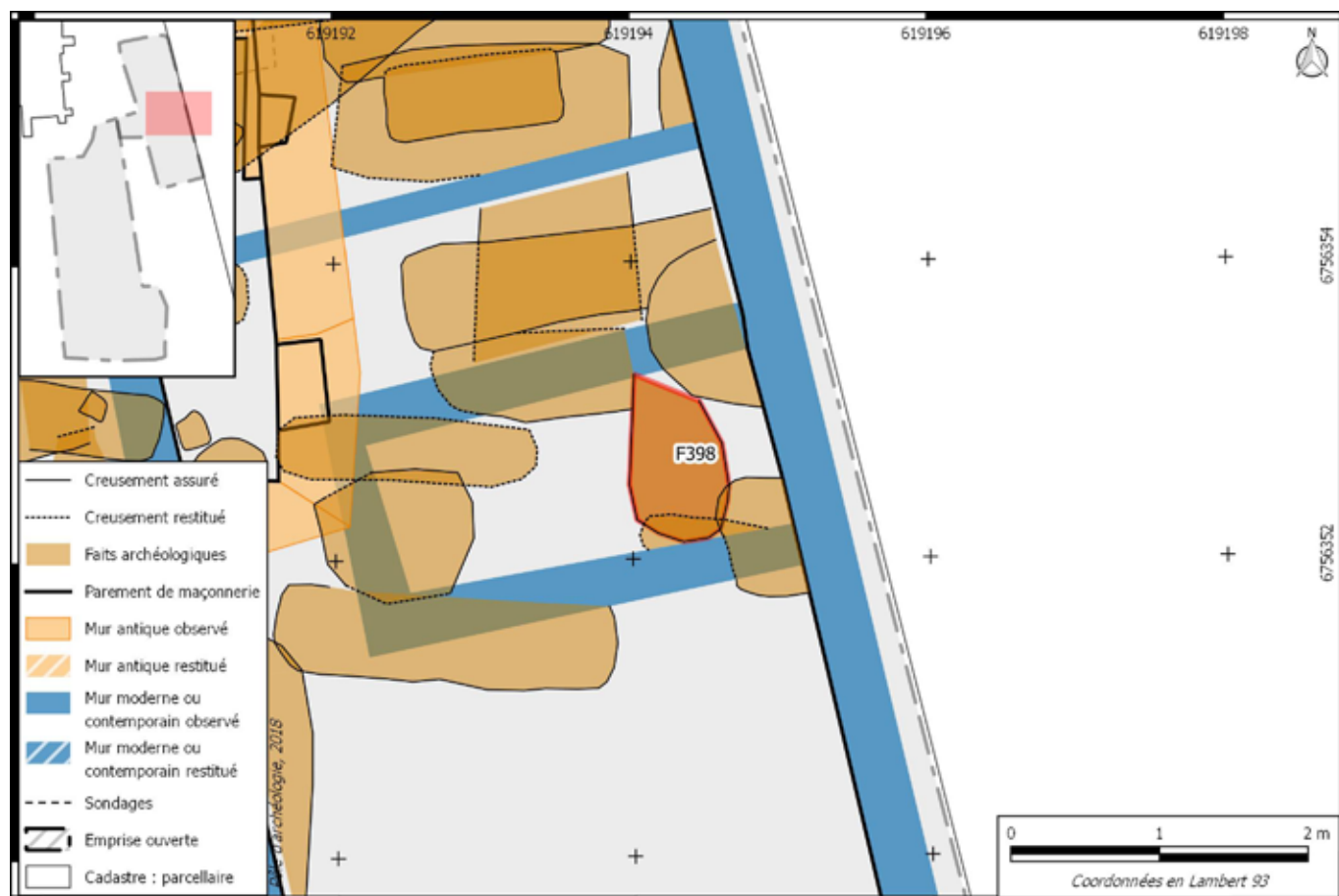
Dimensions en m : L. 1,04 ; l. 0,70 ;

US : 3342, 3343, 3344, 3345

Sur fait : ; Sous fait : 367, 374, 394 ; Egal fait :

Description :

Fait naturel correspondant à un cisaillement du substrat ayant entraîné un effondrement de différentes couches. Ce cisaillement du substrat a eu lieu à une période indéterminée.



FAIT N° 399

N° ensemble : 30

Zone : 3

Minute n° 61, 63, 64, 65, 75, 78

Phase : 6

Période : 2

Identification : tranchée de récupération

Datation : IIe s.

Dimensions en m : prof. 0,36.

US : 3298, 3301, 3302, 3335, 3340, 3347

Sur fait : ; Sous fait : 379, 371 ; Egal fait :

Description :

Tranchée/fosse liée à la récupération du mur septentrional de la cave ST30 F397 lors de la reconstruction du mur F371. La tranchée F399 reprend le creusement de F329 et de F600 avec pour objectif de «nettoyer» ces remblais et d'accéder à la fondation du mur, peut-être dans une optique d'évaluation des dégâts lors de l'affaissement de celui-ci. Cette tranchée et le dérasement du mur F397 sont recouverts par une série de remblais liés à la démolition du mur et à sa reconstruction. Elle entaille l'ancienne tranchée de fondation du mur sur environ 30 cm de profondeur.



Tranchée de récupération F399 liée à la récupération partielle du mur F397 pour la construction du mur F371 (Cliché : C. Millereux, Pôle d'archéologie)

FAIT N° 400

N° ensemble :

Zone : 4

Minute n° 5, 6, 7, 11, 18, 19, 21

Phase : 17

Période : 5

Identification : fosse

Datation :

Dimensions en m : L. 2,5 ; l. 1,8 ;

US : 4068, 4069

Sur fait : ; Sous fait : ; Egal fait :

Description :

Grande fosse contemporaine de plan ovale et parois sub-verticales, d'environ 1,80 m de largeur pour 2,50 m de longueur. La cote d'apparition est de 105,74 m NGF (environ). Le fond n'est pas atteint. Présente un comblement (US 4069) composé d'un remblai de démolition. Cette fosse vient couper le cellier (ST 41) dans sa partie centrale et est vraisemblablement liée à l'installation des longrines (F403 et F405) du bâtiment contemporain (années 70).





Grande fosse contemporaine liée à la récupération d'un support de longrines du bâtiment ouest (Cliché : J. Courtois, Pôle d'archéologie)

FAIT N° 401

N° ensemble :

Zone : 4

Minute n°

Phase : 17

Période : 5

Identification : puits

Datation : Contemporain ?

Dimensions en m : diam. 1,65 ;

US : 4425, 4426, 4427

Sur fait : ; Sous fait : ; Egal fait :

Description :

Puits circulaire maçonné situé au nord de la zone 4. D'un diamètre total de 1,65 m avec une ouverture d'environ 0,90 m, ce puits n'a été que partiellement dégagé. Les parois du puits sont constituées de blocs calcaires de petit et moyen appareil grossièrement équarris, liés par un mortier très sableux pulvérulent. Le comblement est très argileux, brun-gris, compact et homogène. Il n'a pas été fouillé.



FAIT N° 402

N° ensemble :

Zone : 4

Minute n° 25

Identification : fosse

Datation : Moderne ?

Dimensions en m :

Phase : 16

Période : 4

US : 4002, 4193, 4194

Sur fait : 409, 410 ; Sous fait : 474, 473 ; Egal fait :

Description :

Grande fosse probablement moderne. Fosse ou épandage de remblai de démolition mêlé à du mobilier antique. Recouvre d'autres structures probablement antiques. Plan mal cerné pour le moment. On y note la présence de quelques amas d'ossements humains, dont certains bouts encore en connexion : remblaiement avec terre de cimetière comprenant des sépultures assez fraîches. Il s'agit de l'effondrement de la galerie d'une probable carrière ou d'un sondage réalisé à la pelleuse (sondage de vérification mécanique), recomblée avec des matériaux de construction modernes (ardoises, etc.) mélangés avec d'autres d'époque antique.





Comblement d'une grande fosse moderne ou contemporaine avec des litages de remblais archéologiques et de remblais de substrat (Cliché : I. Najera-Marcos, Pôle d'archéologie)

FAIT N° 403

N° ensemble :

Zone : 4

Minute n° 4, 7, 18

Identification : tranchée de réseau

Datation : Contemporain

Dimensions en m : L. 9,50 ; l. 0,50 ;

Phase : 17

Période : 5

US : 4412, 4413

Sur fait : 409 ; Sous fait : ; Egal fait :

Description :

Tranchée d'installation d'une longrine à orientation est-ouest située dans la partie nord de la zone 4, de plan linéaire et profil en U, à parois verticales et fond plat. Celui-ci apparaît autour de la cote 105,40 m NGF. L'unique comblement présent (US 4413) est composé d'un remblai de démolition appartenant à la destruction du bâtiment contemporain pendant les travaux de terrassement. Cette structure vient couper le cellier (ST 41) et la fosse F409. Elle fonctionne de manière synchrone avec F405, et très probablement avec la fosse F400, le tout formant partie de la phase d'installation du bâtiment contemporain des années 70 et de sa destruction.



FAIT N° 404

N° ensemble :

Zone : 4

Minute n°

Phase :

Période :

Identification : tranchée de réseau

Datation : Contemporain

Dimensions en m : L. 28 ; l. 0,45 ;

US :

Sur fait : 423 ; Sous fait : ; Egal fait :

Description :

Tranchée d'installation d'une longrine nord-sud située à l'est de la zone 4, correspondant à la construction du bâtiment dans les années 1970.



FAIT N° 405

N° ensemble :

Zone : 4

Minute n° 7, 12, 17, 19, 21

Identification : tranchée de réseau

Datation : Contemporain

Dimensions en m : L. 26 ; l. 0,50 ;

Phase : 17

Période : 5

US : 4415, 4416

Sur fait : ; Sous fait : ; Egal fait :

Description :

Tranchée d'installation d'une longrine à orientation nord-sud parcourant la partie occidentale de la zone 4. Présente un plan linéaire et profil en U à parois verticales et fond plat. Ce fond apparaît autour de la cote 105,35 m NGF. Un comblement unique (US 4416) est présent, composé d'un remblai de démolition appartenant à la destruction du bâtiment contemporain pendant les travaux de terrassement. Cette tranchée vient couper le cellier (ST41) et fonctionne de manière synchrone avec F403 et très probablement avec la fosse F400, le tout formant partie de l'installation du bâtiment contemporain des années 1970 et de sa destruction.



FAIT N° 406

N° ensemble :

Zone : 4

Minute n°

Phase :

Période :

Identification : tranchée de réseau

Datation : Contemporain

Dimensions en m : L. 10 ; l. 0,50 ;

US :

Sur fait : ; Sous fait : ; Egal fait :

Description :

Tranchée d'installation d'une longrine est-ouest située au centre de la zone 4, correspondant à la construction du bâtiment dans les années 1970.



FAIT N° 407

N° ensemble :

Zone : 4

Minute n° 7

Identification : puits

Datation :

Phase : 13

Dimensions en m :

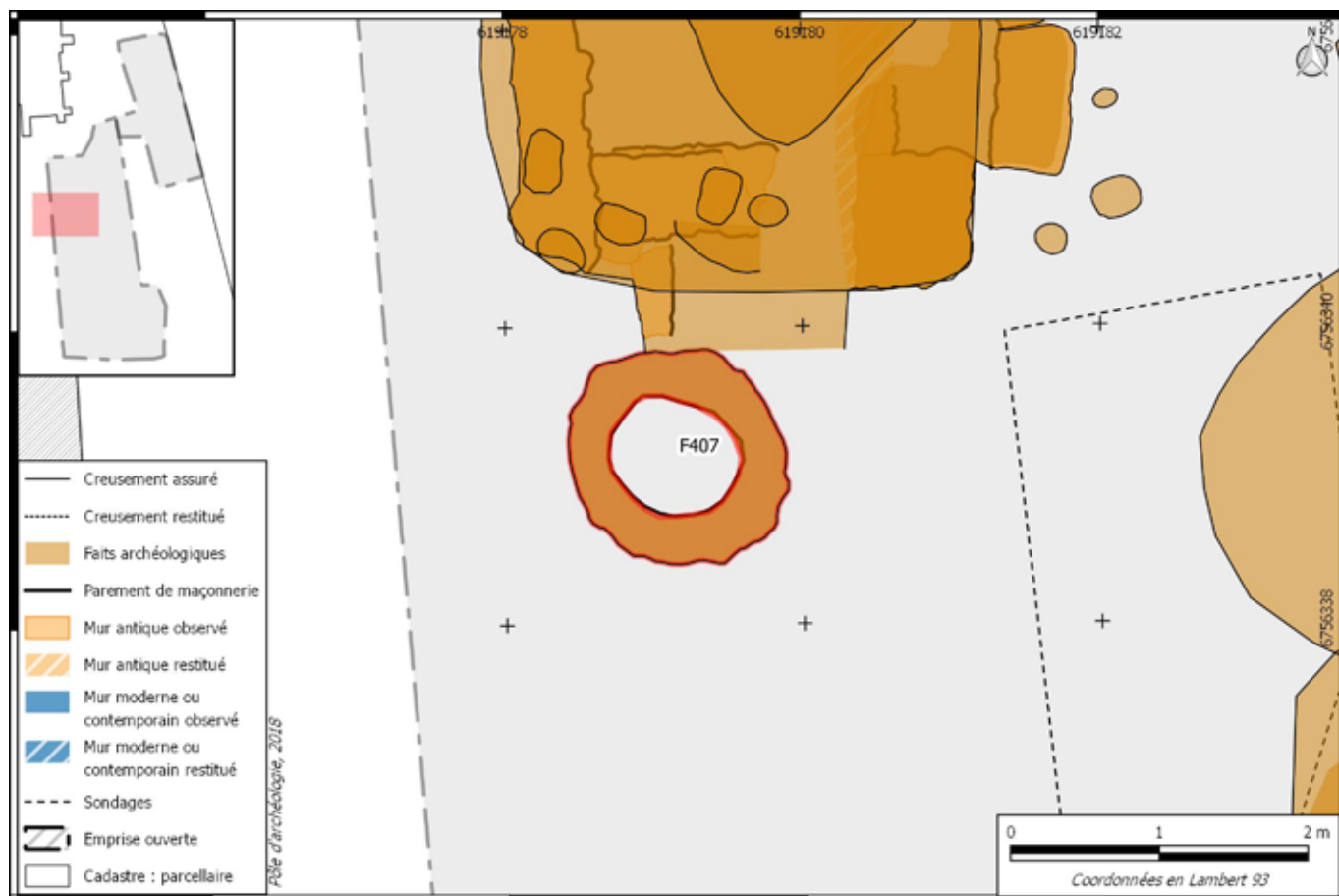
Période : 3

US : 4127, 4128, 4129, 4130, 4400, 4401, 4402, 4403, 4404, 4405, 4406

Sur fait : ; Sous fait : ; Egal fait :

Description :

Puits circulaire au sud du cellier (ST41) apparu à environ 105,65 m NGF. Présente un creusement avec diamètre d'ouverture d'environ 1,47 m et parois verticales mais irrégulières, qui oscillent entre 0,80 m (diamètre interne du parement) et 1,20 m de diamètre maximal. Autour de la cote 96,60 m NGF les parois rétrécissent ostensiblement formant une sorte de goulot, pour s'élargir par la suite jusqu'à 1,20 m. Au fur et à mesure que le fond s'approche, elles rétrécissent à nouveau jusqu'à 0,80-0,90 m. Le fond est plutôt plat et apparaît à la cote de 90,60 m NGF (soit une quinzaine de mètres de profondeur). Le creusement du puits vient percer plusieurs niveaux de terrain naturel, allant de sables jaunes-oranges de diverse granulométrie, jusqu'aux niveaux marneux de nature diverse et composants variables. Présente un cuvelage maçonné en pierre calcaire et blocs de silex d'appareil petit et moyen, grossièrement équarris et liés avec une argile brun foncé. Ce parement est conservé depuis le niveau d'apparition (105,65 m NGF) jusqu'à environ 2 m de profondeur (103,70 m NGF). Cette maçonnerie présente une épaisseur d'environ 0,30 m. Le comblement du puits est composé d'au moins 8 couches massives (US 4406 à 4400 et US 4128) d'épaisseurs très variables, et d'une fine couche de ruissellement (US 4130) entre le parement maçonné et le comblement supérieur. Le comblement supérieur (US 4128), épais d'environ 2 m, est un remblai massif de démolition constitué d'un litage sablo-argileux brun et beige, meuble et hétérogène, qui a fourni surtout des nombreux fragments de TCA avec du mortier de tuileau et quelques céramiques d'époque antique. L'US 4400 correspond aussi à un remblai massif de 0,50 m d'épaisseur, très hétérogène, gris foncé et plus sableux que le précédent. Présente un nombre plus réduit de pierres. Des restes de faune sont présents, ainsi que du mobilier antique (céramique, TCA, enduit peint, etc.) mêlé à du mobilier HMA. L'US 4401 est une



couche très similaire à 4400 mais un peu plus argileuse, d'une épaisseur de 0,80 m (environ) avec la présence de cailloux calcaires plus nombreux. L'US 4402 correspond à un remblai massif des caractéristiques similaires à 4401 mais moins argileux et d'une très grande épaisseur (6,20 m). Présente de nombreux éléments en fer de taille importante et de grands tessons céramiques d'époque antique autour de la cote 97,90 m NGF. Le mobilier (céramique, TCA, verre, faune, petit mobilier, etc.) est d'époque antique. A partir de la cote 96,20 m NGF s'ouvre dans cette couche une cavité de 0,52 m (environ) qui correspond à un affaissement du comblement du puits avec un effet de soutirage, et qui vient affecter aussi au comblement immédiatement inférieur (US 4403). Le comblement 4403 a été identifié comme un remblai massif argilo-sableux gris foncé (plus que l'US 4402), présentant une épaisseur de 1,70 m (environ). Le comblement 4404 correspond aussi à un remblai de démolition massif, d'environ 2 m d'épaisseur, gris et plus hétérogène, avec abondant mortier de tuileau et des traces de chauffe sur les pierres calcaires. A partir de 93,78 m NGF, apparaissent des nodules d'argile jaune. Dès la cote 93,98 m NGF, il devient plus hétérogène, avec des nodules argileux gris et des passes sableuses en alternance avec d'autres plus organiques. Le mobilier semble être d'époque antique. La couche 4405 présente une épaisseur de 0,50 m (entre 91,80 et 92,30 m NGF). Il s'agit d'une couche très argileuse et humide, peut-être du fait des parois de marne assez instables à cette profondeur. Il peut s'agir d'un niveau d'effondrement des parois. Le mobilier (d'époque antique) est moins fragmenté que les couches précédentes. Le premier comblement du puits (US 4406) est constitué d'un remblai de 1,10 m d'épaisseur dont le niveau d'apparition se situe à 91,80 m NGF. Présente des nombreux éclats de marne calcaire et de graviers ainsi qu'un mobilier plus fragmenté et moins nombreux que l'US 4405. Dans la pratique, le fond est constitué quasi exclusivement d'une marne très humide mais sans la présence d'eau. Il est atteint à 90,60 m NGF. En époque antique la nappe phréatique devait être à une cote supérieure.



Sommet du cuvelage et du comblement du puits F407 (Cliché : F. Garrel, Pôle d'archéologie)



Vue zénithale du sommet du cuvelage du puits F407 (Cliché : F. Garrel, Pôle d'archéologie)



Parement du cuvelage du puits F407 (Cliché : F. Garrel, Pôle d'archéologie)

FAIT N° 408

N° ensemble :

Zone : 4

Minute n° 25, 26, 28

Identification : fosse

Datation : Moderne ?

Dimensions en m :

Phase : 16

Période : 4

US : 4005, 4006

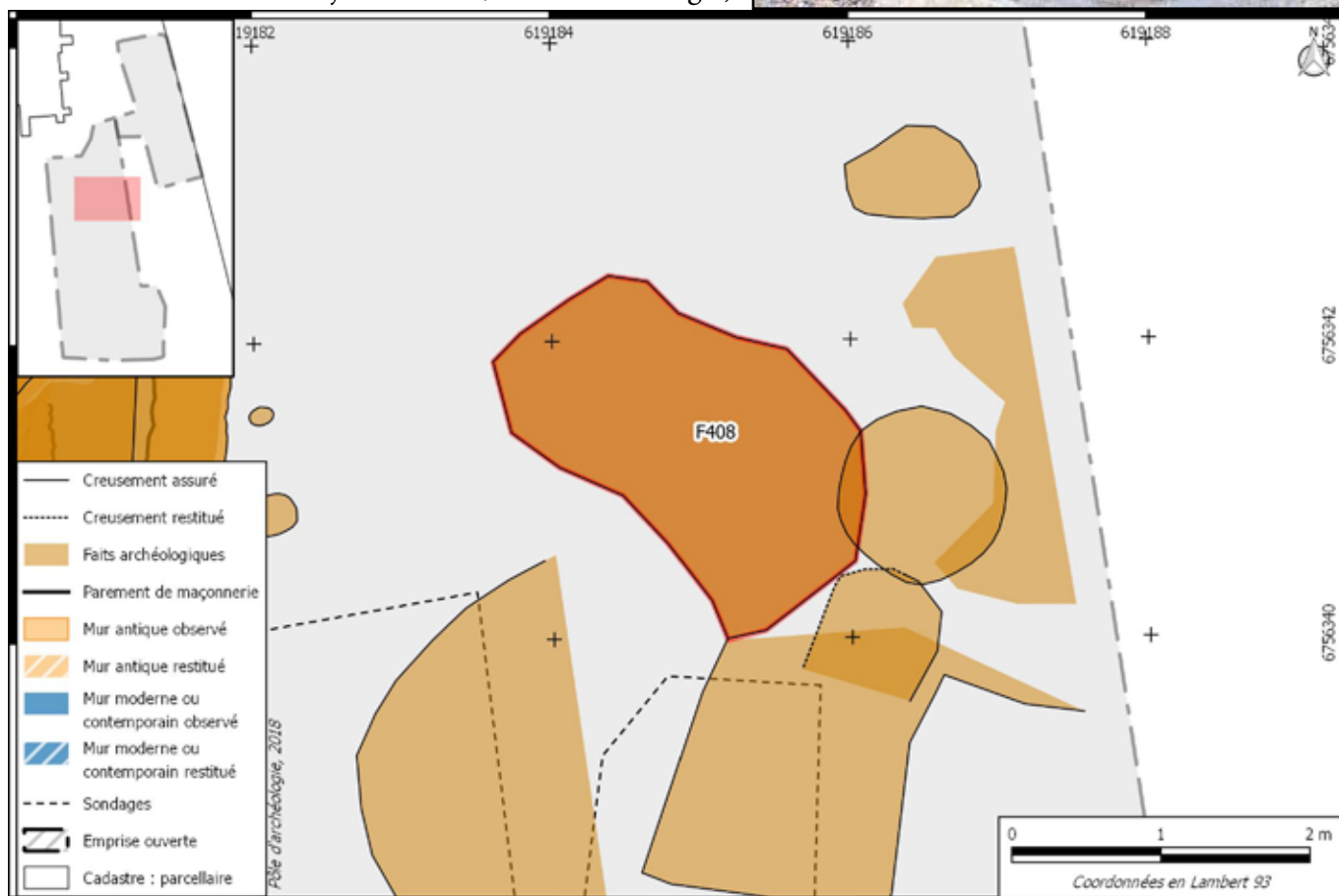
Sur fait : 476 ; Sous fait : 473 ; Egal fait :

Description :

Fosse ovale, comblée de remblai de démolition moderne qui vient couper le puits F476. Parois évasées et fond relativement plat. Comblement très hétérogène avec mobilier très varié, principalement antique mais avec du mobilier moderne aussi (ardoise...).



Coupe méridionale de F408 (Cliché : I. Najera-Marcos, Pôle d'archéologie)



FAIT N° 409

N° ensemble :

Zone : 4

Minute n° 3

Identification : fosse

Datation : Ier ou IIe s. ?

Dimensions en m : L. 0,9 ; l. 0,67 ; prof. 0,06.

Phase : 4

Période : 2

US : 4007, 4008

Sur fait : ; Sous fait : 402, 403 ; Egal fait :

Description :

Fosse au plan approximativement ovale, peu profonde, recouverte par l'US 4003. Les parois sont sub-verticales et le fond plat. Le comblement est argilo-sableux brun sombre assez homogène avec quelques poches de substrat sableux jaune.



Vue générale de la fosse F409 fouillée de moitié (Cliché : J. Courtois, Pôle d'archéologie)



FAIT N° 410

N° ensemble :

Zone : 4

Minute n° 27, 28

Phase : 16

Période : 4

Identification : fosse

Datation : Moderne ?

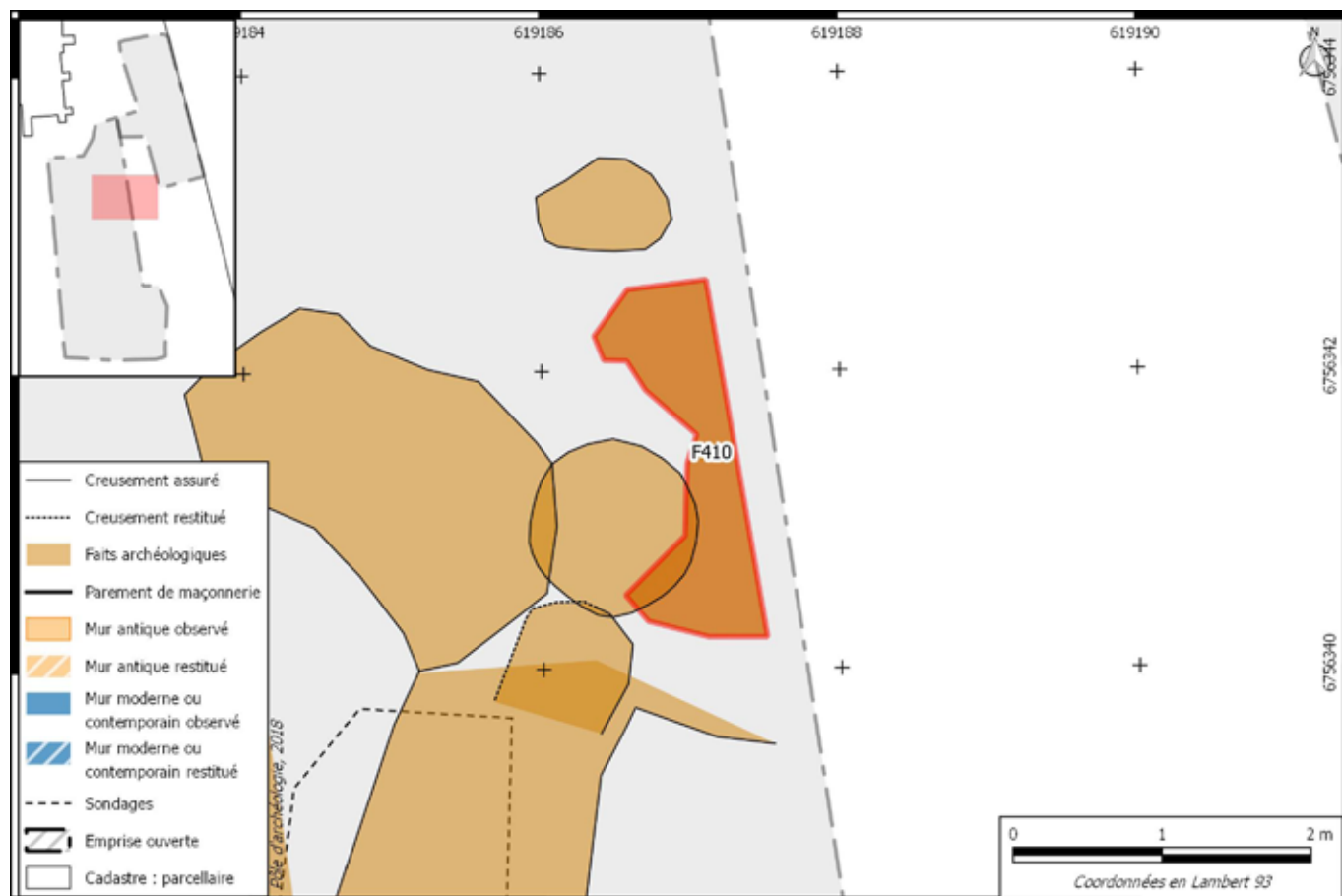
Dimensions en m :

US : 4009, 4206

Sur fait : 476 ; Sous fait : 402 ; Egal fait :

Description :

Fosse de plan irrégulière moderne dont le comblement est constitué de remblai antique mélangé à du moderne. Elle vient couper le puits F476 et pourrait être synchrone de F473. Le comblement est constitué d'une couche sablo-argileuse brune foncée, meuble et très hétérogène, avec nombreuses poches sableuses oranges (TN remanié). Ce comblement est similaire à celui de la fosse F473, mais celui-ci présente de nodules de terre rubéfiée et petits charbons de bois (mm).



FAIT N° 411

N° ensemble :

Zone : 4

Minute n°

Phase : 17

Période : 5

Identification : puits

Datation : Contemporain

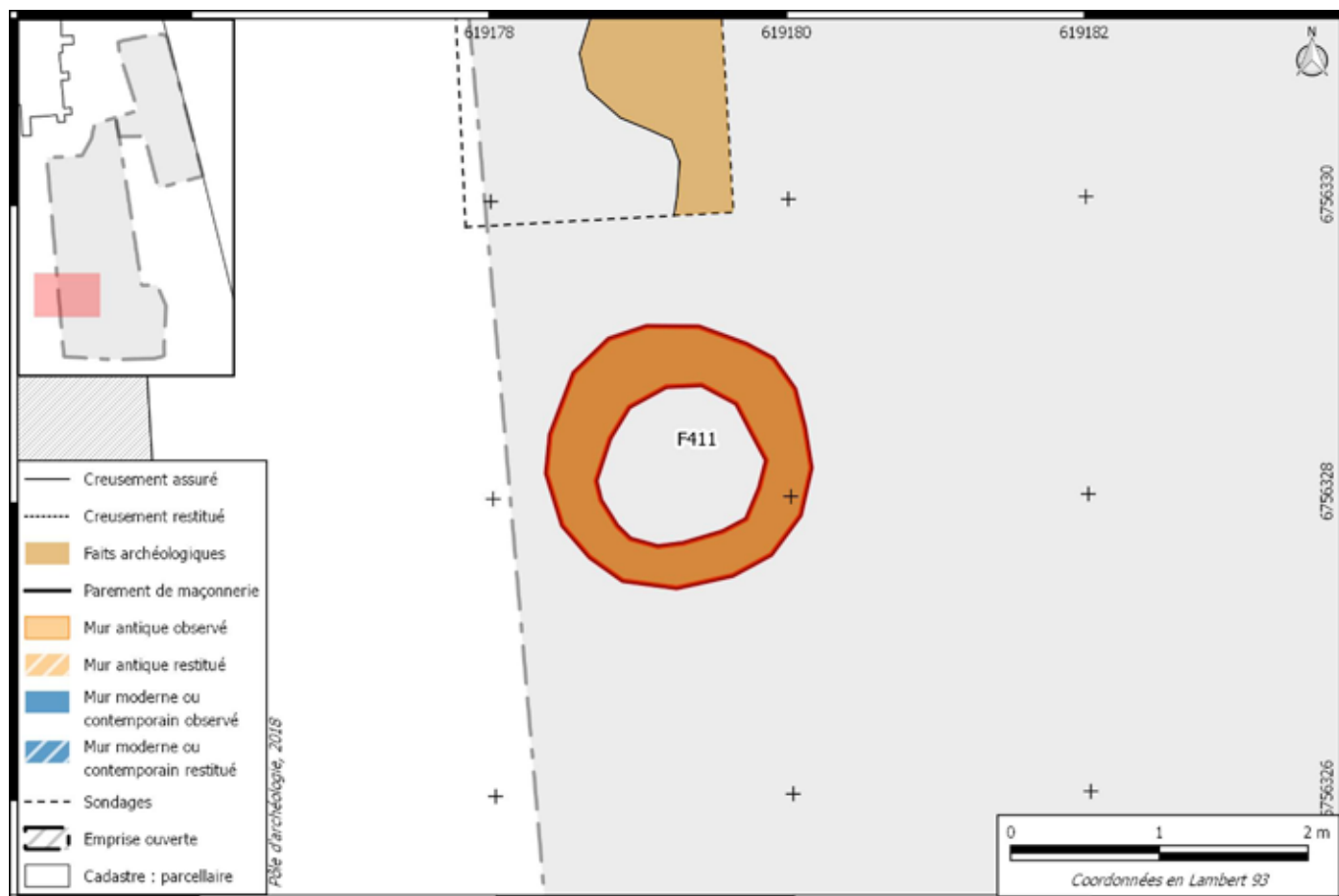
Dimensions en m : diam. 1,76 ;

US : 4084, 4085, 4086

Sur fait : ; Sous fait : 412 ; Egal fait :

Description :

Puits circulaire maçonné situé au sud-ouest de la zone 4, d'un diamètre total de 1,76 m pour une ouverture de 1,10 m. Le cuvelage du puits est constitué de pierres calcaires liées par un mortier très sableux pulvérulent. Le comblement est hétérogène contenant un sédiment sablo-argileux avec petits cailloux calcaires, fragments de ciment etc. Puits non fouillé.



FAIT N° 412

N° ensemble :

Zone : 4

Minute n° 1, 2

Identification : tranchée de fondation

Datation : Contemporain

Dimensions en m :

Phase : 17

Période : 5

US : 4409, 4410, 4411

Sur fait : 411 ; Sous fait : ; Egal fait :

Description :

Grosse fosse avec bloc béton, probable pieu de soutènement du bâtiment des années 1970. Non fouillé.



Coupe sud d'un sondage réalisé dans la fosse contenant le plot de béton (Cliché : J. Courtois, Pôle d'archéologie)



FAIT N° 413

N° ensemble :

Zone : 4

Minute n°

Identification : fosse

Datation : Moderne

Dimensions en m :

Phase : 16

Période : 4

US : 4011, 4012

Sur fait : ; Sous fait : ; Egal fait : 402

Description :

Fosse équivalente à F202 du diagnostic. Moderne ? Sans doute prolongation des fosses F402 et F408. Très hétérogène avec beaucoup de mobilier antique mais aussi des fragments d'ardoise.

FAIT N° 414

N° ensemble : 40

Zone : 4

Minute n° 31, 32, 45, 46, 60

Identification : maçonnerie

Datation : IIe s.

Phase : 5

Dimensions en m : L. 5,84 ; l. 0,57 ; prof. 1,28.

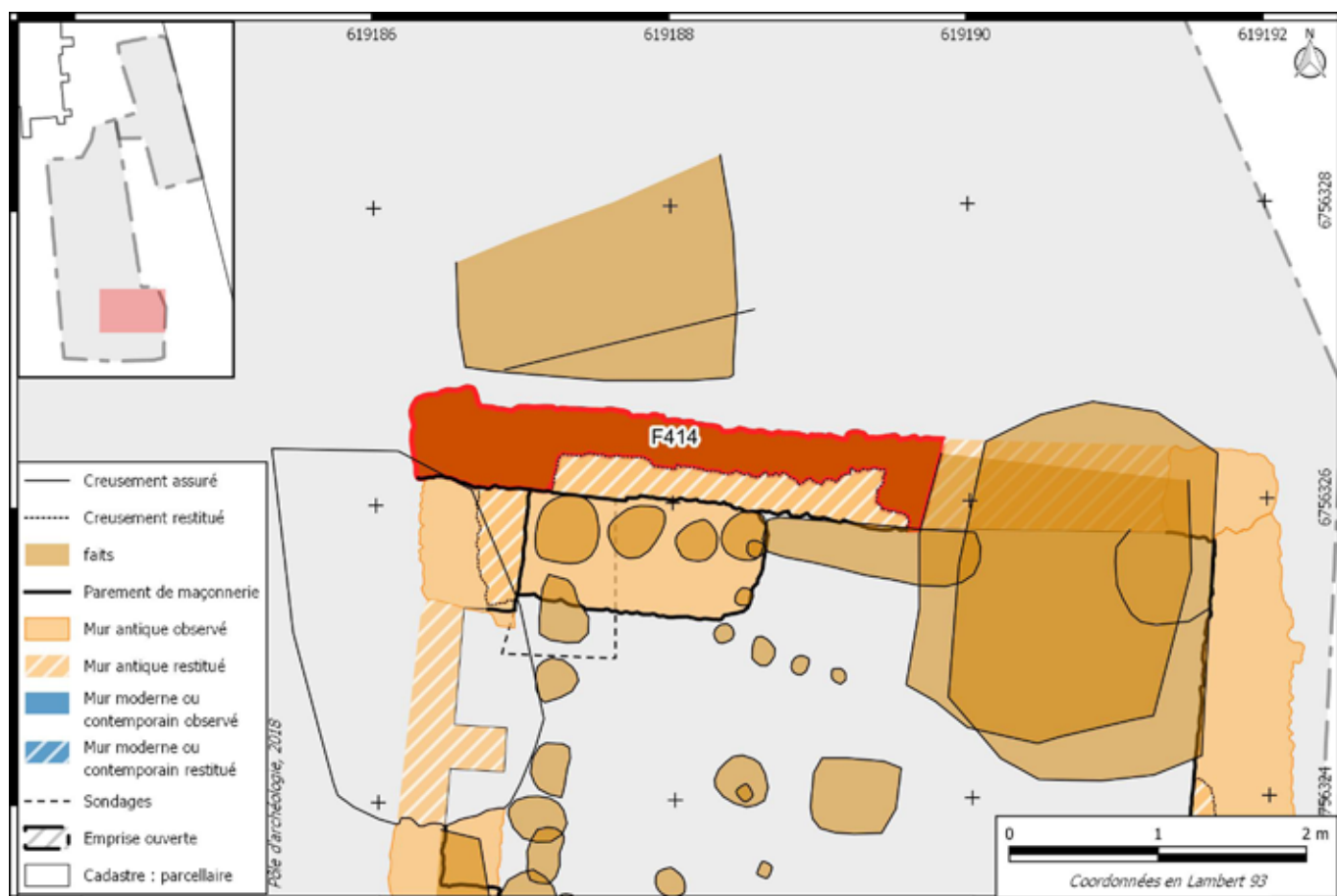
Période : 2


US : 4018, 4211, 4399

Sur fait : ; Sous fait : 475, 509 ; Egal fait :

Description :

Mur est-ouest fermant la cave ST40 au nord. Il est conservé sur une longueur de 3,46 m puis est détruit jusqu'à sa base par deux fosses contemporaines avant d'être de nouveau visible dans l'angle nord-est de la cave. Il est conservé sur une hauteur maximale de 1,28 m. Une partie de son parement est reconstruite dans un second temps (F446). Il est chaîné avec les deux murs retours vers le sud F421 à l'ouest et F442 à l'est. Le parement est constitué d'une succession de six assises de petits moellons calcaires quadrangulaires surmontées de deux assises de TCA liés au mortier jaune.





Vue zénithale de l'arase des murs F414, F421, F422 et F446 (DAO et clichés : J. Courtois, Pôle d'archéologie)

FAIT N° 415

N° ensemble :

Zone : 4

Minute n° 31, 60

Phase : 3

Période : 2

Identification : fosse

Datation : Milieu ou troisième quart du Ier s.

Dimensions en m : L. 1,91 ; l. 1,46 ; prof. 0,26.

US : 4013, 4014, 4015, 4016, 4027, 4028, 4029, 4064

Sur fait : 436 ; Sous fait : 417 ; Egal fait :

Description :

Petite fosse quadrangulaire de 1,90 m de côté est-ouest sur au moins 1,40 m nord-sud. Le fond est plat et les parois semblent verticales. La profondeur conservée ne dépasse pas 30 cm. Le comblement est principalement constitué de couches d'abandon, possibles rejets de foyer. La présence d'un amas de cailloux calcaires contre la paroi sud (US 4014) évoque deux phases d'utilisation dont la seconde pourrait être marquée par l'utilisation de solins de pierres calcaires. Possible cellier ou atelier daté par la céramique du milieu du Ier s. de notre ère voire du troisième quart de ce siècle.





Vue générale de F415 en cours de fouille (Cliché : C. Millereux, Pôle d'archéologie)

FAIT N° 416

N° ensemble :

Zone : 4

Minute n° 34

Phase : 17

Période : 5

Identification : tranchée de réseau

Datation : Contemporain

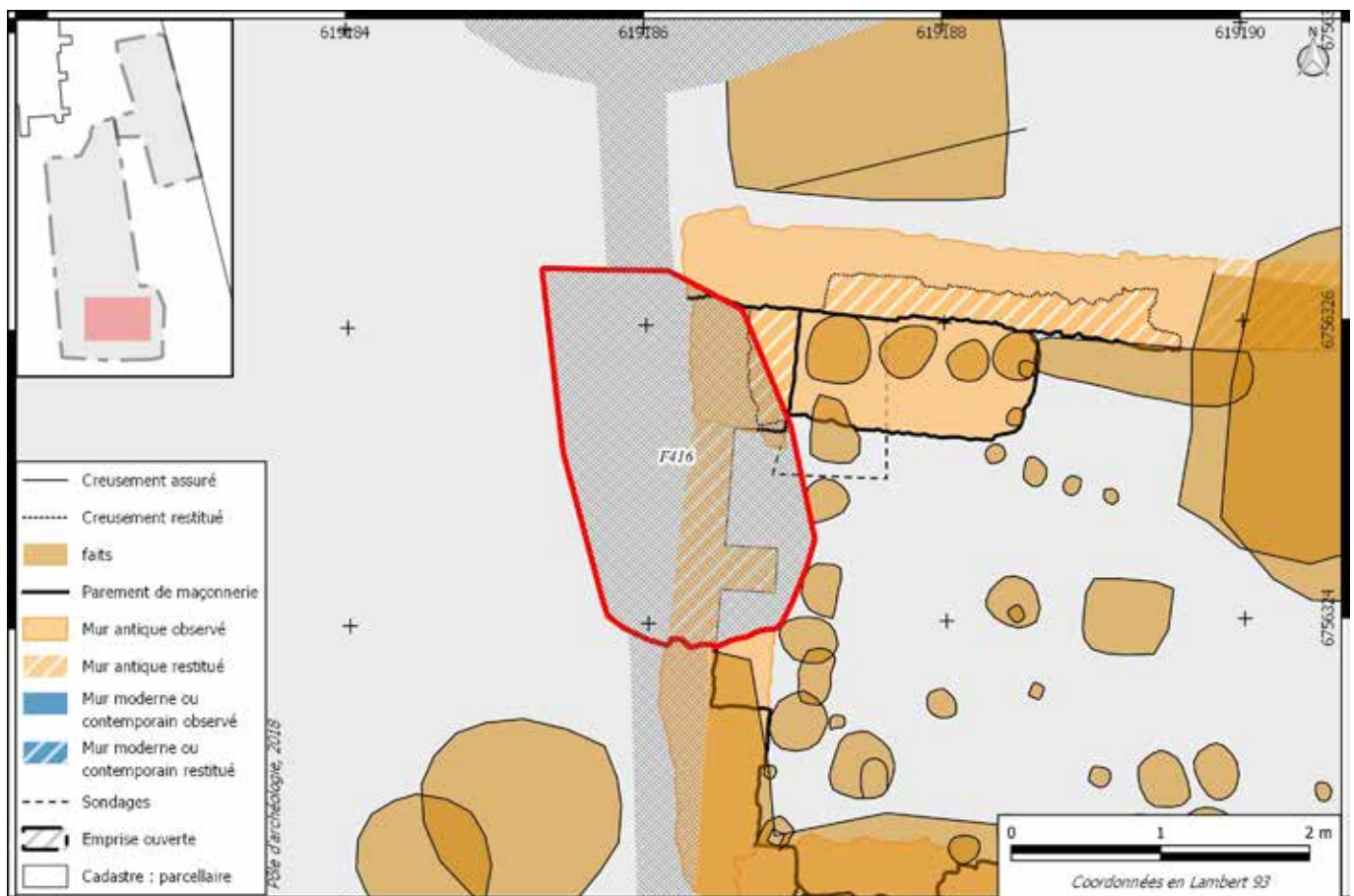
Dimensions en m : diam. 1,20 ;

US : 4419, 4420, 4421

Sur fait : ; Sous fait : ; Egal fait : 412

Description :

Emplacement d'un pieu de béton qui perce le mur F414 de la cave ST40. Ce plot béton, qui n'a pas été démonté lors de la fouille, supportait les longrines du bâtiments des années 1970.



FAIT N° 417

N° ensemble :

Zone : 4

Minute n° 60

Phase : 17

Période : 5

Identification : tranchée de réseau

Datation : Contemporain

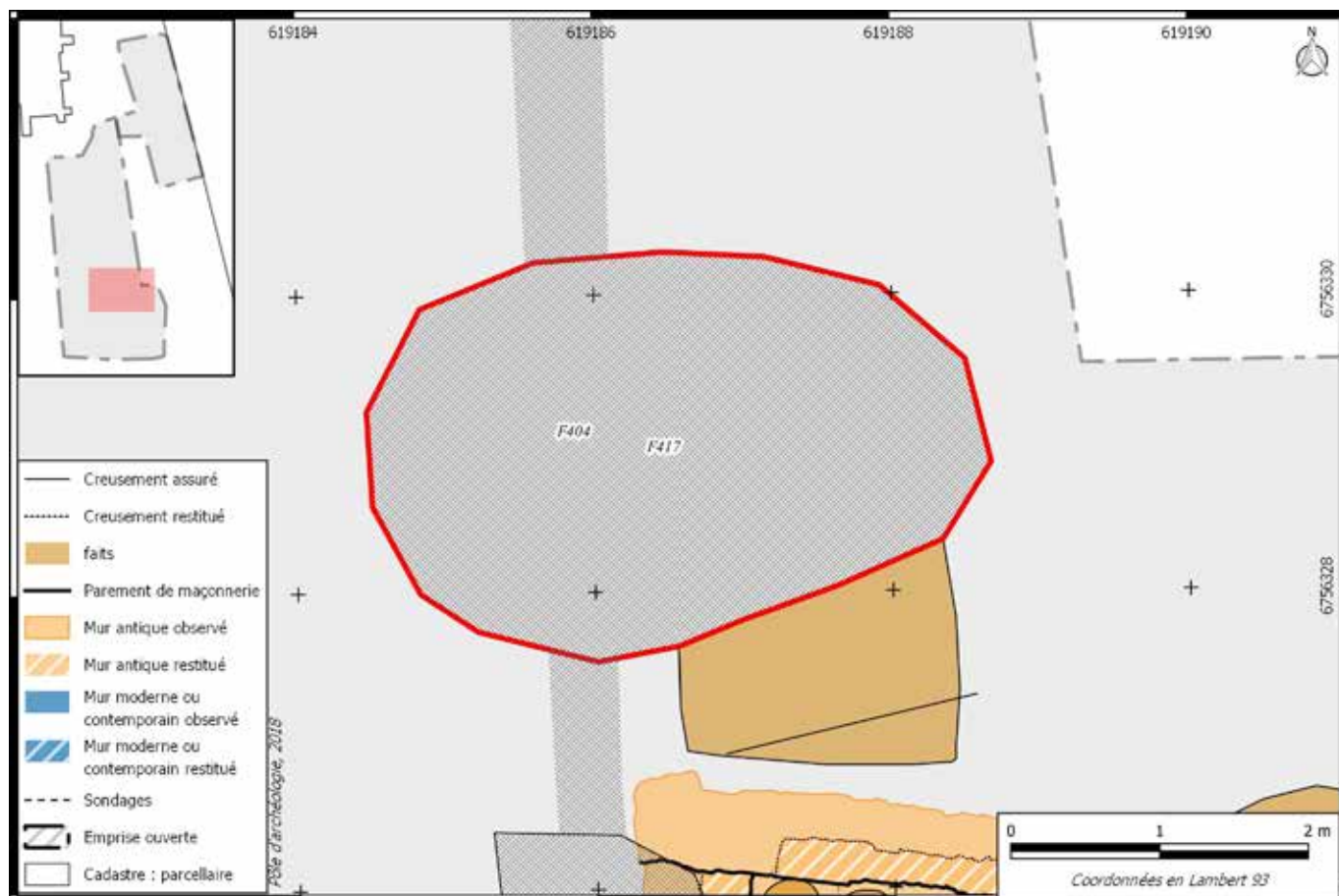
Dimensions en m : diam. + de 2 ;

US : 4070, 4071

Sur fait : 415 ; Sous fait : ; Egal fait : 416, 412, 418

Description :

Vaste fosse au plan indéterminé destiné à accueillir un pieux de béton, qui recoupe au nord la fosse antique F415. Ce plot béton supportait les longrines de fondation du bâtiment des années 1970.



FAIT N° 418

N° ensemble :

Zone : 4

Minute n°

Phase : 17

Période : 5

Identification : tranchée de réseau

Datation : Contemporain

Dimensions en m :

US :

Sur fait : ; Sous fait : ; Egal fait : 412, 416

Description :

Vaste fosse au plan indéterminé destiné à accueillir un pieux de béton, au nord du puits F411. Ce plot béton supportait les longrines de fondation du bâtiment des années 1970.



FAIT N° 419

N° ensemble :

Zone : 4

Minute n° 29

Identification : puits

Datation : Moderne

Phase : 16

Dimensions en m : diam. 1,36 ; prof. 2,10.

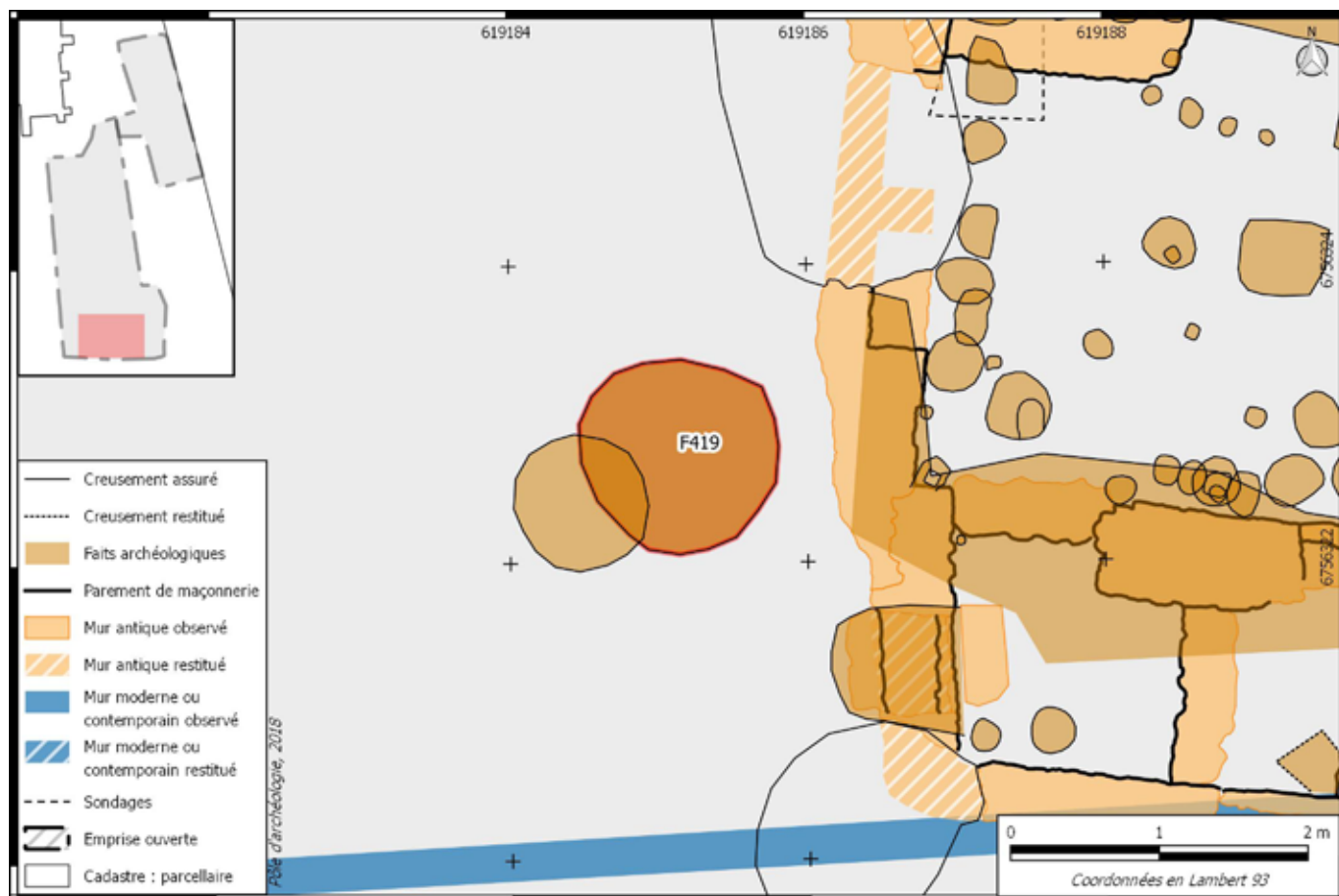
Période : 4

US : 4225, 4226, 4227

Sur fait : ; Sous fait : 479 ; Egal fait :

Description :

Puits circulaire situé à l'extrémité sud de la zone 4, recoupé par F479. Les parois sont verticales, et le fond n'a pas été atteint. Le fond du sondage réalisé à la pelle mécanique a permis d'observer la présence d'une galerie non explorée creusée dans la marne et se dirigeant vers le nord-est. Il s'agit d'un puits d'extraction probablement associé à des carrières sous jacentes, dont la galerie pourrait constituer un reliquat.





Coupe est-ouest de F419 et F479 (Cliché : I. Najera-Marcos, Pôle d'archéologie)

FAIT N° 420

N° ensemble :

Zone : 4

Minute n° 59

Identification : fosse

Datation : haut Moyen Âge ?

Dimensions en m : diam. 1,70 ; prof. 2,20.

Phase : 13

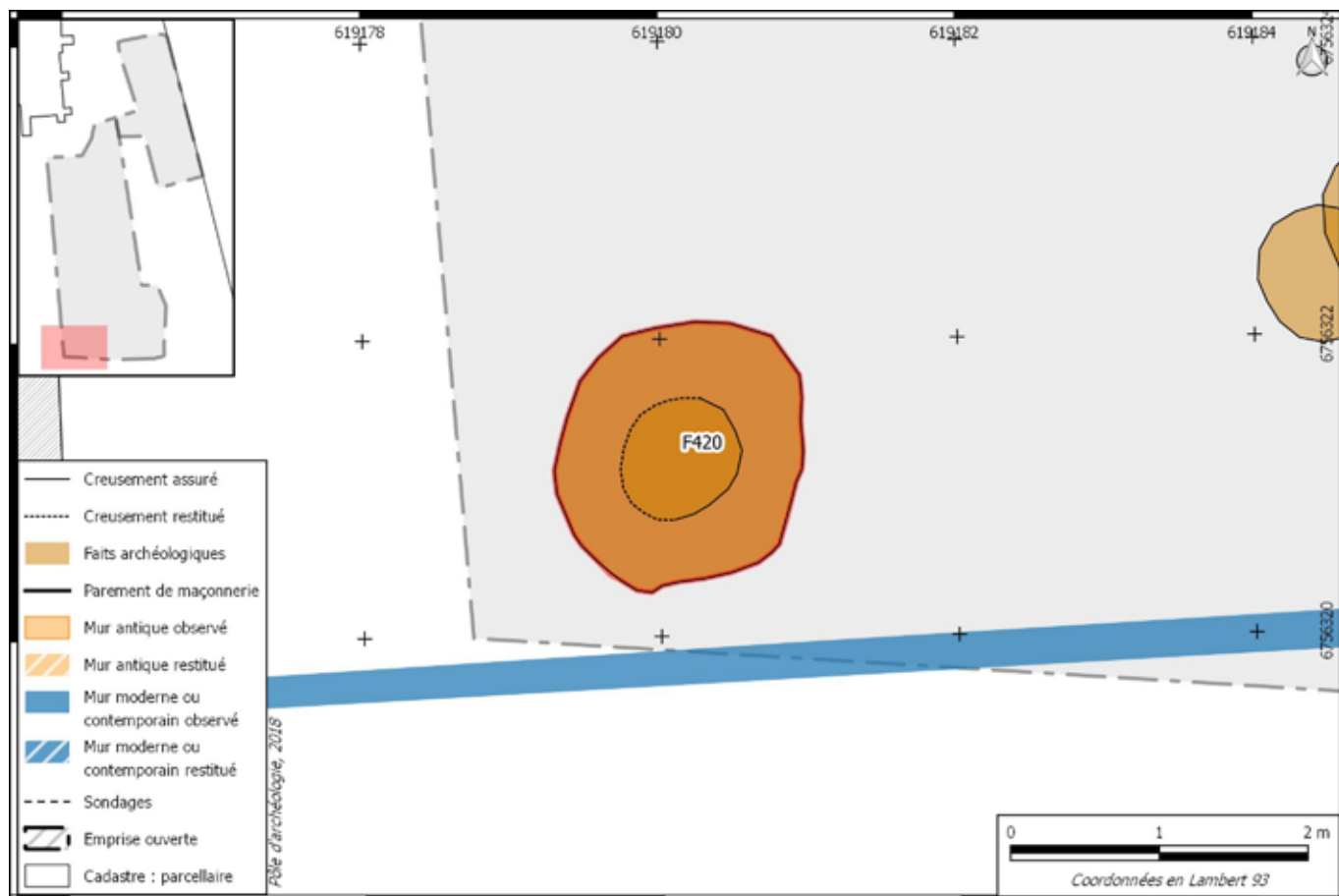
Période : 3

US : 4235, 4236, 4237, 4243, 4386, 4393

Sur fait : 543 ; Sous fait : ; Egal fait :

Description :

Située à l'extrémité sud-ouest de la zone 4. Fosse de récupération (F420) du parement du puits F543. Présente un plan plus ou moins circulaire d'environ 1,65 m de diamètre et une profondeur maximale conservée de 2,25 m (environ). Les parois sont plus ou moins verticales à l'exception de la partie basse au sud (légèrement en sape). À 1,42 m de profondeur s'ouvre une cavité (au fond), probablement du fait d'un phénomène de soutirage produit dans le puits F543. À 4,40 m (au centre de la structure) depuis la surface de décapage (sondés avec une tige métallique) on touche une couche dure (possible bouchon du puits F543). Cette récupération pourrait être médiévale puisque des tessons du haut Moyen Âge ont été trouvés dans la couche US 4243





Vue générale de la récupération F420 du puits F543 en cours de fouille
(Cliché : I. Najera-Marcos, Pôle d'archéologie)



Coupe de la fosse de récupération F420 et du puits F543 (Cliché : I. Najera-Marcos, Pôle d'archéologie)

FAIT N° 421

N° ensemble : 40

Zone : 4

Minute n°

Phase : 5

Période : 2

Identification : maçonnerie

Datation : Antique

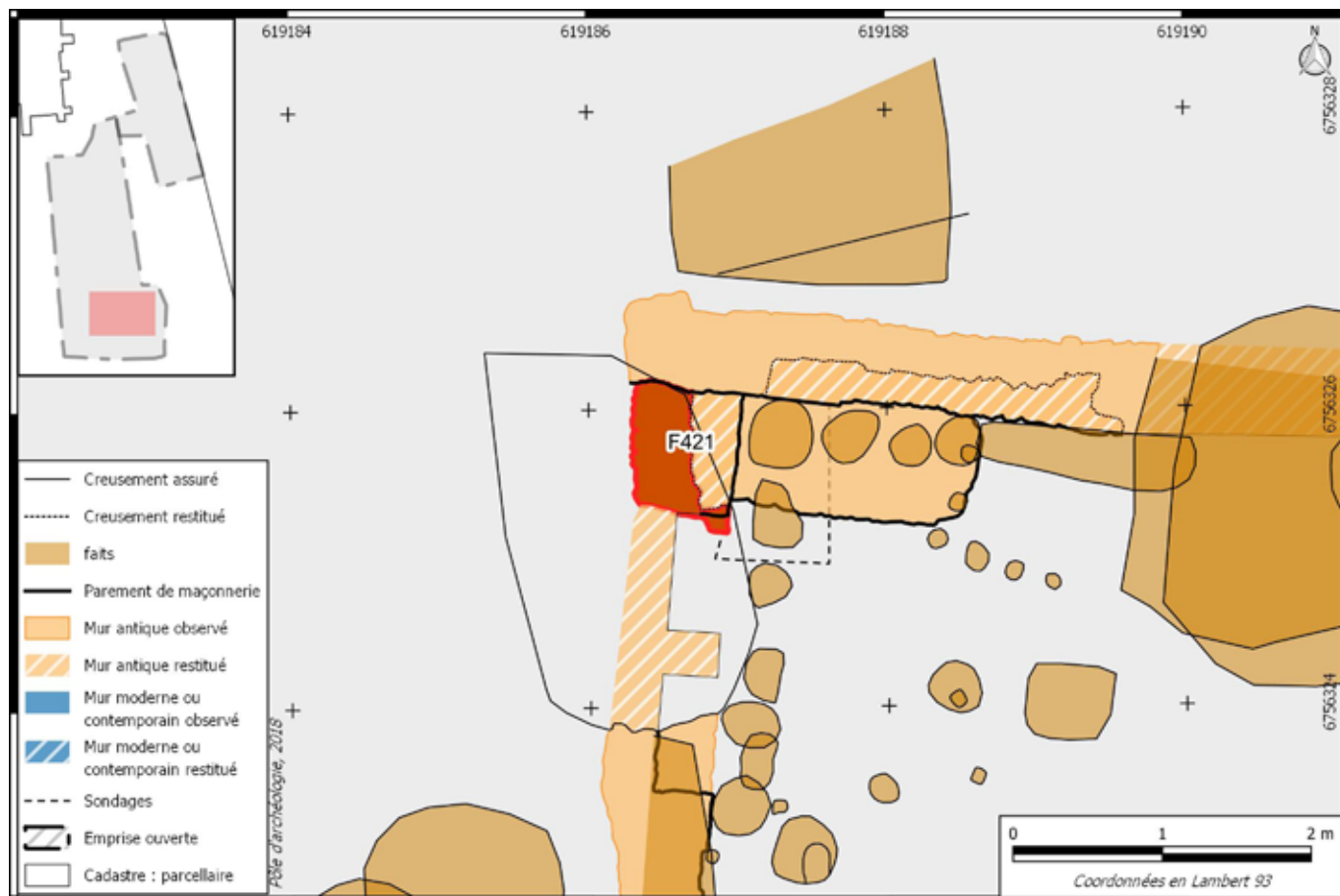
Dimensions en m : L. 0,93 ; l. 0,70 ;


US : 4019

Sur fait : ; Sous fait : 422 ; Egal fait :

Description :

Mur nord-sud fermant la structure ST40 à l'ouest, équivalent du mur F437. Presque 0,70 m de large au nord. Parement classique pour la cave ST40, successions de six assises de moellons calcaires équarris et de deux assises de briques et tuiles en remploi, le tout lié par un mortier jaune de sable et chaux. En partie nord, le parement de ce mur a été entièrement repris par la maçonnerie F422. Juste au sud de cette reprise, un piédroit indique la présence d'une niche murale (US 4163 ?), entièrement détruite le bloc de béton contemporain F416.





Vue zénithale de l'arase des murs F414, F421, F422 et F446 (DAO et clichés : J. Courtois, Pôle d'archéologie)

FAIT N° 422

N° ensemble : 40

Zone : 4

Minute n°

Phase : 5

Période : 2

Identification : maçonnerie

Datation : Antique

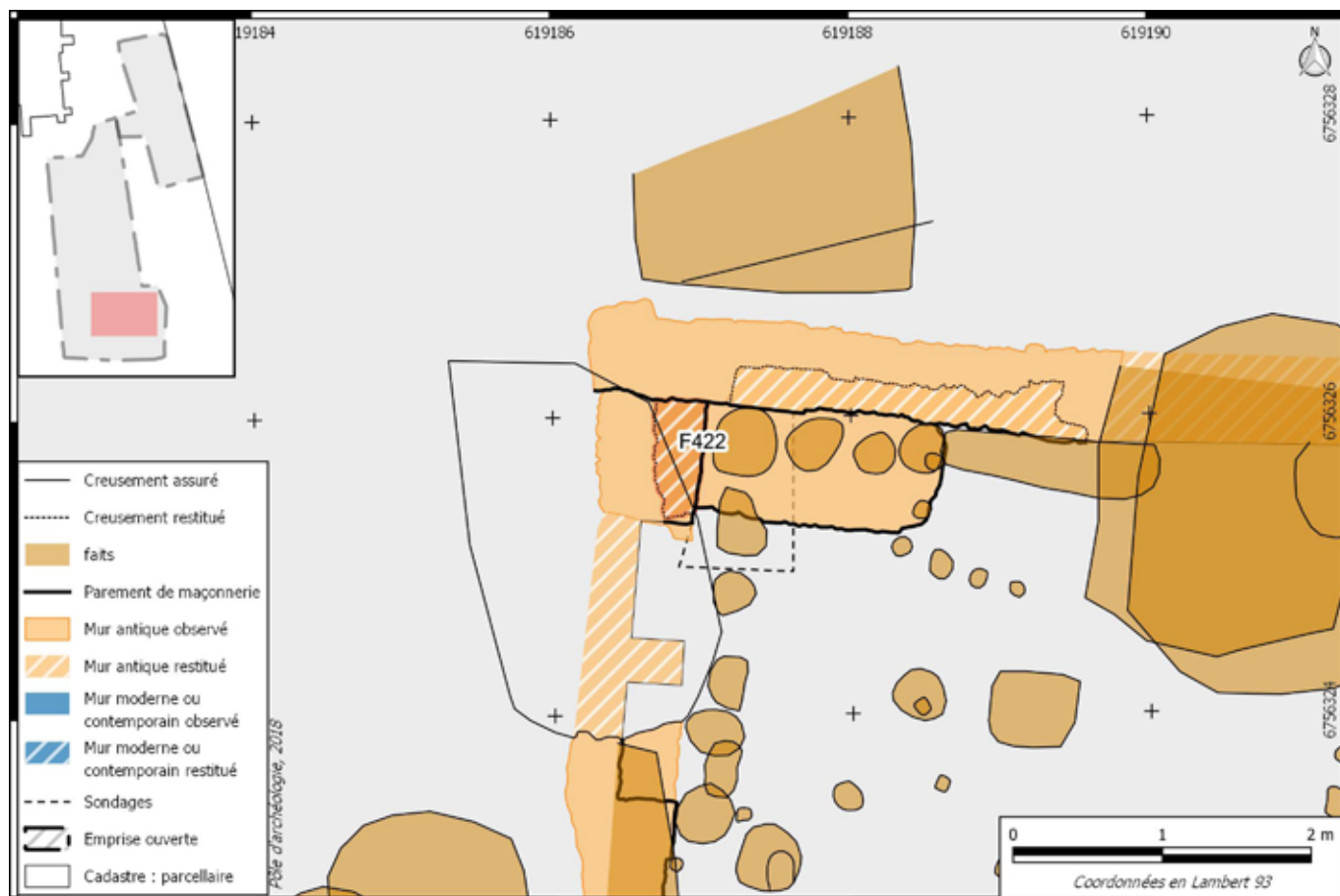
Dimensions en m : L. 0,78 ; l. 0,33 ; prof. 1.

US : 4020

Sur fait : 421 ; Sous fait : ; Egal fait :

Description :

Chemisage nord-sud de TCA et moellons calcaires liés par un mortier rosé. Il s'agit d'une reprise du parement de F421, qui ne respecte pas nécessairement les assises de ce mur. Les moellons sont disposés en opus spicatum par endroit. On note aussi l'ajout d'une assise de briques sous les deux assises qui respectent l'ordonnancement général.





Parement est du mur F421/F422/F437 (DAO et clichés : J. Courtois, Pôle d'archéologie)

FAIT N° 423

N° ensemble : 40

Zone : 4

Minute n° 31

Identification : tranchée de récupération

Datation : Antique ? médiévale ?

Dimensions en m :

Phase : 13

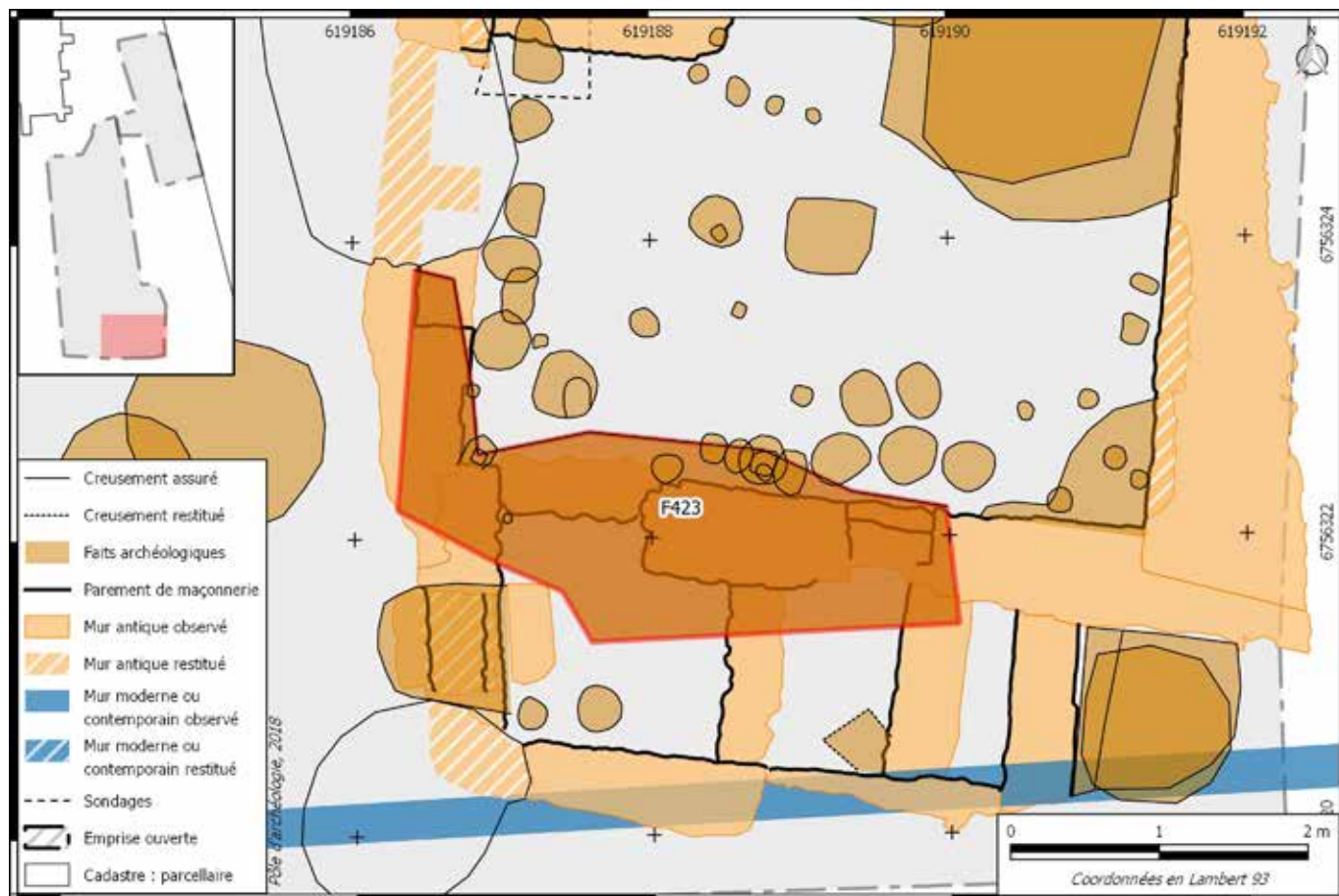
Période : 3

US : 4023, 4024

Sur fait : ; Sous fait : 404 ; Egal fait :

Description :

Probable tranchée de récupération des murs occidentaux et méridionaux de ST40, à la suite de l'abandon définitif de la cave (notamment l'espace sud). Elle est recoupée en partie par F404. Son comblement est relativement homogène et principalement marquée par la présence de matériaux issus des remblais de démolition de la cave. Quelques passes plus grises et charbonneuses avec éléments de démolition proche de US 4066 : effondrements de parois lors de la récupération.



FAIT N° 424

N° ensemble :

Zone : 4

Minute n°

Identification : tranchée de récupération

Datation :

Phase :

Dimensions en m :

Période :

US : 4025, 4026

Sur fait : ; Sous fait : ; Egal fait :

Description :

FAIT ANNULÉ. Possible fosse de récupération au nord-est de la structure ST40

FAIT N° 425

N° ensemble : 41

Zone : 4

Minute n°

Phase : 4

Période : 2

Identification : maçonnerie

Datation : Antique

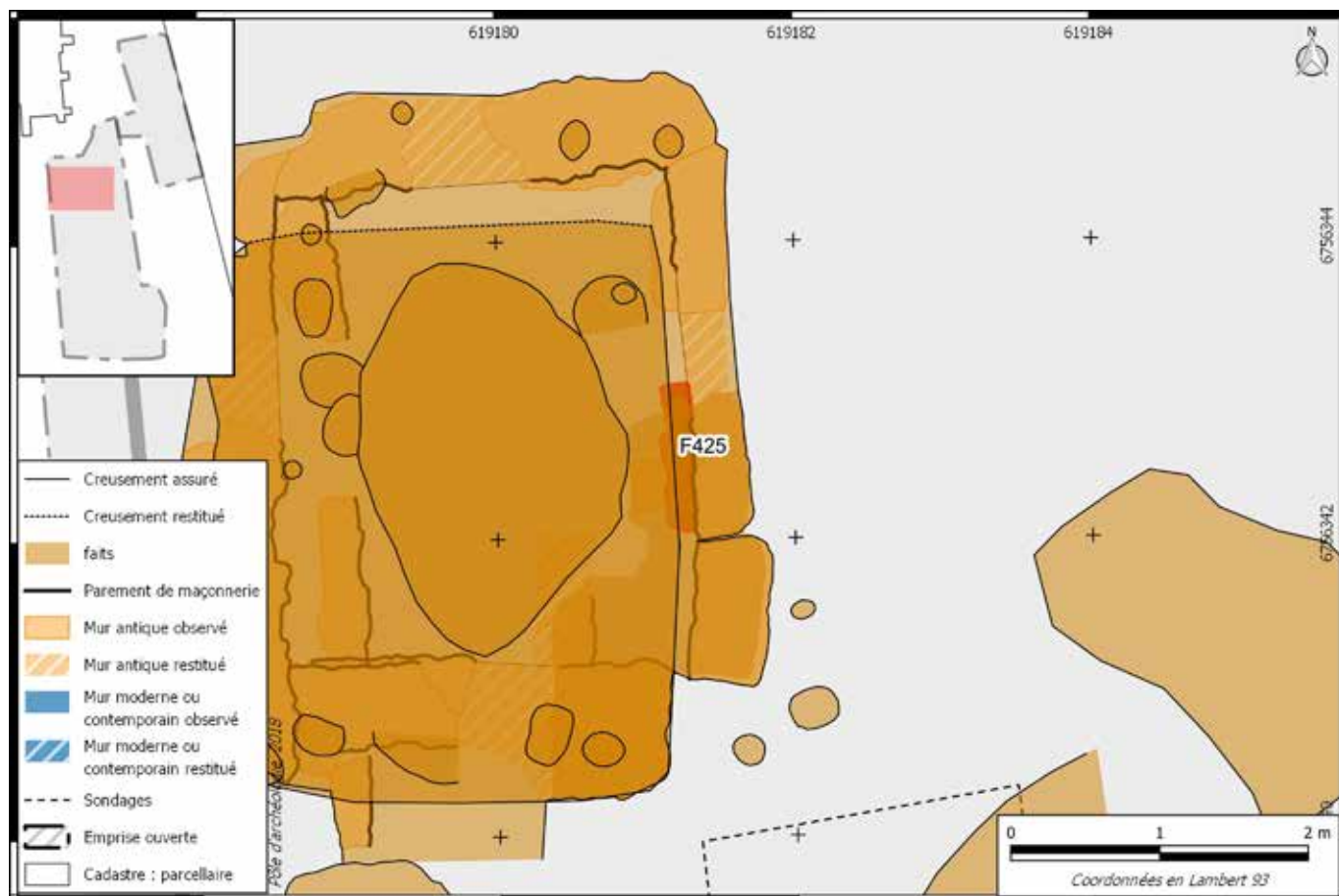
Dimensions en m : L. 0,96 ; l. 0,35 ; prof. 0,15.

US : 4030, 4042

Sur fait : ; Sous fait : ; Egal fait :

Description :

Mur équivalent à F209 du diagnostic. Cette maçonnerie d'orientation nord-sud, est située sur le côté oriental du cellier (ST41) et apparaît à environ 105,73 m NGF. Elle est large de 0,35 m (environ) et longue de 0,96 m. Il reste une seule assise en élévation (0,15 m de hauteur), formée par pierres calcaires petites et moyennes liées à l'argile (US 4030). Cette première assise repose sur une fondation constituée de blocs calcaires plus conséquents destinés à contenir la maçonnerie contre le substrat. Le creusement (US 4042) vient surcreuser le substrat (US 4004). Ce mur correspond à la suite de F428, interrompu par la tranchée d'installation de la longrine F403. Il y a du mobilier antique (céramique, TCA) inclus dans la maçonnerie. Il fonctionne dans la même séquence que les murs F426, F429, F430 et F431, dans la dernière phase du cellier.





Vue de détail du mur F425 (Cliché : I. Najera-Marcos, Pôle d'archéologie)

FAIT N° 426

N° ensemble : 41

Zone : 4

Minute n° 5

Identification : maçonnerie

Datation : Antique

Dimensions en m : L. 1 ; l. 0,50 ; prof. 0,12.

Phase : 4

Période : 2

US : 4031, 4414

Sur fait : ; Sous fait : ; Egal fait :

Description :

Maçonnerie correspondant à l'US 2047 du diagnostic, située juste au sud du mur F425. Entre ces deux faits subsiste une fine languette de substrat. La côte d'apparition est de 105,67 m NGF. L'orientation est vraisemblablement est-ouest, d'environ 0,50 m de largeur pour 1 m (environ) de longueur. Elle est constituée d'une assise unique (0,12 m environ) composée de 3 dalles siliceuses plates et de quelques cailloux calcaires, liées à l'argile. La morphologie (notamment plus large), l'orientation, la composition et la relation avec le mur F425, incitent à croire qu'il s'agit de la première marche d'un escalier d'accès au cellier (ST41), correspondant probablement aux derniers états du bâtiment. Il y a du mobilier antique (céramique, TCA,), ainsi que des charbons de bois millimétriques et des restes de coquillage (malacofaune). Il semble fonctionner avec les murs F425, F428, F429, F430 et F431, dans la dernière phase du cellier.





Vue générale de l'escalier F426 et du mur F427 (Cliché : I. Najera-Marcos, Pôle d'archéologie)

FAIT N° 427

N° ensemble : 41

Zone : 4

Minute n° 4

Identification : maçonnerie

Datation : Antique

Dimensions en m : L. 0,80 ; l. 0,55 ;

Phase : 4

Période : 2

US : 4032, 4172, 4430

Sur fait : 461 ; Sous fait : ; Egal fait :

Description :

Maçonnerie correspondant à l'US 2016 du diagnostic, située au sud-est du cellier (ST41). Il ne reste que quelques lambeaux constituant la fondation du mur (US 4032), composée de blocs calcaires d'appareil moyen, liés à l'argile. Les dimensions de cette maçonnerie sont d'environ 0,55 m de largeur pour 0,80 m de longueur (environ). Il s'agit de la suite de la fondation du mur F434 (US 4123), d'orientation est-ouest, très perturbé par l'installation de la longrine F405. Quelques restes de l'assise en élévation étaient visibles lors du diagnostic (côte d'apparition 105,74 m NGF), ainsi qu'un aménagement sous la forme d'une tuile déposée à plat (US 2013), pouvant correspondre à une niche ou une banquette (cf. rapport de diagnostic, figs. 44 et 48). Le creusement (US 4172) vient couper les niveaux appartenant aux premiers états du cellier. Parmi le mince mobilier trouvé il y a quelques fragments de TCA.



FAIT N° 428

N° ensemble : 41

Zone : 4

Minute n° 18, 21

Phase : 4

Période : 2

Identification : maçonnerie

Datation : Antique

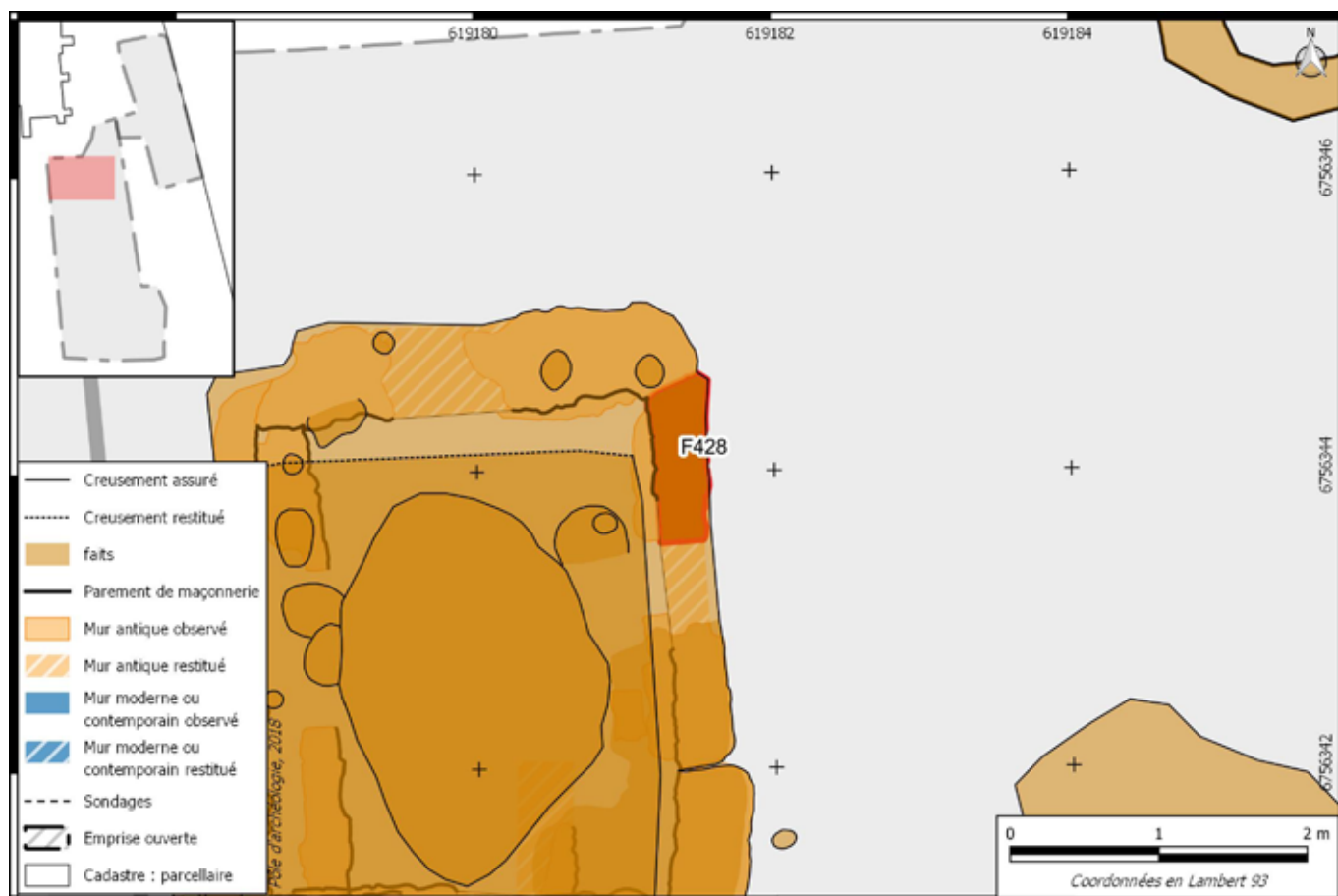
Dimensions en m : L. 1 ; l. 0,35 ;

US : 4038, 4040

Sur fait : ; Sous fait : ; Egal fait : 425

Description :

Maçonnerie d'orientation nord-sud, située sur la partie nord-est du cellier (ST41). La côte d'apparition est de 105,72 m NGF (environ). Elle est large de 0,35 m (environ) et longue d'environ 1 m. Il s'agit de la suite du mur F425. Il reste une seule assise en élévation, constituée de pierres calcaires petites et moyennes liées à l'argile (US 4038), dressée sur une fondation plus large composée de blocs calcaires d'un gabarit plus important. Le creusement (US 4040) vient surcreuser le substrat (US 4004). Des fragments de TCA et de céramique (antiques) ont été trouvés parmi les matériaux du mur. Cette maçonnerie fonctionne avec les murs F429, F430, F431 et avec la marche d'escalier F426, durant la dernière phase du cellier.





Vue générale des murs F428 et F429 (Cliché : I. Najera-Marcos, Pôle d'archéologie)

FAIT N° 429

N° ensemble : 41

Zone : 4

Minute n° 4, 8, 9, 18

Phase : 4

Période : 2

Identification : maçonnerie

Datation : Antique

Dimensions en m : L. 1,50 ; l. 0,55 ;

US : 4039, 4041

Sur fait : 453, 460 ; Sous fait : ; Egal fait :

Description :

Maçonnerie d'orientation est-ouest au nord du cellier (ST41). La côte d'apparition est de 105,72 m NGF (environ). Elle a été très impactée par l'installation de la longrine F405. Présente une largeur d'environ 0,55 m pour une longueur de 1,5 m (environ). Il s'agit de la suite du mur F430. La fabrique est similaire aux murs F425 et F428 : pierres calcaires petites et moyennes liées à l'argile (US 4039) sur une fondation de blocs calcaires de taille supérieure. En revanche, les dimensions sont plus importantes. Le creusement (US 4041) vient surcreuser le substrat (US 4004). Un fragment de meule en granite a été trouvé en remploi dans la maçonnerie, du même que quelques fragments de TCA et de céramique. Cette maçonnerie fonctionne avec les murs F425, F428, F430, F431 et avec la marche d'escalier F426, durant la dernière phase du cellier.



FAIT N° 430

N° ensemble : 41

Zone : 4

Minute n° 7, 14, 17

Identification : maçonnerie

Datation : Antique

Dimensions en m : L. 0,66 ; l. 0,56 ;

Phase : 4

Période : 2

US : 4043, 4044

Sur fait : 469, 470 ; Sous fait : ; Egal fait : 429

Description :

Maçonnerie d'orientation est-ouest au nord du cellier (ST41). La côte d'apparition est de 105,83 m NGF (environ). La longueur conservée est de 0,66 m (environ) pour une largeur d'environ 0,56 m. Il s'agit de la suite du mur F429 et donc les caractéristiques constructives sont les mêmes : pierres calcaires petites et moyennes liées à l'argile (US 4044) sur une fondation de blocs calcaires de taille supérieure. Le mobilier trouvé correspond à des minces fragments de TCA et de céramique d'époque antique. Cette maçonnerie fonctionne avec les murs F425, F428, F429, F431 et avec la marche d'escalier F426, lors de la dernière phase du cellier.





Vue générale des murs F430, F431 et F432 (Cliché : I. Najera-Marcos, Pôle d'archéologie)

FAIT N° 431

N° ensemble : 41

Zone : 4

Minute n° 15

Identification : maçonnerie

Datation : Antique

Dimensions en m : L. 0,58 ; l. 0,35 ;

Phase : 4

Période : 2

US : 4045, 4046

Sur fait : ; Sous fait : ; Egal fait :

Description :

Petit massif de maçonnerie (angle) au nord-ouest du cellier (ST41), d'orientation nord-sud et son retour ouest-est. La côte d'apparition est de 105,83 m NGF (environ). Il s'agit de l'angle d'un mur de caractéristiques similaires à F428 et donc avec dimensions et mise en oeuvre semblables : pierres calcaires petites et moyennes liées à l'argile (US 4046) sur une fondation de blocs calcaires de taille supérieure. Largeur d'environ 0,35 en moyenne pour une longueur nord-sud de 0,58 m et 0,54 m pour le retour ouest-est. Le creusement (US 4045) vient surcreuser le substrat (US 4004). Ce mur est coupé par l'installation du mur F430 (plus large), appartenant tous les deux à la dernière phase du cellier, mais à des séquences différentes (réfection).



FAIT N° 432

N° ensemble : 41

Zone : 4

Minute n° 6

Phase : 4

Période : 2

Identification : maçonnerie

Datation : Antique

Dimensions en m : L. 0,60 ; l. 0,50 ;

US : 4048, 4049

Sur fait : ; Sous fait : ; Egal fait :

Description :

Maçonnerie d'orientation nord-sud située au nord-ouest du cellier (ST41), près de F431. La côte d'apparition est autour de 105,74 m NGF. C'est la suite du mur F433, fortement impacté par l'installation de la longrine F403. Présente une longueur de 0,60 m pour une largeur d'environ 0,50 m. Deux assises sont conservées en élévation. Elles se composent de moellons calcaires bruts d'appareil moyen (US 4049), étant les plus réguliers et grands utilisés comme parement visible du cellier. Les autres sont situés en remplissage (de façon ordonnée) et calés avec petits cailloux calcaires, de galets et de fragments de TCA. L'ensemble est lié à l'argile. Il semble que la maçonnerie prends accomode du creusement originel du premier état du cellier (US 4115).



FAIT N° 433

N° ensemble : 41

Zone : 4

Minute n° 5, 16, 20

Identification : maçonnerie

Datation : Antique

Dimensions en m : L. 2,24 ; l. 0,52 ;

Phase : 4

Période : 2

US : 4050, 4051

Sur fait : 447, 457 ; Sous fait : ; Egal fait : 432

Description :

Maçonnerie d'orientation nord-sud située au sud-ouest du cellier (ST41), près de F434. La côte d'apparition est autour de 105,82 m NGF. C'est la suite du mur F432. Présente une longueur de 2,24 m pour une largeur d'entre 0,50 m et 0,53 m. En moyenne il y a deux assises conservées en élévation avec quelques lambeaux d'une troisième. La fabrique est assez régulière et tout à fait pareil à F432, dont ce mur constitue la suite : moellons calcaires bruts d'appareil moyen (US 4051), étant les plus réguliers et grands utilisés comme parement visible du cellier. Les autres sont situés en remplissage (de façon ordonnée) et calés avec petits cailloux calcaires, des galets et des fragments de TCA. Parmi le mobilier trouvé il y a un fragment de meule en granite utilisé en remploi. L'ensemble est lié à l'argile. Le creusement de cette maçonnerie (US 4050) vient couper les niveaux (de destruction) du premier état du cellier (US 4055) et percer le substrat (US 4004).





Vue générale des murs F433, F434 et F435 (Cliché : I. Najera-Marcos, Pôle d'archéologie)

FAIT N° 434

N° ensemble : 41

Zone : 4

Minute n° 7

Identification : maçonnerie

Datation : Antique

Dimensions en m : L. 1,24 ; l. 0,56 ;

Phase : 4

Période : 2

US : 4056, 4057

Sur fait : 445 ; Sous fait : ; Egal fait :

Description :

Maçonnerie d'orientation est-ouest située tout le long du côté sud du cellier (ST41), près de F433. La côte d'apparition est autour de 105,8 m NGF. Présente une longueur de 1,24 m pour une largeur d'environ 0,56 m. Elle a été très impactée par l'installation de la longrine F405. Il faut associer ce mur avec F445, qui constitue sa fondation de manière opportune. Il en reste partiellement deux assises conservées en élévation (US 4057), constituées de moellons calcaires bruts en parement, avec un remplissage interne de petites et moyennes pierres calcaires, des galets de silex et des fragments de TCA. L'ensemble est lié à l'argile. Un fragment de meule en granite utilisé en remploi.



FAIT N° 435

N° ensemble : 41

Zone : 4

Minute n°

Phase : 4

Période : 2

Identification : maçonnerie

Datation : Antique

Dimensions en m : L. 0,60 ; l. 0,23 ;

US : 4060, 4061

Sur fait : ; Sous fait : ; Egal fait :

Description :

Aménagement en TCA et petits cailloux calcaires (US 4061) situé au sud du cellier (ST41), entre le puits F407 et le mur F434. Il est composé de trois carreaux ou tegulae d'une vingtaine de cm de longueur pour une dizaine de largeur chacun, organisés en une assise unique liée à l'argile et déposée à plat longeant le côté ouest de l'accès au cellier par le sud. Cet aménagement fonctionne avec la phase intermédiaire du bâtiment. En tout, il fait 0,60 m de longueur conservé pour 0,23 m de largeur (environ). La cote d'apparition est autour de 105,73 m NGF. Il est coupé au nord par l'installation du mur F434 (US 4123), au sud par le puits F407 (US 4127), et sur le côté est par l'installation de la longrine F405 (US 4415).



FAIT N° 436

N° ensemble :

Zone : 4

Minute n° 31, 60

Identification : fosse

Datation : Antique

Dimensions en m :

Phase : 3

Période : 2

US : 4017, 4065

Sur fait : ; Sous fait : 415 ; Egal fait :

Description :

Creusement orienté est-ouest, recoupé au nord par F415 et au sud par ST40. Le plan de cette structure, dont seuls quelques lambeaux ont été observés lors du décapage, reste indéterminé et n'a pas été fouillé.

FAIT N° 437

N° ensemble : 40

Zone : 4

Minute n°

Phase : 5

Période : 2

Identification : maçonnerie

Datation : Antique

Dimensions en m : L. 1,34 ; l. 0,76 ; prof. 1,26.

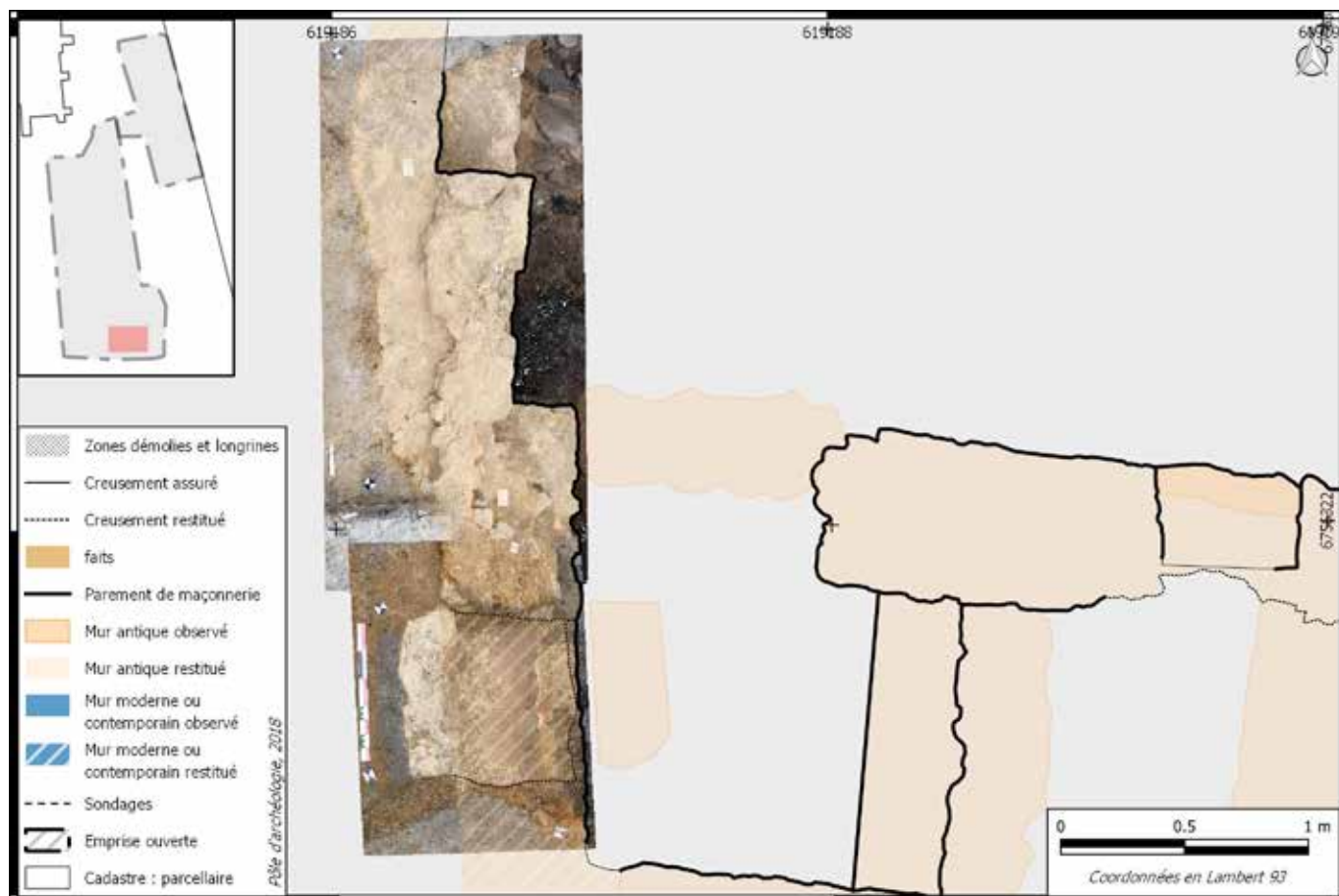
US : 4073, 4074, 4075, 4163

Sur fait : ; Sous fait : ; Egal fait : 421

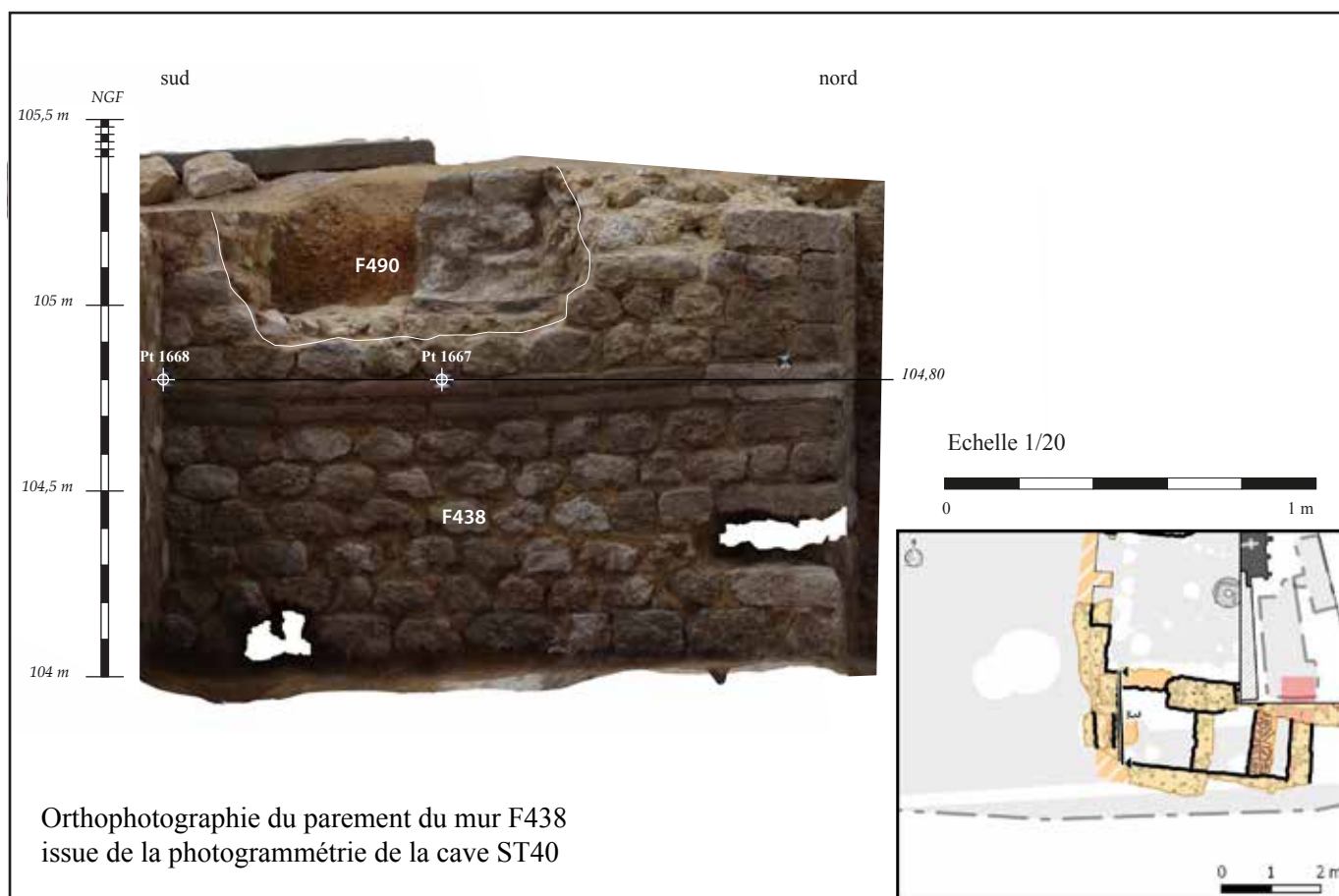
Description :

Mur nord-sud fermant à l'ouest la structure ST40 dans le prolongement de F422, en retour vers le nord de F438. Sa largeur est variable, comprise entre 0,76 m au nord et 0,50 m au sud. On note la présence d'un piédroit correspondant à une niche (US 4163), probable pendant au sud du piédroit identifié dans le parement de F422 plus au nord. L'appareillage et la mise en oeuvre est identique à la description de F421, on note simplement la présence de joints tirés au fer. Le mortier liant moellons et briques est un mortier de chaux et sable beige à jaune très compact. Le mur repose directement sur le substrat (marne calcaire déstructurée).





Vue zénithale de l'arase des murs F437 et F438 (DAO et clichés : J. Courtois, Pôle d'archéologie)



Parement est du mur F438 (DAO et clichés : J. Courtois, Pôle d'archéologie)

FAIT N° 438

N° ensemble : 40

Zone : 4

Minute n° 30, 35, 37, 39, 46, 49

Phase : 5

Période : 2

Identification : maçonnerie

Datation : Antique

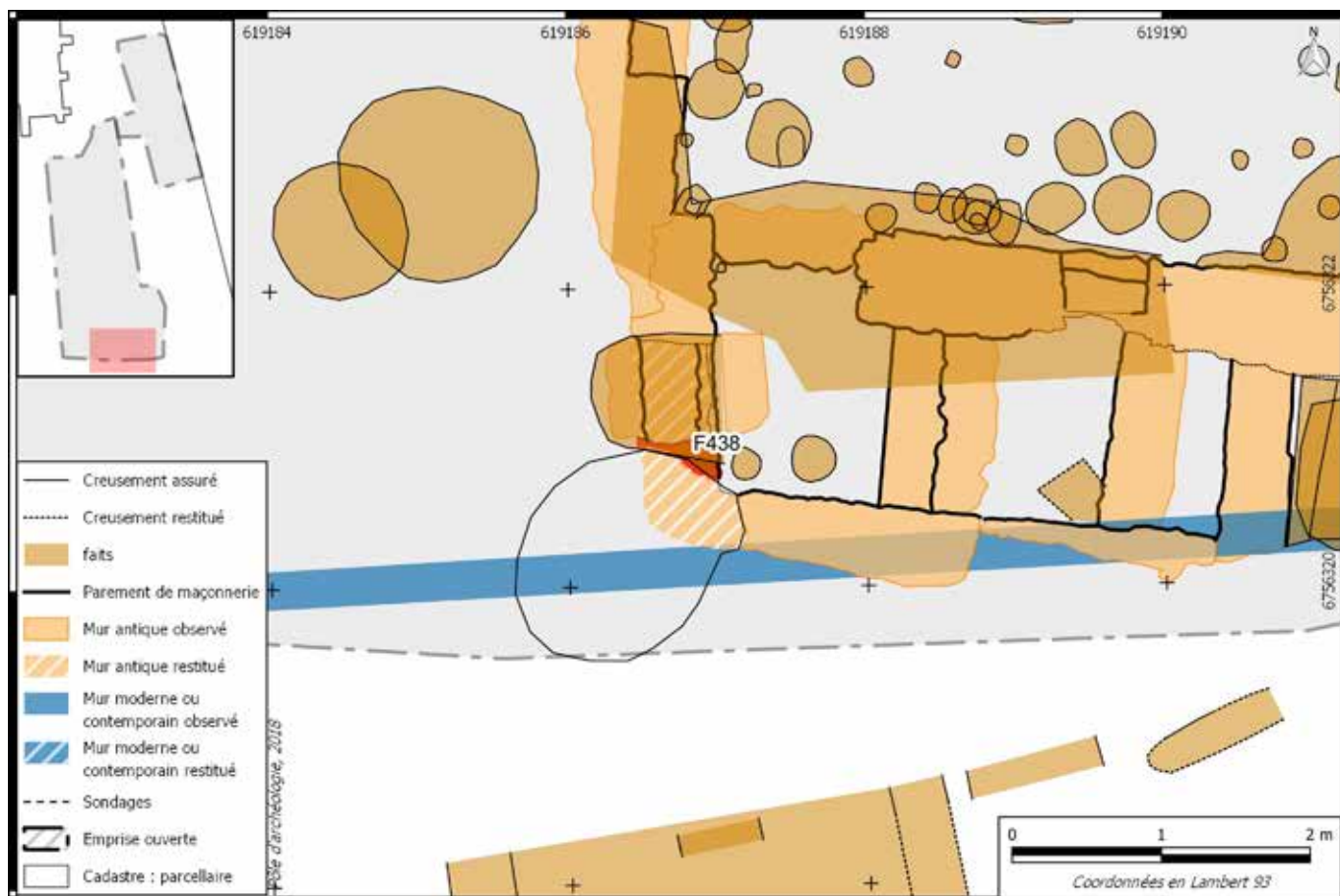
Dimensions en m : L. 2,19 ; l. 0,60 ; prof. 1,18.

US : 4076, 4077, 4078

Sur fait : ; Sous fait : 454, 490 ; Egal fait :

Description :

Mur nord-sud chaîné en angle avec F437, ouvrant le passage vers l'espace sud. D'une largeur comprise entre 0,77 m et 0,56 m, il est chaîné au sud avec le mur F491. L'appareillage est identique à celui des autres murs de la cave ST40 : 6 assises de petits moellons calcaires reposant sur le substrat, surmontées de deux assises de briques puis de six assises de moellons, le tout lié par un mortier de chaux et sable beige à jaune. À la suite de l'abandon de l'escalier originel de l'espace sud de la cave ST40, F438 est percé pour l'installation du nouvel escalier F490.



FAIT N° 439

N° ensemble :

Zone : 4

Minute n° 5

Identification : maçonnerie

Datation : Antique

Phase : 5

Période : 2

Dimensions en m : L. 1,15 ; l. 0,34 ; prof. 0,16.

US : 4079, 4081

Sur fait : ; Sous fait : ; Egal fait :

Description :

Aménagement sous forme de banquette d'orientation légèrement nord-ouest - sud-est, située le long du mur F433 dans la partie sud-ouest du cellier (ST41). Elle s'installe sur des niveaux d'occupation (US 4053 et 4080), et s'appuie contre le mur F434. La côte d'apparition est de 105,69 m NGF, sous le remblai 4052. Cette banquette garde une hauteur préservée d'environ 0,16 m. Elle est constituée de TCA (tegulae et briques à poignée) déposées à plat et liées avec un mélange d'argile beige et de marne / mortier blanc (US 4079). Sa longueur est d'environ 1,15 m pour une largeur maximale de 0,34 m. Certaines briques et tuiles portent des fractures et présentent une inclinaison en vers l'est à cause du poids du remblai. Compte tenu de l'orientation, les dimensions et la composition des matériaux, cette banquette semble être la suite de F443, malgré des séquences pas tout à fait identiques. La relation entre ces deux aménagements a été coupée par la longrine F405.





Vue générale de la banquette F439 (Cliché : I. Najera-Marcos, Pôle d'archéologie)

FAIT N° 440

N° ensemble : 40

Zone : 4

Minute n° 32, 35, 36

Identification : maçonnerie

Datation : Antique

Phase : 5

Période : 2

Dimensions en m : L. 3,40 ; l. 0,66 ; prof. 1,42.

US : 4097, 4162, 4329, 4422

Sur fait : ; Sous fait : 454, 455, 441 ; Egal fait :


Description :

Mur est-ouest séparant l'espace nord de l'espace sud dans la structure ST40, à 0,92 m du mur F438, ménageant un passage entre les deux espaces. L'appareillage des parements est identique à ceux de F438. Le parement sud s'interrompt à 1,17 m de l'angle ouest du mur, il est ensuite arraché lors de la récupération de l'escalier F513. Il repose dans sa partie orientale directement sur le substrat sableux. On note la présence de moellons très abîmés par endroit sur le parement nord. Une petite niche murale (US 4162) est aménagée dans le parement nord, presque au centre du mur. Le mur subit un pendage assez important vers l'est (entre 6 et 7 %), possiblement dû à un affaissement du substrat. Cette différence de niveau a permis la conservation du mur sur 1,40 m de hauteur au niveau du chaînage avec F442.






Vue zénithale de l'arase des murs F440 (DAO et clichés : J. Courtois, Pôle d'archéologie)



Parement sud du mur F440 (DAO et clichés : J. Courtois, Pôle d'archéologie)



Parement nord du mur F440 (DAO et clichés : J. Courtois, Pôle d'archéologie)

FAIT N° 441

N° ensemble : 40

Zone : 4

Minute n° 38, 40

Phase : 5

Période : 2

Identification : maçonnerie

Datation : Antique

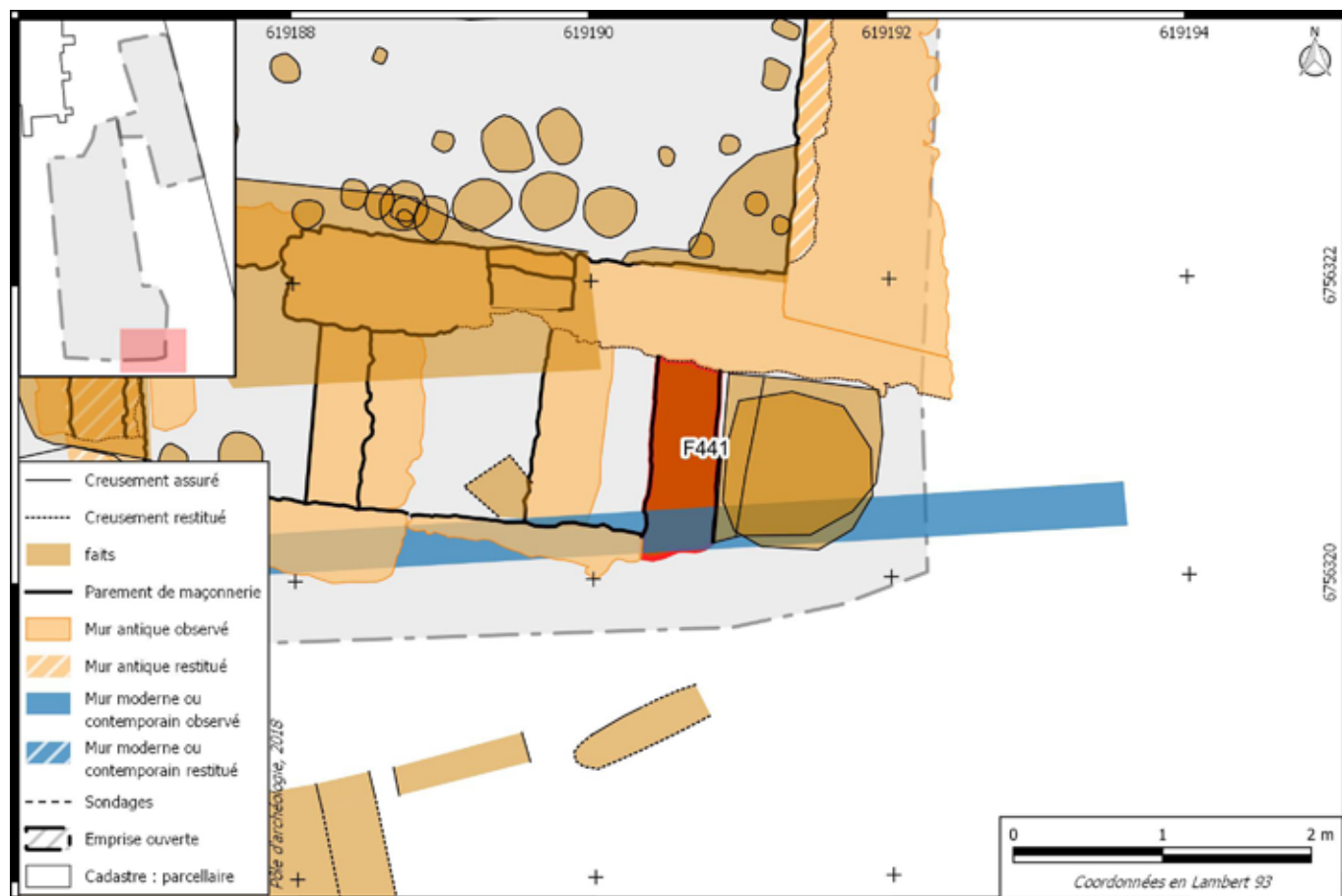
Dimensions en m : L. 1,36 ; l. 0,45 ; prof. 0,92.

US : 4098

Sur fait : 509, 440 ; Sous fait : 455 ; Egal fait :

Description :

Mur nord-sud en TCA avec mortier de tuileau, au sud de la structure ST40 fermant à l'est l'extension de l'espace sud. Pour le parement ouest, appareillage inversé par rapport aux autres murs de la cave : six assises de briques, deux assises de moellons. Il s'appuie sur le parement sud de F440 et est chaîné avec F492 qui forme un retour vers l'ouest. Le mortier utilisé pour lier les moellons et les TCA est différent de celui des autres murs, plus proche du mortier de tuileau. La partie supérieure du parement ouest, notamment les assises de moellons est assez détériorée.





Vue zénithale de l'arase des murs F441 et F455 (DAO et clichés : J. Courtois, Pôle d'archéologie)



Parement est du mur F441 (Cliché : I. Najera-Marcos, Pôle d'archéologie)

FAIT N° 442

N° ensemble : 40

Zone : 4

Minute n° 34

Phase : 5

Période : 2

Identification : maçonnerie

Datation : Antique

Dimensions en m : L. 5 ; l. 1,10 ; prof. 1,66.

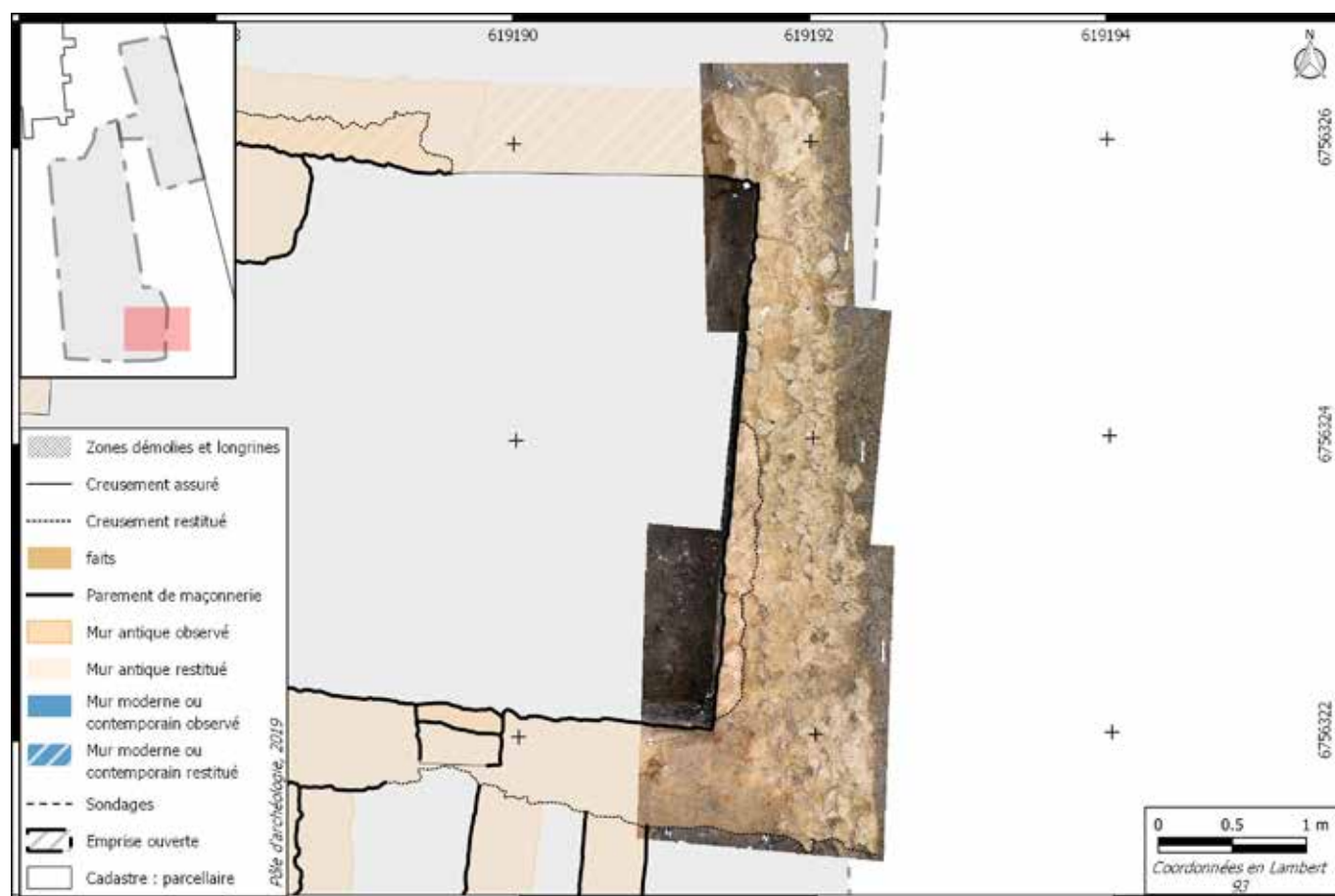
US : 4099, 4202

Sur fait : ; Sous fait : 478 ; Egal fait :

Description :

Mur nord-sud fermant la structure ST40 à l'est, chaîné au nord avec F414 et au sud avec F440. On note cependant la présence de moellons très abîmés par endroit. Son épaisseur est très variable, comprise entre 0,40 m et 1,10 m, le creusement d'installation de la cave n'étant pas parallèle à celui des parements des murs. Sa hauteur maximale conservée dépasse 1,60 m en parement et 1,95 m dans le blocage, ce qui en fait le mur le mieux conservé de la cave ST40. Situé approximativement à l'aplomb du mur oriental du bâtiment des années 1970, sa partie supérieure a été démolie selon un profil en biseau. L'appareillage est identique à celui observé sur F438, mais plus complet, avec une succession de bas en haut de six assises de moellons calcaires, deux assises de TCA, six assises de moellons, deux assises de TCA et une assises de moellons. La partie supérieure de la moitié méridionale du parement a été reprise et réparée (F478).





Vue zénithale de l'arase du mur F442 (DAO et clichés : J. Courtois, Pôle d'archéologie)



Parement ouest du mur F442 et reprise F478 (DAO et clichés : J. Courtois, Pôle d'archéologie)

FAIT N° 443

N° ensemble : 41

Zone : 4

Minute n° 6

Identification : maçonnerie

Datation : Antique

Phase : 5

Période : 2

Dimensions en m : L. 1 ; l. 0,38 ; prof. 0,15.

US : 4047, 4102, 4437

Sur fait : ; Sous fait : ; Egal fait :

Description :

Banquette aménagée dans la partie nord-ouest du cellier (ST41), d'orientation légèrement nord-ouest - sud-est. Elle s'installe sur un niveau d'occupation (US 4093), suivant le long du mur F432 et s'appuyant contre l'angle de F431. La côte d'apparition est de 105,72 m NGF, sous le remblai 4072. Présente une hauteur conservée d'environ 0,15 m pour une longueur préservée d'environ 1 m et une largeur maximale de 0,38 m. Elle est constituée de TCA (tegulae et imbrex) déposée à plat et liée avec un mélange d'argile beige et de marne / mortier blanc (US 4102). Tout comme F439, la construction en TCA présente une inclinaison vers l'est. Cet affaissement est probablement dû au poids du remblai de démolition lors de l'abandon du cellier. Sur la banquette il y a un amas de pierres calcaires et de fragments de TCA (US 4047) plus ou moins ordonnés qui pourrait correspondre à une réfection avant l'abandon définitif. Vraisemblablement elle est la suite de la banquette F439 d'après l'orientation, les dimensions et la composition des matériaux.





Vue générale de F443 (Cliché : I. Najera-Marcos, Pôle d'archéologie)

FAIT N° 444

N° ensemble :

Zone : 4

Minute n° 4

Identification : maçonnerie

Datation : Antique

Dimensions en m : L. 0,30 ; l. 0,35 ; prof. 0,17.

Phase : 5

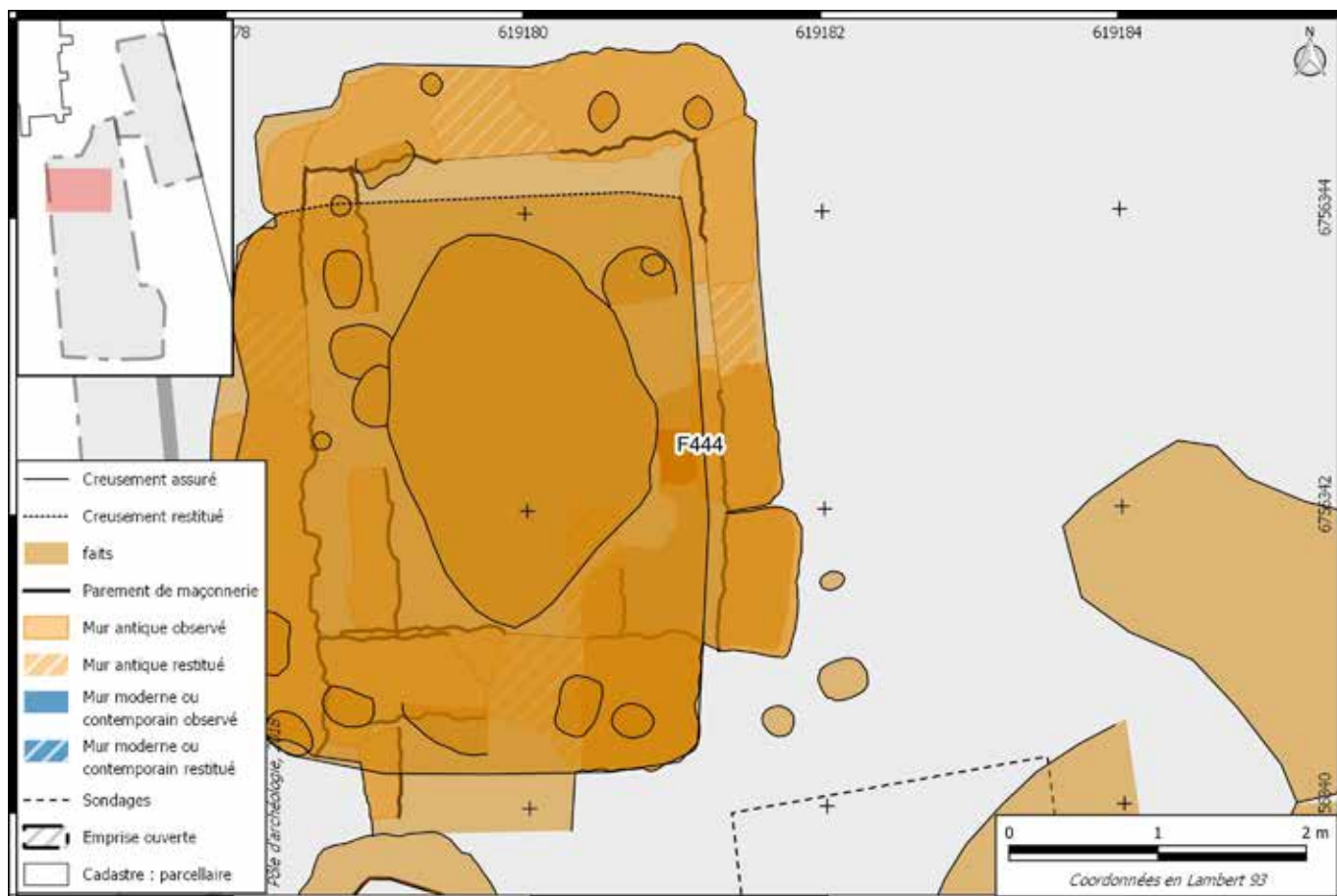
Période : 2

US : 4063, 4109

Sur fait : ; Sous fait : ; Egal fait :

Description :

Aménagement sous forme de banquette dans la partie est du cellier (ST41), accolée au mur F425. La côte d'apparition est de 105,65 m NGF. Elle avait été aperçue lors du diagnostic mais sans l'avoir différenciée de F205. Elle a été très impactée par l'installation de la longrine F403. Il reste seulement une petite surface conservée d'entre 0,28 et 0,30 m de longueur pour une largeur d'environ 0,35 m. La hauteur préservée est d'environ 0,17 m. D'orientation incertaine, sa position longeant le mur F425 indique plutôt un axe nord-sud. La composition de cette banquette est similaire aux autres (F439 et F443), avec la présence de TCA liée avec un mélange d'argile beige et de marne / mortier blanc (US 4063). En revanche, il s'agit ici de plusieurs assises (au moins 3) de tegulae et/ou brique à poignée qui se dressent sur un hérisson de petits cailloux calcaires liés aussi avec la même argile que la TCA. Le creusement (US 4109) vient couper un niveau d'occupation (US 4034) et un niveau de destruction (US 4114).



FAIT N° 445

N° ensemble : 41

Zone : 4

Minute n° 7, 10, 12

Phase : 4

Période : 2

Identification : maçonnerie

Datation : Antique

Dimensions en m : L. 1,24 ; l. 0,35 ;

US : 4123, 4124

Sur fait : 456 ; Sous fait : 434 ; Egal fait :

Description :

Maçonnerie d'orientation est-ouest fermant le côté sud du cellier (ST41), près de F433. Elle a été très impactée par l'installation de la longrine F405. La cote de fond est de 105,48 m NGF. Cette maçonnerie constitue en réalité la première assise de fondation du mur F434 et donc la suite de F427, dont la cote de fond est de 105,47 m NGF. F445 présente une longueur de 1,24 m pour une largeur d'entre 0,35 et 0,42 m. Elle est composée de moellons calcaires bruts d'appareil moyen, de petits cailloux calcaires et de quelques galets (US 4124). Les moellons les plus grands sont disposés de manière ordonnée pour former le parement visible du mur tandis que les modules plus petits sont réservés pour l'intérieur du mur, avec des galets et de la TCA. Le tout lié à l'argile. L'installation de cette maçonnerie vient couper des structures (F435, F456, F462, etc.) et des niveaux d'occupation (US 4120) correspondant aux précédents états du cellier et percer le substrat (US 4004).





Vue générale de F434, F435 et F445 (Cliché : I. Najera-Marcos, Pôle d'archéologie)

FAIT N° 446

N° ensemble :

Zone : 4

Minute n° 31, 32

Phase : 5

Période : 2

Identification : maçonnerie

Datation : Antique

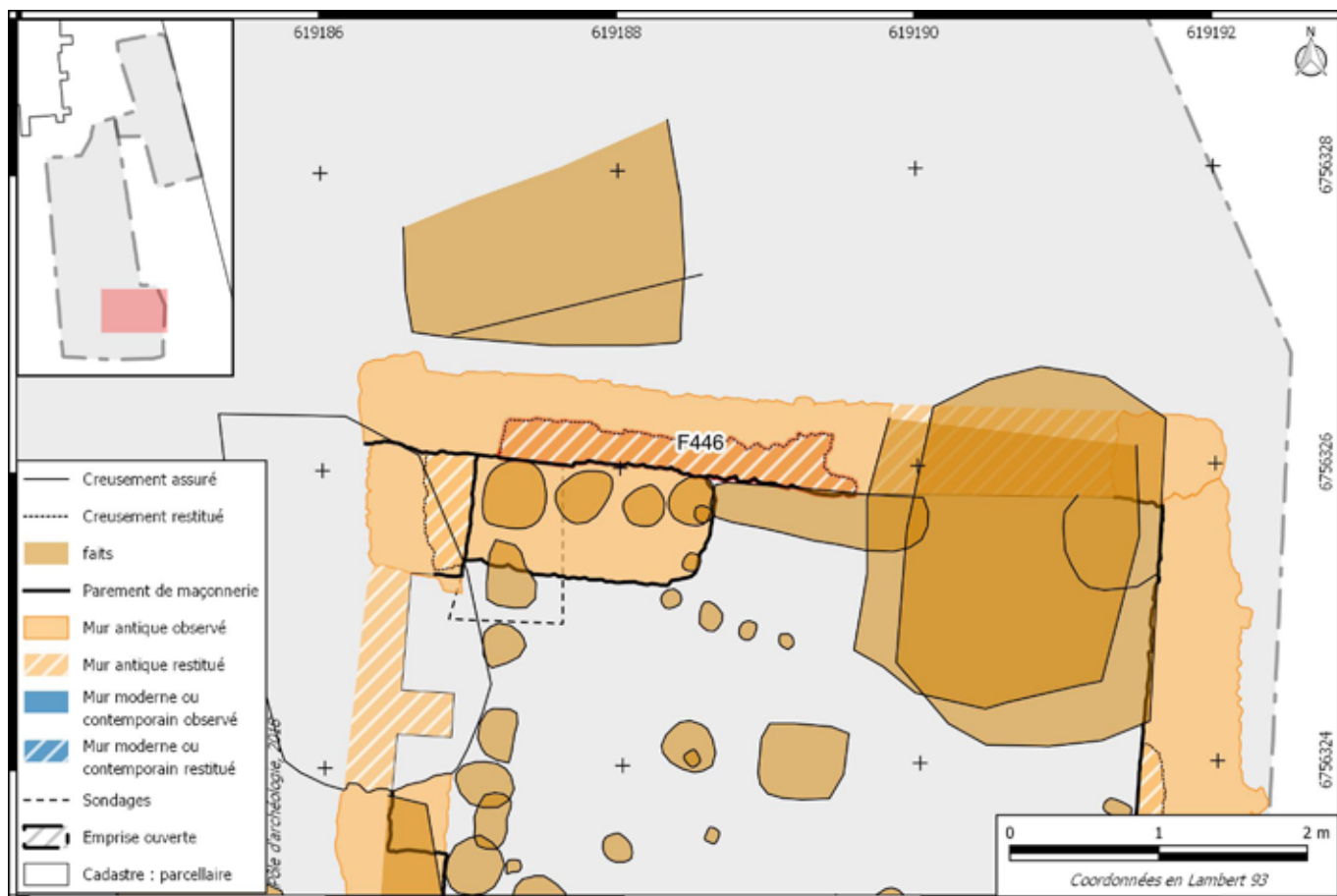
Dimensions en m : L. 2,40 ; l. 0,30 ; prof. 0,80.

US : 4125

Sur fait : 509 ; Sous fait : 475 ; Egal fait : 422, 478

Description :

Chemisage du mur F414 avec réfection du parement sud, présence d'assises de moellons disposés en opus spicatum et d'assises de briques liées par un mortier rose. Réfection probablement synchrone de F421 sur le mur adjacent F422 et F478 sur le mur F442.





Parement sud des murs F414 et F446 (DAO et clichés : J. Courtois, Pôle d'archéologie)

FAIT N° 447

N° ensemble : 41

Zone : 4

Minute n° 20

Phase : 4

Période : 2

Identification : trou de poteau

Datation : Antique

Dimensions en m : diam. 0,28 ; prof. 0,13.

US : 4132, 4133, 4134

Sur fait : ; Sous fait : 433 ; Egal fait :

Description :

Trou de poteau dans l'angle sud-ouest du cellier, sous le mur F433. Il appartient au premier état du cellier. Un calage de cailloux calcaires a été observé dans une matrice sablo-argileuse brune foncée, compacte et hétérogène, avec des inclusions de TN remanié et des charbons de bois.





Vue générale de F447, F456, F457 et F545 (Cliché : I. Najera-Marcos, Pôle d'archéologie)

FAIT N° 448

N° ensemble :

Zone : 4

Minute n°

Phase : 4

Période : 2

Identification : trou de poteau

Datation : Antique

Dimensions en m :

US : 4139, 4140

Sur fait : ; Sous fait : ; Egal fait :

Description :

Trou de poteau qui correspond au fait F206 du diagnostic.



FAIT N° 449

N° ensemble :

Zone : 4

Minute n°

Phase : 4

Période : 2

Identification : trou de poteau

Datation : Antique

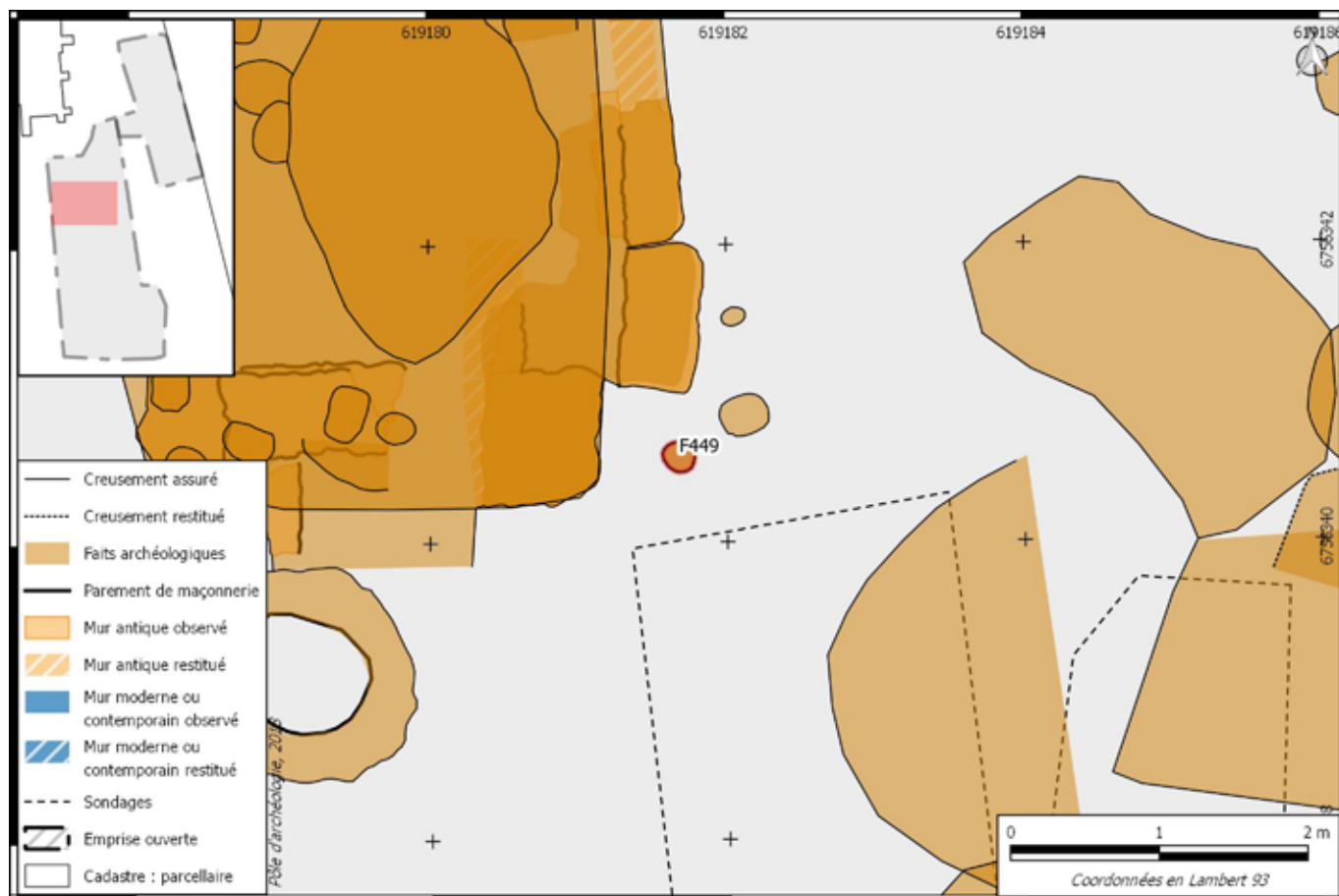
Dimensions en m :

US : 4135, 4136

Sur fait : ; Sous fait : ; Egal fait :

Description :

Trou de poteau qui correspond au fait F207 du diagnostic.



FAIT N° 450

N° ensemble :

Zone : 4

Minute n°

Phase : 4

Période : 2

Identification : trou de poteau

Datation : Antique

Dimensions en m :

US : 4137, 4138

Sur fait : ; Sous fait : ; Egal fait :

Description :

Trou de poteau qui correspond au fait F204 du diagnostic.



FAIT N° 451

N° ensemble :

Zone : 4

Minute n°

Phase : 4

Période : 2

Identification : fosse

Datation : Antique

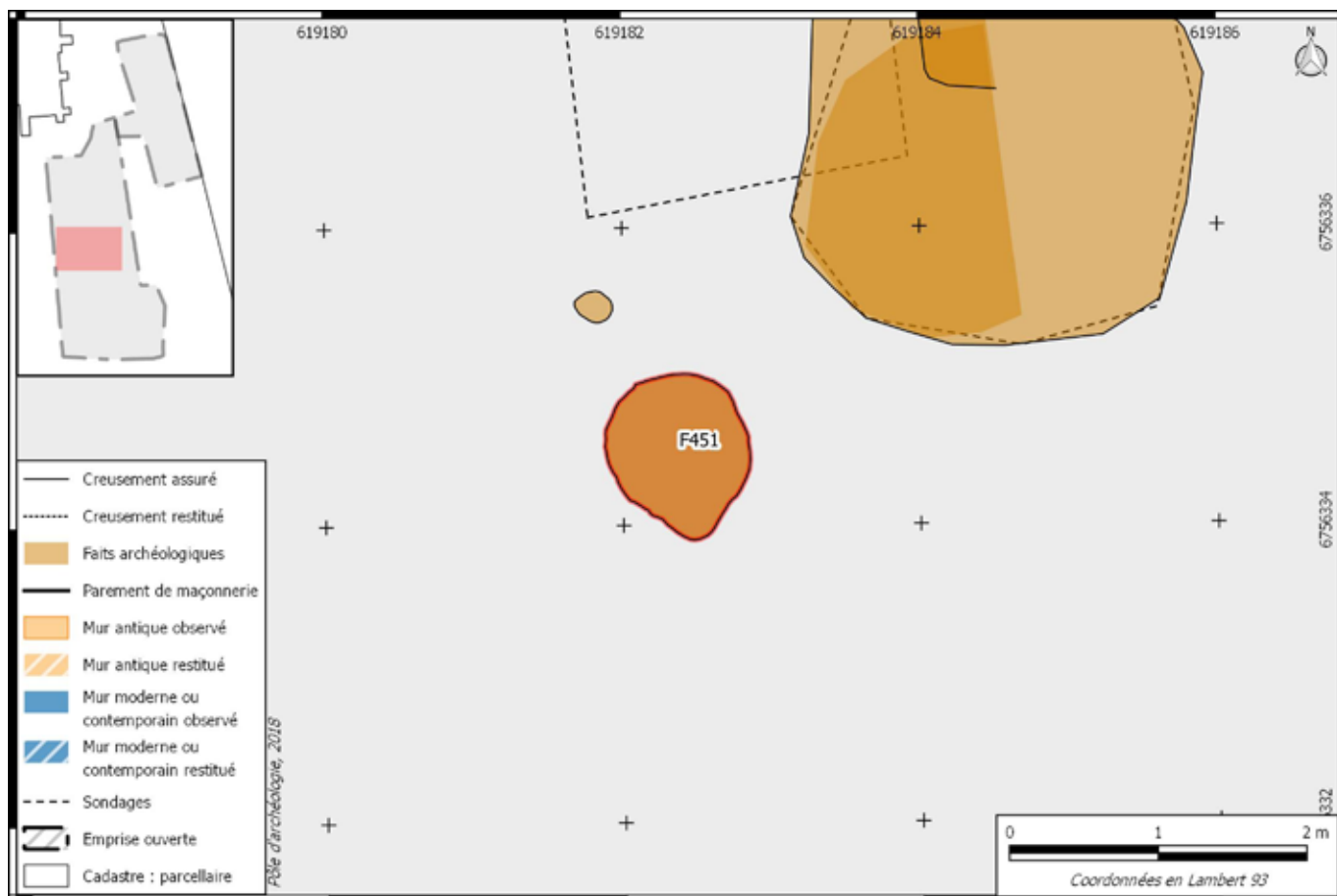
Dimensions en m :

US : 4141, 4142

Sur fait : ; Sous fait : ; Egal fait :

Description :

Fond de fosse équivalent à F200 du diagnostic.



FAIT N° 452

N° ensemble :

Zone : 4

Minute n° 19

Phase : 4

Période : 2

Identification : trou de poteau

Datation : Antique

Dimensions en m : L. 0,40 ; l. 0,30 ;

US : 4143, 4144, 4145

Sur fait : ; Sous fait : ; Egal fait :

Description :

Trou de poteau situé en partie sud du premier état du cellier ST41. Il est de plan quadrangulaire aux angles arrondis et au fond en cuvette sur lequel repose un bloc calcaire probablement destiné à soutenir le poteau.





Vue générale de F426, F427 et F452 (Cliché : I. Najera-Marcos, Pôle d'archéologie)

FAIT N° 453

N° ensemble :

Zone : 4

Minute n° 9

Phase : 4

Période : 2

Identification : trou de poteau

Datation : Antique

Dimensions en m : diam. 0,20 ; prof. 0,02.

US : 4149, 4150

Sur fait : ; Sous fait : 429 ; Egal fait :

Description :

Trou de poteau douteux et très arasé situé au fond de la tranchée d'installation de F429, dans l'angle nord-est du cellier (ST41). Le plan est circulaire d'environ 20 cm de diamètre. La profondeur maximale conservée est de 0,02 m et le fond en cuvette. La côte d'apparition est de 105,42 m NGF. Le comblement unique (US 4150) est très similaire à celui de la tranchée F429 et à celui de F460 : sablo-argileux brun, hétérogène et compact, avec quelques inclusions de substrat remanié. Il ne présente pas du mobilier.



Vue de détail de F453 (Cliché : I. Najera-Marcos, Pôle d'archéologie)



FAIT N° 454

N° ensemble : 40

Zone : 4

Minute n° 31, 35

Identification : maçonnerie

Datation : Antique

Dimensions en m : L. 1,07 ; l. 0,40 ; prof. 0,60.

Phase : 7

Période : 2

US : 4096, 4106, 4151, 4167

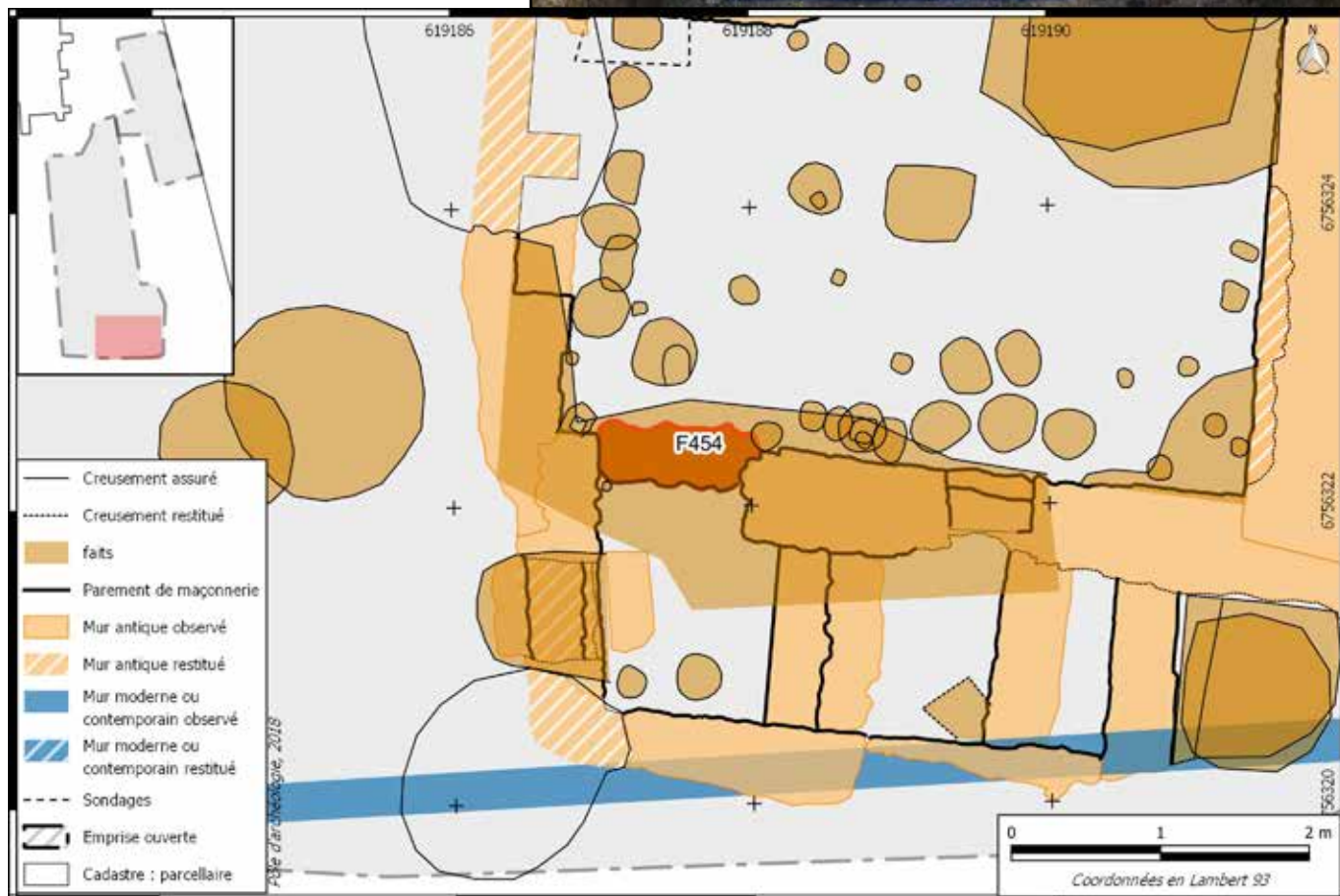
Sur fait : 438, 440 ; Sous fait : ; Egal fait :

Description :

Muret assez hétérogène avec argile grise liant quelques gros blocs calcaires et couvert d'un lit de TCA (assise pour muret?)



Vue générale de F454 (Cliché : J. Courtois, Pôle d'archéologie)



FAIT N° 455

N° ensemble : 40

Zone : 4

Minute n° 36, 37, 38

Phase : 7

Période : 2

Identification : maçonnerie

Datation :

Dimensions en m : L. 1,30 ; l. 0,46 ; prof. 0,78.

US : 4152

Sur fait : 440, 441 ; Sous fait : ; Egal fait :

Description :

Petit muret nord-sud situé contre F441 à l'ouest de celui-ci. Butte probablement contre F440. Constitué d'assises alternées de petits moellons calcaires et de TCA, le tout lié avec une argile grise, proche de celle de F454. Parement ouest : 1 assise de tuiles, 1 assise de moellons, 1 assise de tuiles, 1 assise de moellons, 1 assise de tuiles, puis assises de tuiles en épi, pour finir au sommet par 1 assise de tuiles plates.



Vue générale du parement ouest de F455
(Cliché : I. Najera-Marcos, Pôle d'archéologie)



FAIT N° 456

N° ensemble : 41

Zone : 4

Minute n° 10

Identification : trou de poteau

Datation :

Phase : 4

Dimensions en m :

Période : 2

US : 4157, 4158, 4417

Sur fait : ; Sous fait : 445 ; Egal fait :

Description :

Possible trou de poteau assez arasé situé au sud du cellier (ST41), près de F447. Le plan semble être circulaire, d'environ 0,34 m de diamètre, mais il est incomplet car coupé par F445. La profondeur conservée est de 0,05 m. Le fond est en cuvette. La côte d'apparition est de 105,55 m NGF. Son comblement (US 4158) est composé d'une couche cendreuse, gris foncé, meuble et hétérogène, avec charbons de bois et quelques galets de silex. Un possible calage composé des petits cailloux calcaires (US 4417) est présent. Pas du mobilier.





Vue générale de F447, F456, F457 et F545 (Cliché : I. Najera-Marcos, Pôle d'archéologie)

FAIT N° 457

N° ensemble : 41

Zone : 4

Minute n° 20

Identification : trou de poteau

Datation :

Phase : 4

Dimensions en m :

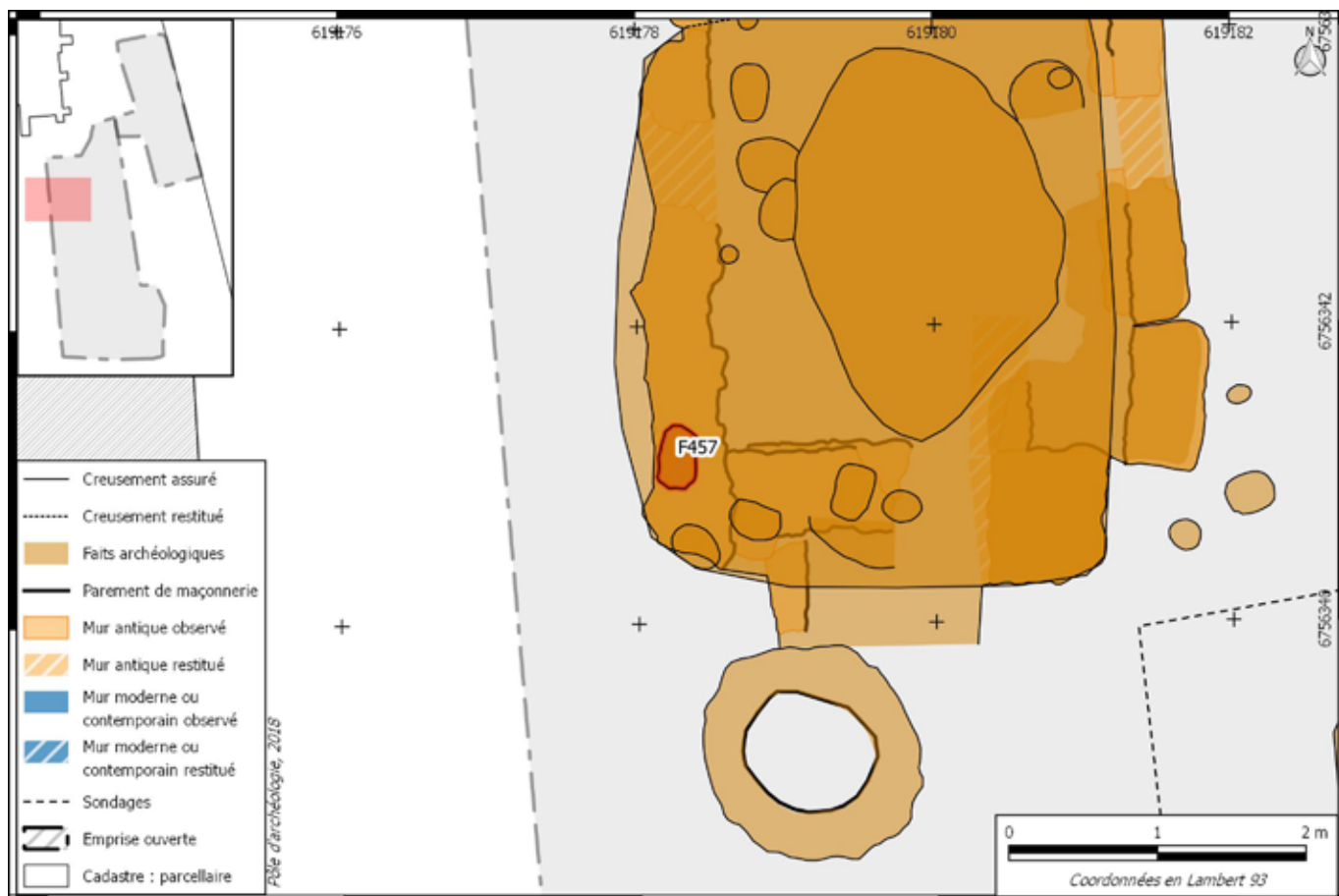
Période : 2

US : 4159, 4160, 4161

Sur fait : ; Sous fait : 433 ; Egal fait :

Description :

Trou de poteau de plan et orientation (sud-ouest - nord-est) similaires à F452. Il est situé au nord de F447, à l'ouest du cellier, sous la tranchée F433. Le plan est rectangulaire avec les angles arrondis et le profil en U avec les parois verticales et le fond plutôt plat. La côte d'apparition est de 105,58 m NGF. Les dimensions sont de 0,44 m pour 0,28 m. La profondeur maximale conservée est de 0,13 m. Présente un calage (US 4150) en calcaire de 0,34 m de longueur pour 0,23 m de largeur, et une épaisseur d'environ 0,11 m. Il s'agit probablement d'un bloc en remploi puisqu'il présente les surfaces bien équarries et travaillées. Le comblement (US 4151) est très similaire à celui de F447 : sablo-argileux brun foncé, compact et hétérogène, avec des inclusions de substrat remanié et des charbons de bois. Il ne fournit pas du mobilier.



FAIT N° 458

N° ensemble : 41

Zone : 4

Minute n° 4, 18

Phase : 4

Période : 2

Identification : trou de poteau

Datation :

Dimensions en m :

US : 4113, 4116, 4191

Sur fait : ; Sous fait : ; Egal fait :

Description :

Trou de poteau assez arasé situé à l'est de F428, dans la partie nord-est du cellier (ST41). La côte d'apparition est de 105,45 m NGF. Le plan circulaire, d'environ 0,48 m de diamètre, présente un fond en cuvette de 0,08 m de profondeur, avec un surcreusement correspondant au négatif d'un poteau et qui atteint une profondeur de 0,12 m. Deux couches forment le comblement de cette structure. La première est restreinte au négatif du poteau et correspond à un niveau de destruction argilo-sableux rubéfié, meuble et homogène (US 4191), qui a fourni de la faune et un clou en fer. L'autre couche est un niveau d'abandon (US 4113) sablo-argileux brun-gris, de texture cendreuse et très hétérogène, avec inclusions de substrat remanié, quelques charbons de bois, fragments du mortier blanc, quelques galets et quelques cailloux calcaires. Celui-ci a donné quelques fragments de TCA, céramique et de métal.

Vue de détail de F458 (Cliché : I. Najera-Marcos, Pôle d'archéologie)



FAIT N° 459

N° ensemble : 41

Zone : 4

Minute n°

Identification : annulé

Datation :

Dimensions en m :

Phase :

Période :

US : 4165, 4166

Sur fait : ; Sous fait : ; Egal fait :

Description :

Possible trou de poteau au nord-ouest de F458. ANNULE

FAIT N° 460

N° ensemble : 41

Zone : 4

Minute n° 8

Phase : 4

Période : 2

Identification : trou de poteau

Datation :

Dimensions en m : diam. 0,25 ; prof. 0,04.

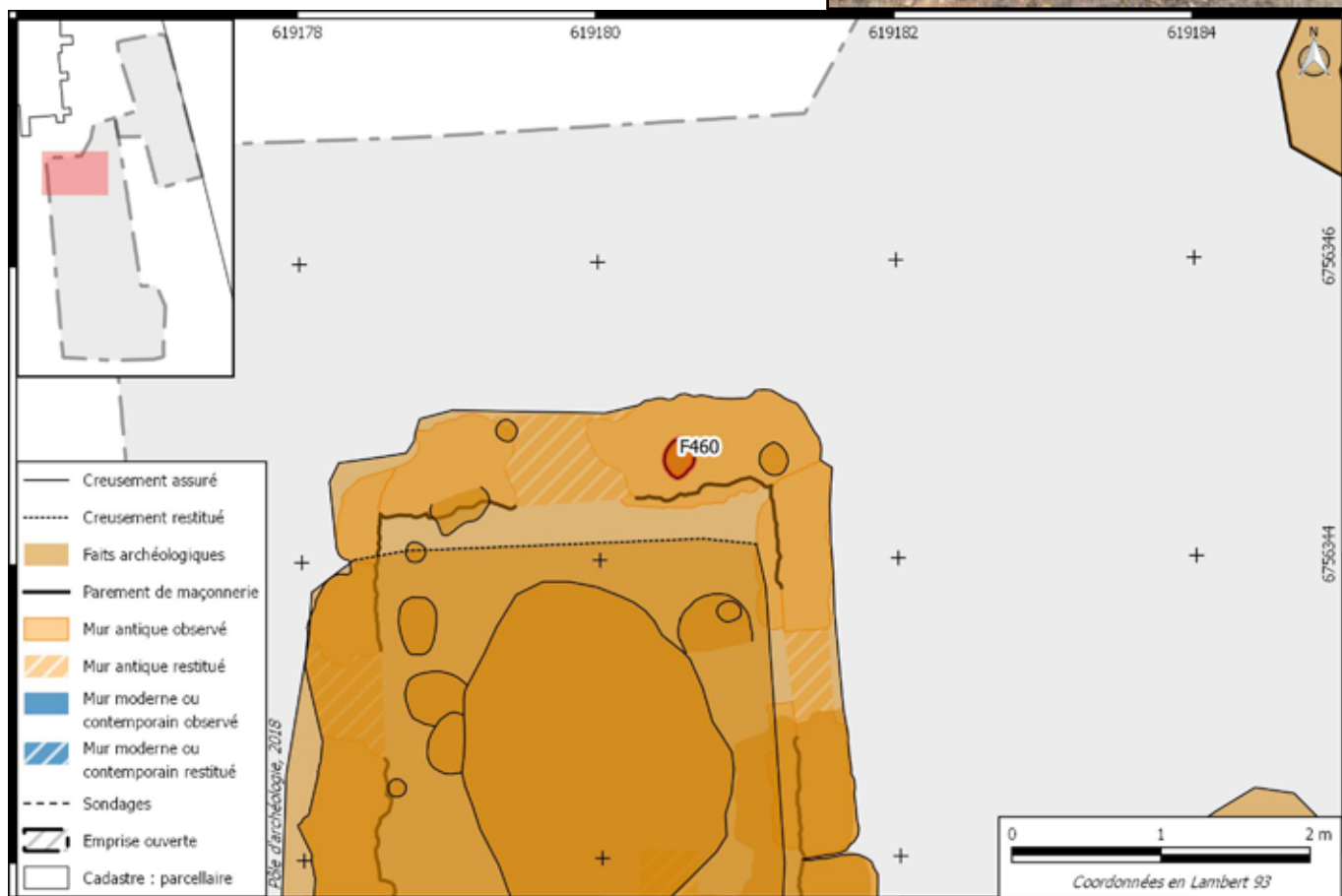
US : 4168, 4169

Sur fait : ; Sous fait : 429 ; Egal fait :

Description :

Possible trou de poteau douteux car très arasé, situé sous la tranchée de F429, au nord du cellier (ST41). La cote d'apparition est de 105,39 m NGF. Il est très similaire à F453. Présente un plan circulaire d'environ 0,25 m de diamètre, fond en cuvette et une profondeur conservée de 0,04 m. L'unique comblement (US 4169) est très similaire à l'argile employée pour lier le mur F429 : couche sablo-argileuse brun foncé, compacte et hétérogène. Pas du mobilier.

Vue de détail de F460 (Cliché : I. Najera-Marcos, Pôle d'archéologie)



FAIT N° 461

N° ensemble : 41

Zone : 4

Minute n° 4, 19

Identification : trou de poteau

Datation :

Phase : 4

Dimensions en m :


Période : 2

US : 4170, 4171

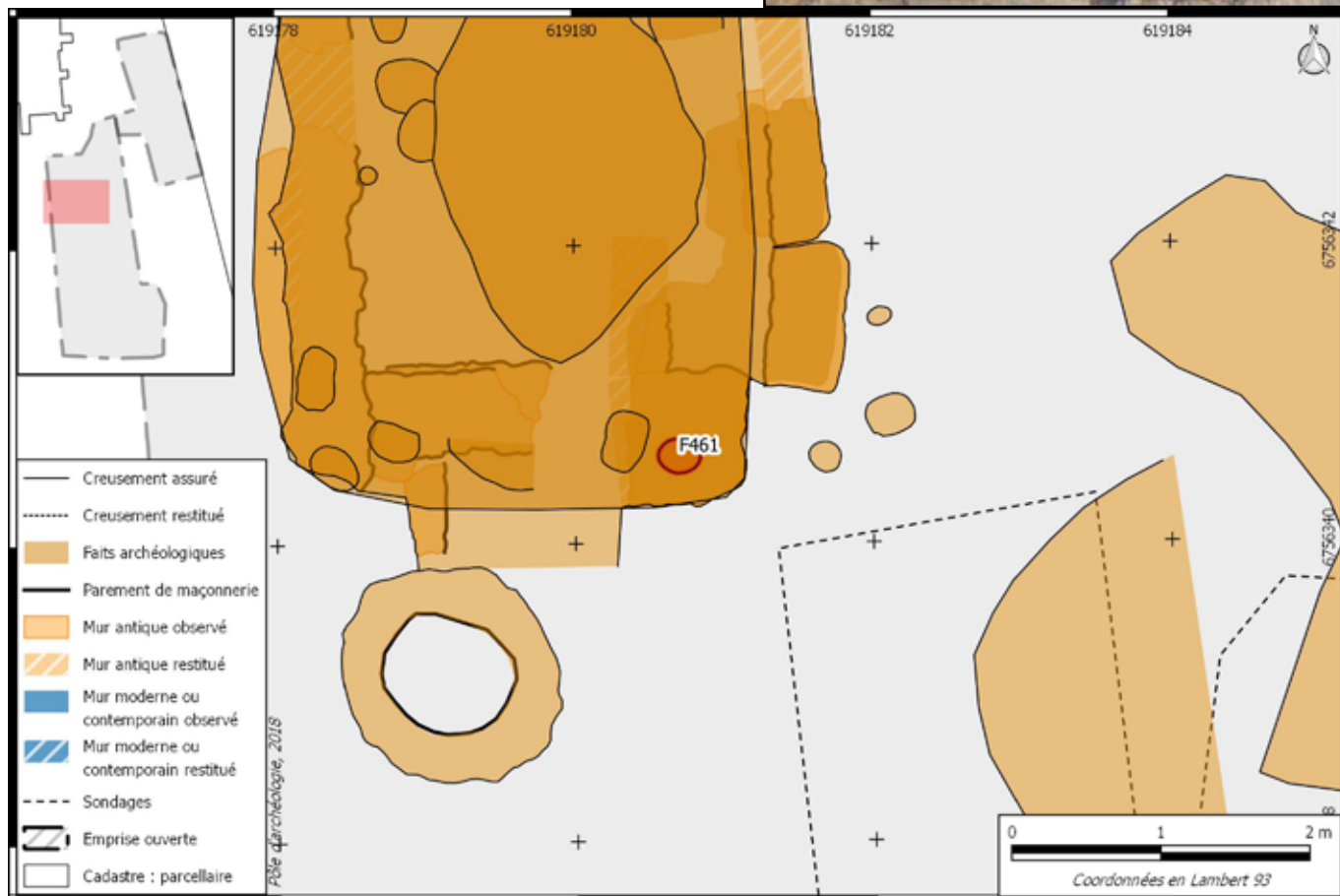
Sur fait : ; Sous fait : 427 ; Egal fait :

Description :

Fond de trou de poteau, très perturbé par l'installation du mur F427, dans l'angle sud-est du cellier (ST41). Les limites en plan sont diffuses mais tout semble indiquer un plan circulaire avec un diamètre d'entre 0,20 et 0,30 m. Il fonctionne avec le TP de l'angle sud-ouest (F447). La côte d'apparition est d'environ 105,48 m NGF. Le comblement a pratiquement disparu, restant une fine couche sablo-argileuse brune, compacte et hétérogène, similaire à l'US 4118 (niveau d'occupation). Pas de mobilier.



Vue de détail de F452 et F461 (Cliché : I. Najera-Marcos, Pôle d'archéologie)



FAIT N° 462

N° ensemble : 41

Zone : 4

Minute n° 7, 12

Phase : 4

Période : 2

Identification : fosse

Datation :

Dimensions en m : L. 0,57 ; l. 0,32 ; prof. 0,09.

US : 4173, 4174, 4175

Sur fait : ; Sous fait : ; Egal fait :

Description :

Fosse ou structure indéterminée au sud du cellier (ST41), très perturbée par l'installation de F445 et de la longrine F405. La côte d'apparition est d'environ 105,59 m NGF. Le plan est incomplet et donc difficile de préciser l'orientation et ses dimensions (0,57 m de longueur pour 0,32 m de largeur conservée). Elle semble avoir un profil en cuvette avec une profondeur maximale conservée de 0,09 m. Présente deux couches de comblement. La première (US 4174) est un niveau sablo-argileux brun foncé- noir, compact et hétérogène, avec quelques inclusions calcaires, quelques galets et charbons de bois, TCA et céramique. Sa description est similaire à l'US 4035. La deuxième (US 4175) est une couche sableuse beige-ocre, compacte et homogène, avec abondants nodules de substrat remanié et sans mobilier. Elle est similaire à l'US 4034. Cette structure (F462) pourrait correspondre en réalité à l'accès ouvert au sud lors du premier état. Elle pourrait aussi être associée à l'aménagement des tuiles déposées à plat sur les côtés (US 4061-F435). Les similitudes dans la description de la séquence des couches entre les niveaux d'occupation liés au 2e état du cellier et les couches du comblement de F462 sont significatives. Cet espace sud a été fortement perturbé du fait de l'installation du puits F407, du mur F445 et surtout de la longrine F405. Raison pour laquelle on ne peut pas déterminer la largeur total de cet accès, ainsi que les dimensions de F462 ni les relations de celui-ci avec les autres faits.





Vue générale de F447, F456, F457 et F462 (Cliché : I. Najera-Marcos, Pôle d'archéologie)

FAIT N° 463

N° ensemble : 41

Zone : 4

Minute n° 7, 11, 22

Phase : 4

Période : 2

Identification : fosse

Datation :

Dimensions en m : diam. 0,34 ;


US : 4180, 4181

Sur fait : 464 ; Sous fait : ; Egal fait :

Description :

Fosse circulaire d'environ 0,34 m de diamètre, située dans la partie centrale du cellier (ST41) près de F433. Le profil en V présente le fond arrondi. La côte d'apparition est autour de 105,51 m NGF. La profondeur conservée est de 0,10 m. La fonction vraisemblable est l'accueil d'un récipient de stockage (amphore, vase, etc.). Présente un seul comblement (US 4181) sablo-argileux brun foncé, compact et très hétérogène avec quelques poches argilo-sableuse de couleur brun-vert, quelques charbons de bois et des inclusions calcaires. Des fragments de TCA, céramique et de calcaire chauffé ont été trouvés. Elle coupe la fosse F464 et est coupée à son tour par la fosse F400 et par la longrine F403.

Vue de détail de F463 et F464 (Cliché :
I. Najera-Marcos, Pôle d'archéologie)



FAIT N° 464

N° ensemble : 41

Zone : 4

Minute n° 7, 11, 22

Identification : fosse

Datation :

Phase : 4

Dimensions en m :

Période : 2

US : 4178, 4179

Sur fait : ; Sous fait : 463 ; Egal fait :

Description :

Fosse ovale d'orientation ouest-est, de 0,35 m pour 0,40 m, située dans la partie centrale du cellier (ST41) au nord de F463 et près de F433. Le profil en V présente le fond arrondi. La côte d'apparition est autour de 105,47 m NGF. La profondeur conservée est d'environ 0,07 m. La fonction semble être l'accueil d'un récipient de stockage (amphore, vase, etc.). Présente un unique comblement (US 4179) sablo-argileux brun, compact et hétérogène avec quelques inclusions calcaires et quelques charbons de bois et galets de silex. Le mobilier se réduit à quelques fragments de TCA. Cette fosse est coupée par F463, par la fosse F400 et par la longrine F403.



FAIT N° 465

N° ensemble : 41

Zone : 4

Minute n° 16

Phase : 4

Période : 2

Identification : trou de piquet

Datation :

Dimensions en m : diam. 0,12 ; prof. 0,03.

US : 4176, 4177

Sur fait : ; Sous fait : ; Egal fait :

Description :

Trou de piquet douteux car très arasé, situé entre la tranchée F433 et la fosse F463, dans la partie centrale du cellier (ST41). La côte d'apparition est de 105,5 m NGF. Présente un plan circulaire de 0,12 m de diamètre et un profil en cuvette avec une profondeur d'à peine 0,03 m. Son comblement unique (US 4177) est sablo-argileux, brun clair, compact et hétérogène, sans présence de mobilier.



Vue de détail de F465 (Cliché : I. Najera-Marcos, Pôle d'archéologie)



FAIT N° 466

N° ensemble : 41

Zone : 4

Minute n° 13

Identification : trou de poteau

Datation :

Phase : 4

Dimensions en m : L. 0,40 ; l. 0,34 ; prof. 0,05.

Période : 2


US : 4182, 4183

Sur fait : ; Sous fait : ; Egal fait :

Description :

Possible trou de poteau très arasé ou fosse pour accueillir un vase de stockage, à l'est de la tranchée F432 au nord-ouest du cellier (ST41). La côte d'apparition est de 105,48 m NGF. Le plan est plutôt ovale d'orientation ouest-est, de 0,34 m pour environ 0,40 m, pour une profondeur conservée de 0,05 m. Présente un fond en cuvette irrégulière. Le comblement unique (US 4183) est sablo-argileux, brun, compact et hétérogène, avec quelques poches sableuses vertes et substrat orange remanié. Il a fourni quelques fragments de céramique, TCA et verre, tous d'époque antique.

Vue de détail de F466 (Cliché : I. Najera-Marcos, Pôle d'archéologie)



FAIT N° 467

N° ensemble : 41

Zone : 4

Minute n°

Identification : trou de poteau

Datation :

Dimensions en m :

Phase :

Période :

US :

Sur fait : ; Sous fait : ; Egal fait :

Description :

Possible TP ou structure indéterminée (pour un vase de stockage ?), très arasé, à l'Est de F466. ANNULEE.

FAIT N° 468

N° ensemble : 41

Zone : 4

Minute n° 15

Identification : trou de poteau

Datation :

Phase : 4

Dimensions en m : diam. 0,12 ; prof. 0,04.

Période : 2

US : 4184, 4185

Sur fait : ; Sous fait : ; Egal fait :

Description :

Possible trou de piquet très arasé ou fosse pour accueillir un vase de stockage, à l'est de la tranchée F431 et au nord de F466, dans l'angle nord-ouest du cellier (ST41). La côte d'apparition est de 105,48 m NGF. Le plan circulaire fait 0,12 m de diamètre pour une profondeur conservée de 0,04 m. Le fond est en cuvette. Son comblement unique (US 4185) est cendreux gris, meuble et homogène, avec charbons de bois et sans mobilier.



Vue de détail de F468 (Cliché : I. Najera-Marcos, Pôle d'archéologie)



FAIT N° 469

N° ensemble : 41

Zone : 4

Minute n° 7, 14

Phase : 4

Période : 2

Identification : trou de poteau

Datation : Haut-Empire

Dimensions en m : L. 0,38 ; l. 0,24 ; prof. 0,05.

US : 4186, 4187

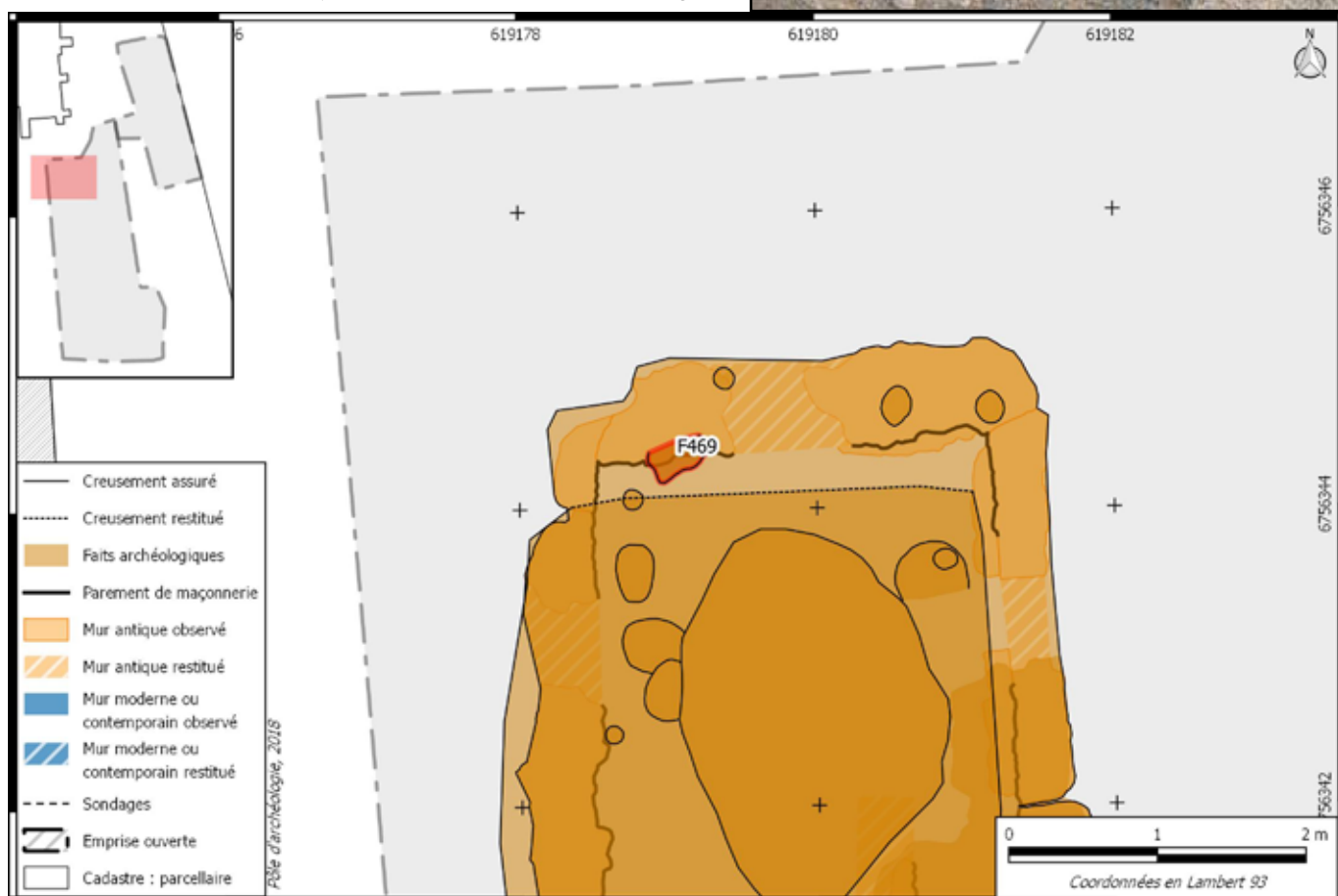
Sur fait : ; Sous fait : 430 ; Egal fait :

Description :

Possible trou de poteau très arasé d'orientation sud-ouest - nord-est, situé à l'est de F468, dans l'angle nord-ouest du cellier (ST41). La cote d'apparition est de 105,46 m NGF. Présente un plan incomplet rectangulaire (coupé par F430) avec les angles arrondis, de 0,38 m pour 0,24 m, avec une profondeur conservée d'environ 0,05 m. Le fond est plutôt plat. Le comblement (US 4187) est sablo-argileux brun clair, compact et hétérogène, avec quelques inclusions de substrat remanié et des rares charbons de bois. Présence de fragments de TCA et de céramique.



Vue de détail de F469 (Cliché : I. Najera-Marcos, Pôle d'archéologie)



FAIT N° 470

N° ensemble : 41

Zone : 4

Minute n° 17

Identification : trou de piquet

Datation :

Phase : 4

Dimensions en m : diam. 0,12 ; prof. 0,04.

Période : 2

US : 4188, 4189

Sur fait : ; Sous fait : 430 ; Egal fait :

Description :

Possible trou de piquet très arasé, situé sous la tranchée F430, au nord du cellier (ST41). La côte d'apparition est de 105,37 m NGF. Présente un plan circulaire d'environ 0,12 m de diamètre pour une profondeur conservée de 0,04 m. Le fond est en cuvette. Il est très similaire à F468. Le comblement (US 4189) est cendreux gris, meuble et homogène, sans mobilier.



Vue de détail de F470 (Cliché : I. Najera-Marcos, Pôle d'archéologie)



FAIT N° 471

N° ensemble : 41

Zone : 4

Minute n° 18, 21

Identification : trou de poteau

Datation :

Phase : 4

Dimensions en m :

Période : 2

US : 4190

Sur fait : ; Sous fait : ; Egal fait :

Description :

Fond d'un trou de poteau ou d'une fosse pour l'accueil d'un récipient de stockage, à l'ouest de la tranchée F428, dans l'angle nord-est du cellier (ST41). Les limites en plan sont diffuses mais tout semble indiquer un plan circulaire sous la forme d'une large dépression d'environ 0,40 m de diamètre. La côte de fond est de 105,32 m NGF. Ce creusement (US 4190) est scellé directement par le niveau du sol 4108 et donc il ne conserve pas de comblement.

FAIT N° 473

N° ensemble :

Zone : 4

Minute n° 25, 28

Phase : 16

Période : 4

Identification : fosse

Datation : Moderne ?

Dimensions en m :

US : 4192, 4205

Sur fait : 402, 408 ; Sous fait : ; Egal fait :

Description :

Fosse quadrangulaire avec les angles arrondis. Elle coupe la fosse F408. Synchronisme de F410 ? Son comblement comporte beaucoup de mobilier antique.



FAIT N° 474

N° ensemble :

Zone : 4

Minute n° 25

Identification : fosse

Datation :

Dimensions en m :

Phase : 17

Période : 5

US : 4203, 4204

Sur fait : 402 ; Sous fait : ; Egal fait :

Description :

Fosse circulaire (contemporaine). Elle vient couper la fosse F402 et est comblée par un remblai de démolition comportant ardoises et TCA.

FAIT N° 475

N° ensemble :

Zone : 4

Minute n°

Phase : 17

Période : 5

Identification : fosse

Datation :

Dimensions en m :

US : 4209, 4210

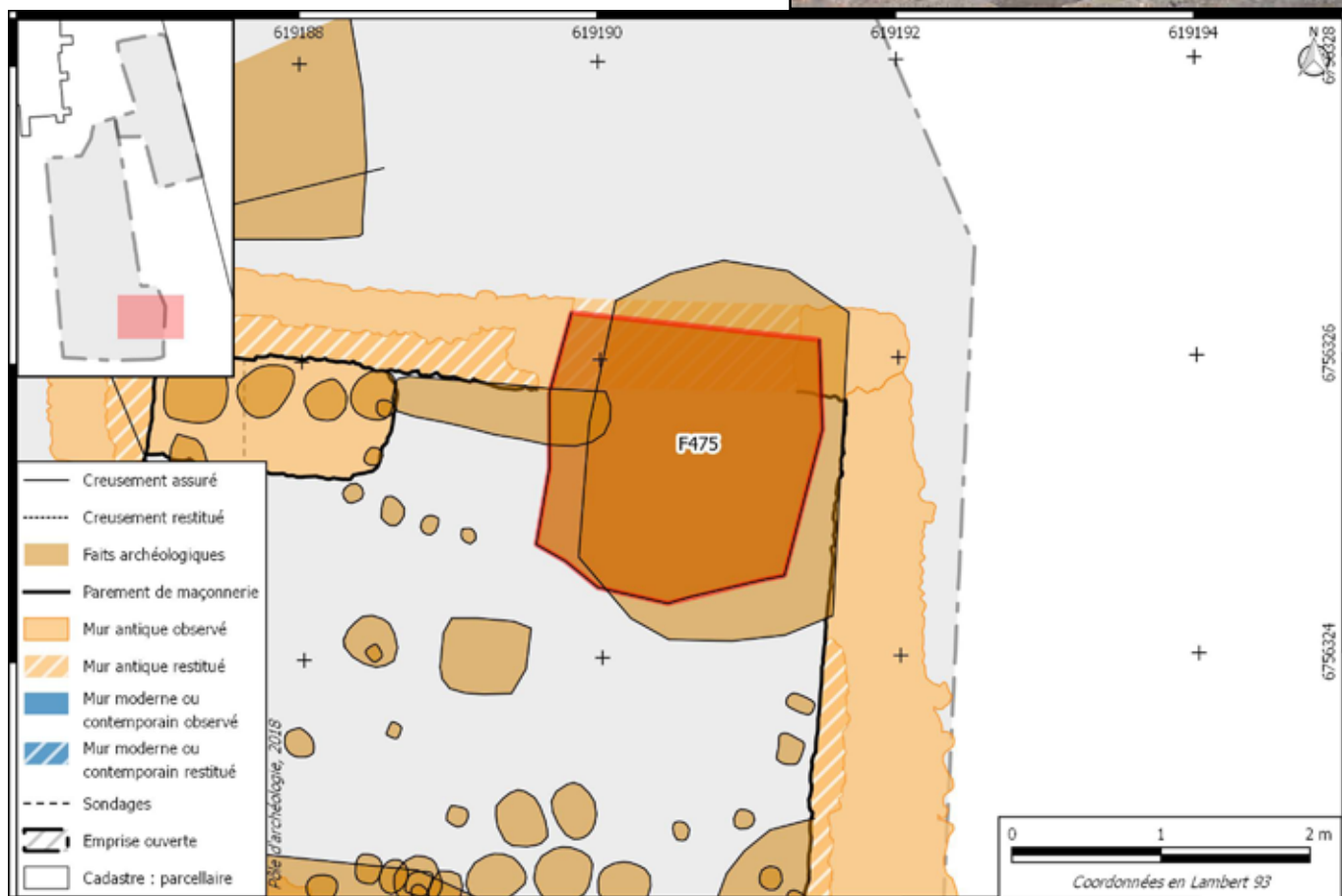
Sur fait : 414, 446 ; Sous fait : 472 ; Egal fait :

Description :

Fosse contemporaine comblée de remblais de démolition hétérogènes, sans doute liée à la construction du bâtiment dans les années 1970.



Vue générale de F475 recoupant F414
(Cliché : J. Courtois, Pôle d'archéologie)



FAIT N° 476

N° ensemble :

Zone : 4

Minute n° 28

Identification : fosse

Datation :

Phase : 5

Période : 2

Dimensions en m : diam. 1,12 ; prof. 2,10.

US : 4212, 4213, 4214, 4215, 4216, 4407, 4408

Sur fait : ; Sous fait : 408, 410 ; Egal fait :

Description :

Fosse circulaire de 1,12 m de diamètre aux parois verticales et avec fond approximativement plat. Le comblement est composé de divers remblais sédiment gris moyen avec charbons. Possible latrine.



Coupe de F476 en cours de fouille (Cliché : I. Najera-Marcos, Pôle d'archéologie)





Vue générale de F476 fouillée (Cliché : I. Najera-Marcos, Pôle d'archéologie)

FAIT N° 477

N° ensemble : 40

Zone : 4

Minute n° 32, 34

Identification : fosse

Datation :

Phase : 5

Dimensions en m : L. 0,57 ; l. 0,50 ;

Période : 2

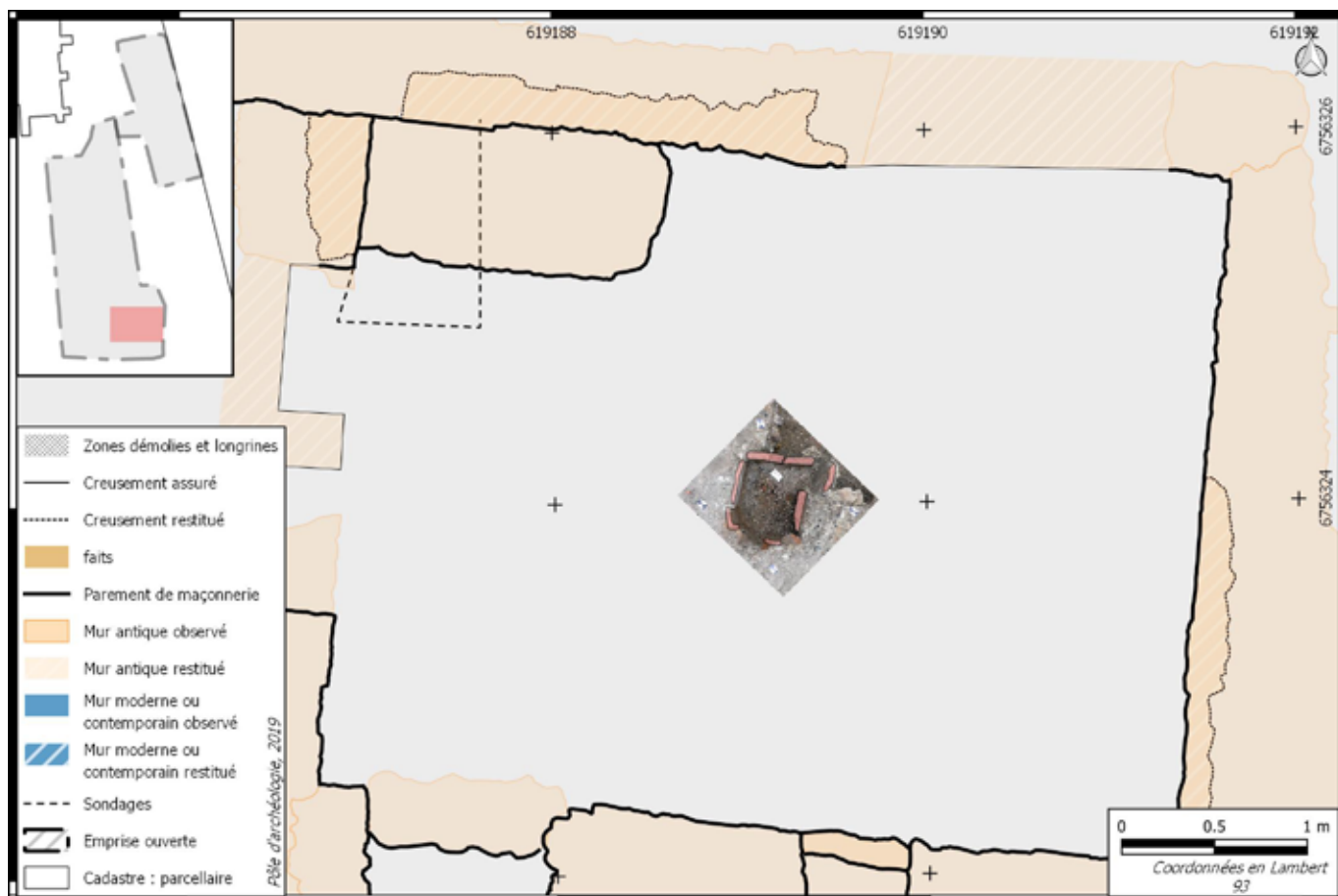
US : 4217, 4218, 4219

Sur fait : ; Sous fait : ; Egal fait :

Description :

Petit aménagement quadrangulaire situé au centre de la cave ST40, avec TCA disposées à le verticale sur les rebords. Possiblement poteau central qui fonctionne avec le dernier niveau de sol 4121.





Vue zénithale de F477 (DAO et clichés : J. Courtois, Pôle d'archéologie)

FAIT N° 478

N° ensemble : 40

Zone : 4

Minute n°

Phase : 5

Période : 2

Identification : maçonnerie

Datation :

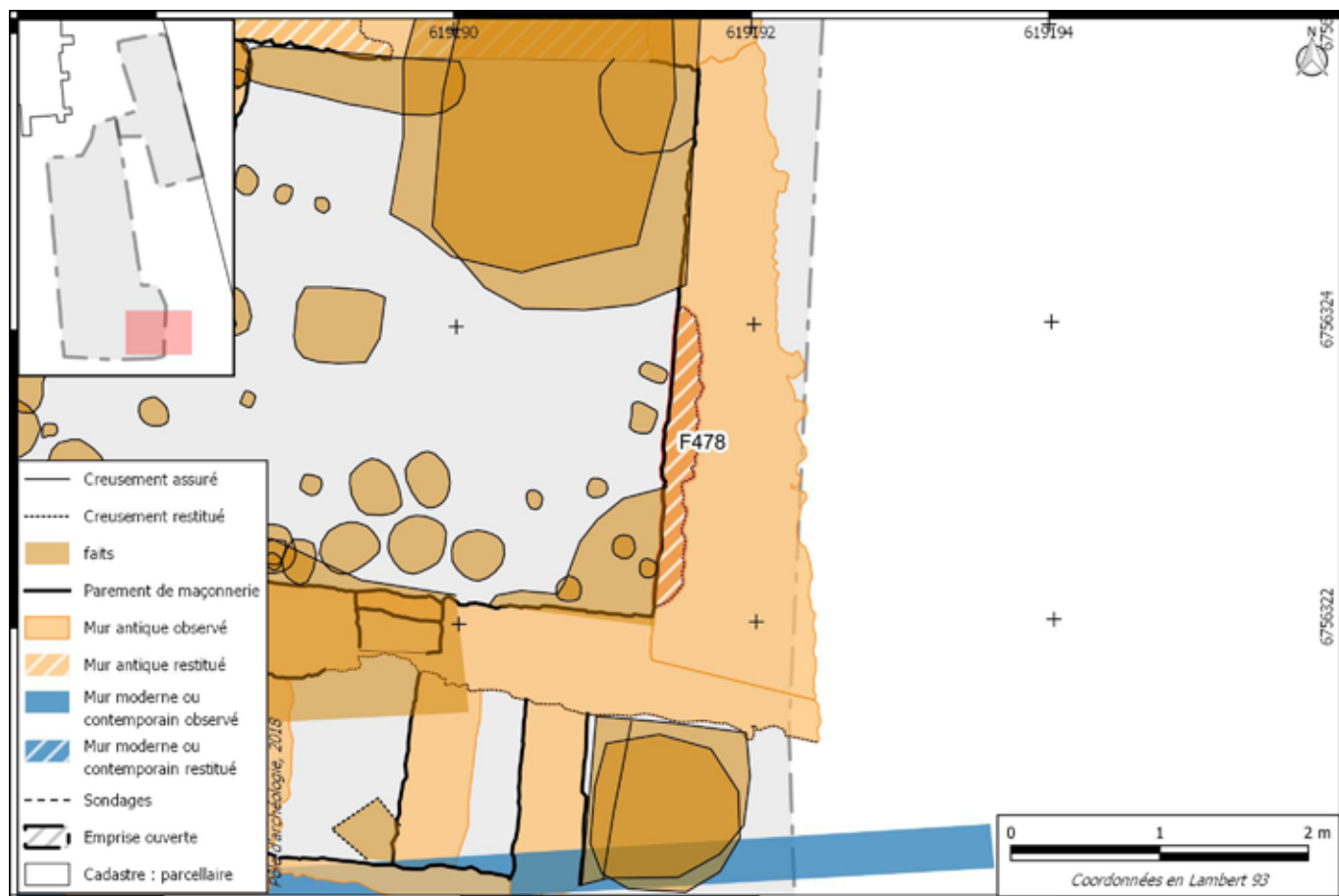
Dimensions en m : L. 2,01 ; l. 0,23 ; prof. 1,02.

US : 4221

Sur fait : 442 ; Sous fait : ; Egal fait : 481

Description :

Réfection du parement ouest du mur F442 avec moellons de calcaire à peine équarris et grossièrement assisés, liés par un mortier oscillant entre le rosé et la blanchâtre. L'appareillage originel du mur est néanmoins respecté.



FAIT N° 479

N° ensemble :

Zone : 4

Minute n° 29

Phase : 16

Période : 4

Identification : fosse

Datation :

Dimensions en m : diam. 1 ; prof. 0,96.

US : 4228, 4229, 4230, 4231

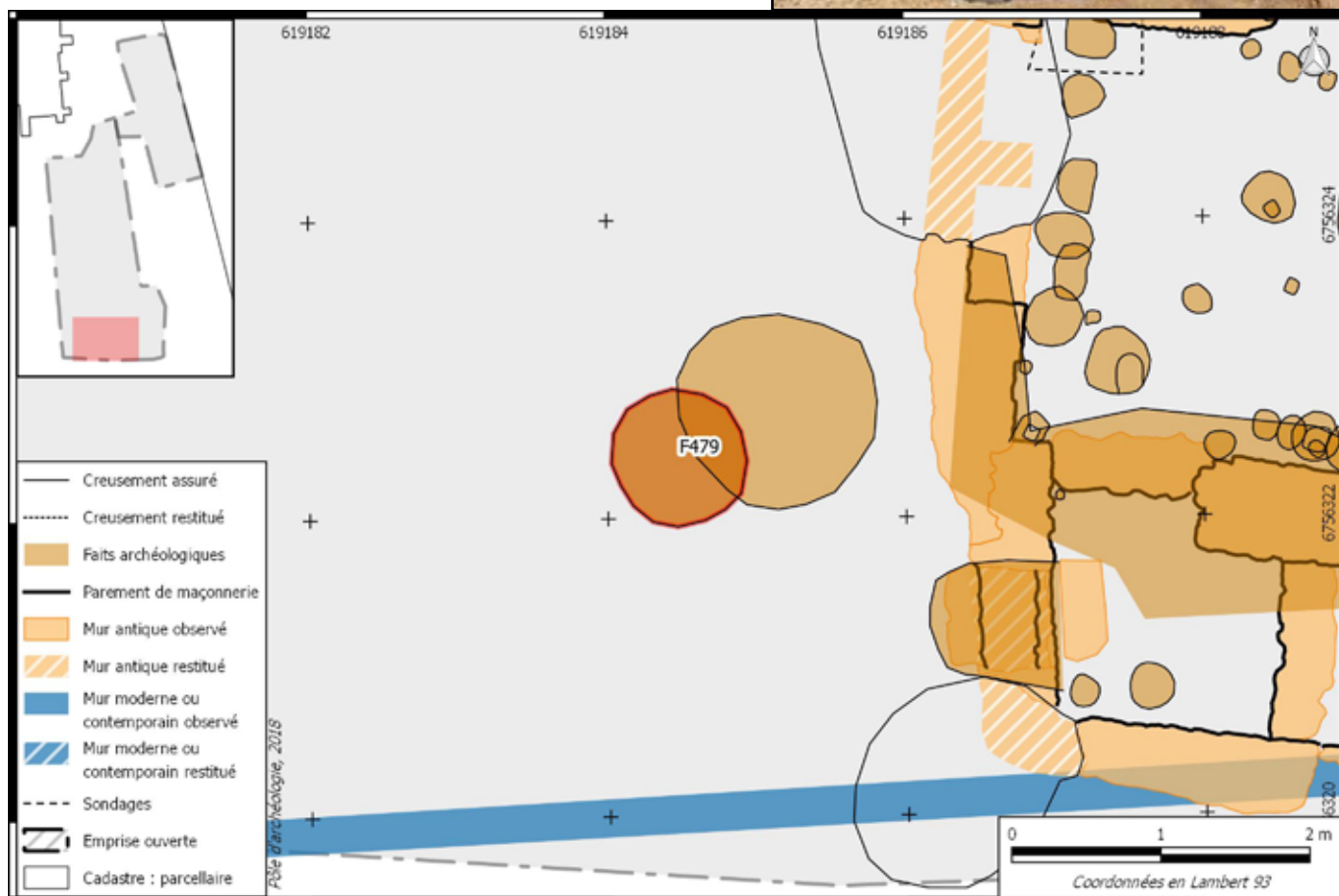
Sur fait : 419 ; Sous fait : ; Egal fait :

Description :

Petite fosse circulaire recoupant F419 à l'ouest, de moins d'un mètre de profondeur et ayant livré du mobilier moderne.



Coupe est-ouest de F419 et F479 (Cliché :
I. Najera-Marcos, Pôle d'archéologie)



FAIT N° 480

N° ensemble : 40

Zone : 4

Minute n°

Phase : 5

Période : 2

Identification : fosse

Datation :

Dimensions en m :

US : 4238, 4239

Sur fait : ; Sous fait : ; Egal fait :

Description :

Petite fosse ovale située à l'angle et contre les murs F440 et F442, liée à la réfection F478 de ce dernier. Elle longe aussi probablement F440 sur quelques dizaines de centimètres. son comblement est composé de sable grossier jaune mêlé à des fragments de mortier et beaucoup d'ossements.



FAIT N° 481

N° ensemble : 40

Zone : 4

Minute n° 32, 46

Phase : 5

Période : 2

Identification : fosse

Datation :

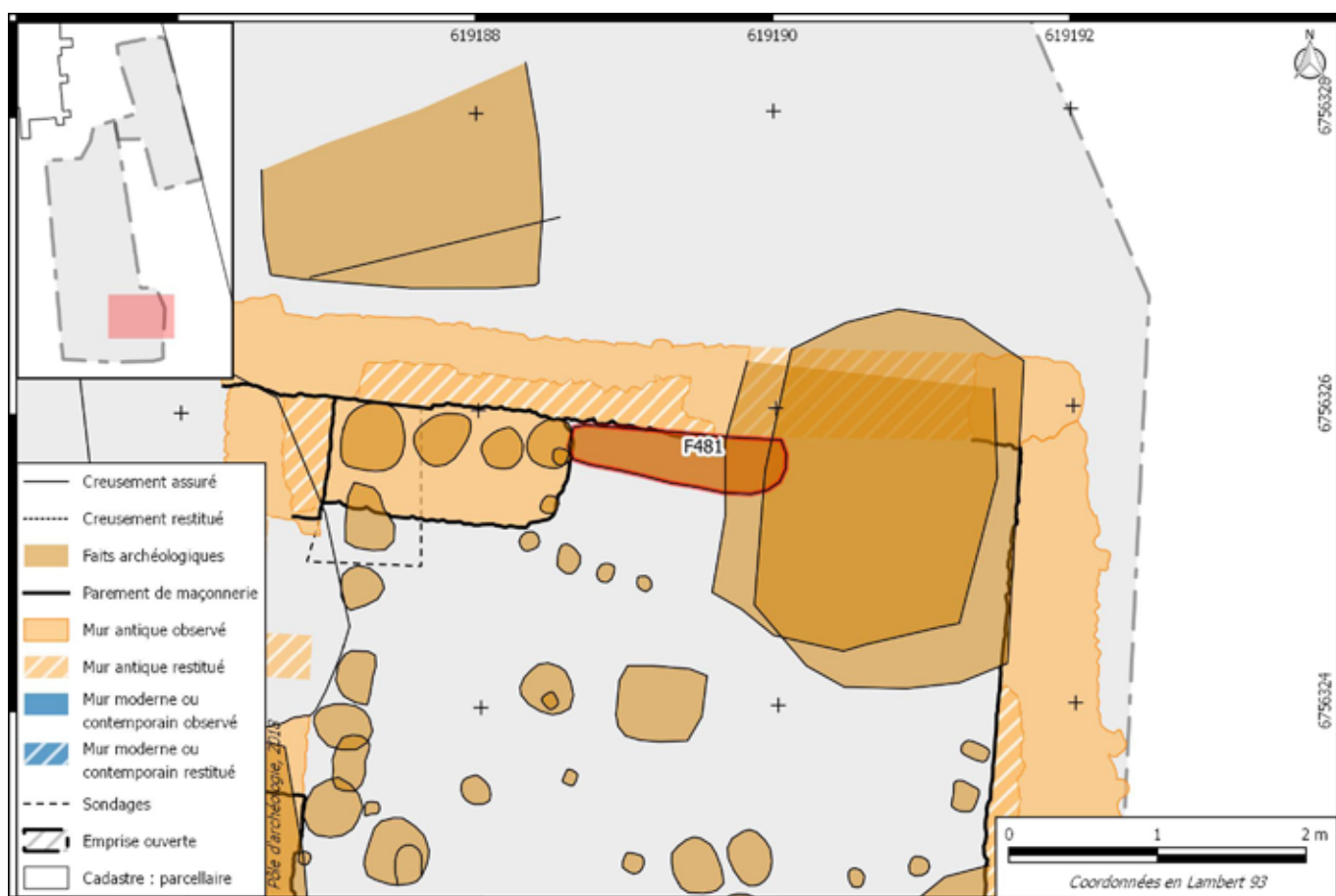
Dimensions en m : L. 1,44 ; l. 0,37 ; prof. 0,34.

US : 4240, 4241

Sur fait : ; Sous fait : ; Egal fait : 446

Description :

Tranchée située le long du mur F414 liée à la reprise de ce mur avec la maçonnerie F446.





Vue générale de F481 (Cliché : J. Courtois, Pôle d'archéologie)

FAIT N° 482

N° ensemble :

Zone : 4

Minute n° 33

Phase : 3

Période : 2

Identification : fosse

Datation : Antique

Dimensions en m :

US : 4246, 4247

Sur fait : ; Sous fait : ; Egal fait :

Description :

Fosse observée dans la coupe sud de la zone 4, présentant des parois verticales et un fond plat. Pourrait être recouverte par le remblai de préparation de la voirie.





Coupe sud de la zone 4 avec F482 (Cliché : J. Courtois, Pôle d'archéologie)

FAIT N° 483

N° ensemble :

Zone : 4

Minute n° 33

Phase : 3

Période : 2

Identification : fossé

Datation : Antique

Dimensions en m :

US : 4249, 4250

Sur fait : ; Sous fait : ; Egal fait :

Description :

Possible fossé situé au niveau de l'espace de circulation 4251, aux parois sub-verticales et au fond plat. Son comblement est constitué de cailloux et éclats calcaires. Observé dans la coupe sud de la zone 4.



FAIT N° 484

N° ensemble :

Zone : 4

Minute n° 33

Identification : tranchée de récupération

Datation :

Phase : 5

Dimensions en m : l. 0,54 ; prof. 0,36.

Période : 2

US : 4252, 4253

Sur fait : ; Sous fait : 487 ; Egal fait :

Description :

Observée dans la coupe sud de la zone 4, probable tranchée de récupération d'une maçonnerie nord-sud, peut être en lien avec F438 plus au nord ?



FAIT N° 485

N° ensemble :

Zone : 4

Minute n° 33

Identification : fosse

Datation :

Phase : 13

Dimensions en m :

Période : 3

US : 4255, 4256

Sur fait : ; Sous fait : 486, 487 ; Egal fait :

Description :

Grande fosse aux parois évasées et fond possiblement plat observée uniquement dans la coupe sud de la zone 4. Son comblement semble hétérogène, composé de sable gris avec poches de substrat jaune et ne contient que peu de mobilier.

FAIT N° 486

Identification : sépulture

Datation : Moyen Âge ?

Dimensions en m :

US : 4257, 4258, 4259

Sur fait : 485 ; Sous fait : 488 ; Egal fait :

Zone : 4

Minute n° 33

Phase : 15

Période : 3

Description :

Sépulture localisée à l'extrémité sud de la zone 4. Elle a été vue dans la coupe sud, en limite de fouille. Seul le rachis de l'individu a été observé.



Sexe : Indéterminé

Age au décès : [5-14] ans

Particularités / pathologies :
RAS

Espace de décomposition :

Clous : -

Traces de bois : -

Architecture funéraire :

Contenant rigide : -

Contenant souple : -

Taphonomie :

Non fouillée.

FAIT N° 487

N° ensemble :

Zone : 4

Minute n° 33

Identification : fosse

Datation :

Dimensions en m :

Phase : 17

Période : 5

US : 4260, 4261

Sur fait : 485, 484 ; Sous fait : 488 ; Egal fait :

Description :

Grande fosse au fond relativement plat et aux parois verticales (?). Son comblement est constitué d'un sédiment hétérogène sablo-argileux brun moyen comportant de nombreuses inclusions de mortier jaune de gros module. Elle a été observée dans la coupe sud de la zone 4.

FAIT N° 488

N° ensemble :

Zone : 4

Minute n° 33

Identification : fosse

Datation :

Phase : 17

Dimensions en m :

Période : 5

US : 4262, 4263

Sur fait : 486, 487 ; Sous fait : ; Egal fait :

Description :

Fosse probablement contemporaine observée dans la coupe sud de la zone 4. Son comblement, très hétérogène, comporte de l'ardoise.

FAIT N° 489

N° ensemble : 40

Zone : 4

Minute n° 40

Phase : 5

Période : 2

Identification : fosse

Datation :

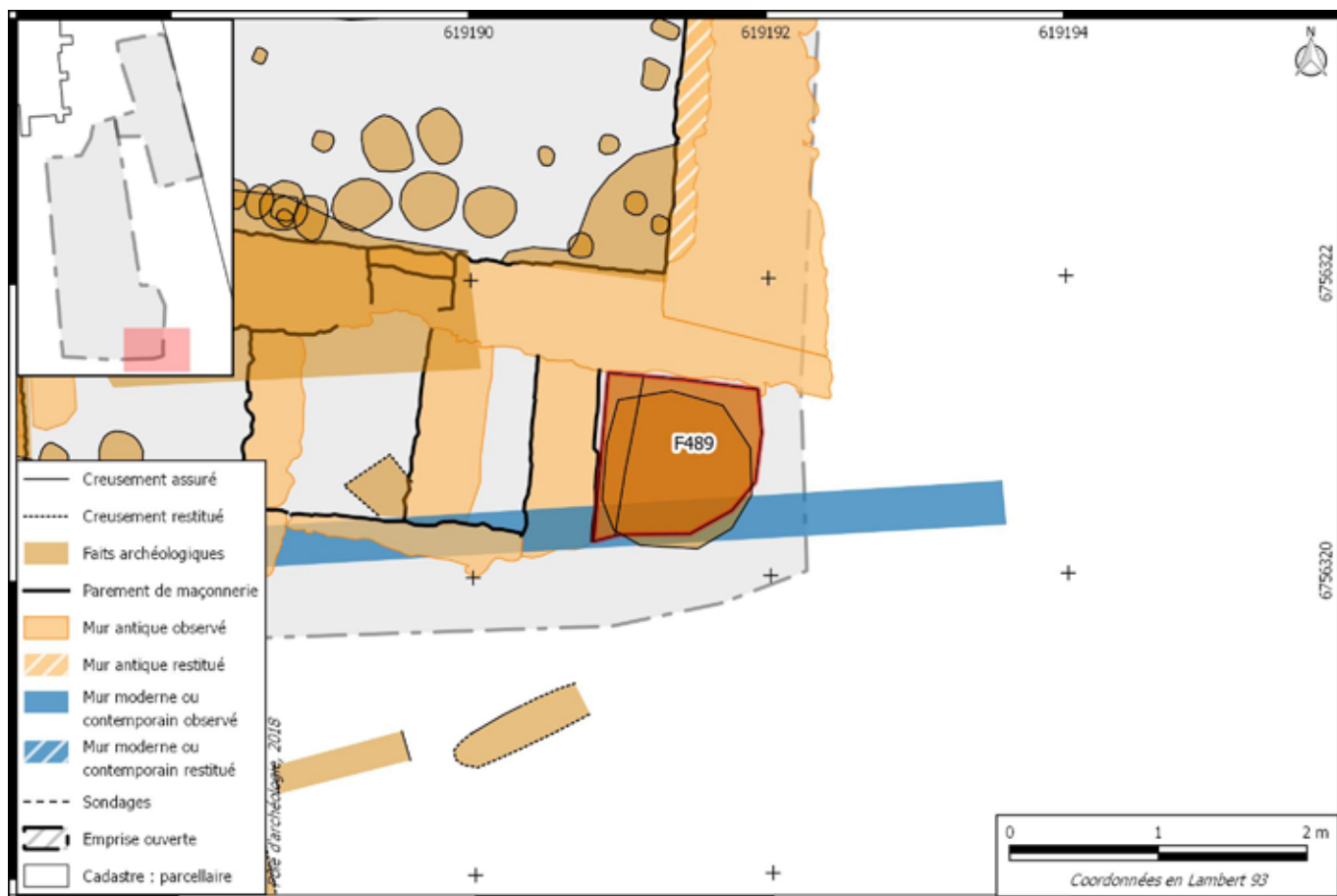
Dimensions en m :

US : 4156, 4275

Sur fait : 496 ; Sous fait : ; Egal fait :

Description :

Probable fosse de fondation du mur F441 vers l'est.



FAIT N° 490

N° ensemble : 40

Zone : 4

Minute n° 30, 37

Phase : 5

Période : 2

Identification : maçonnerie

Datation :

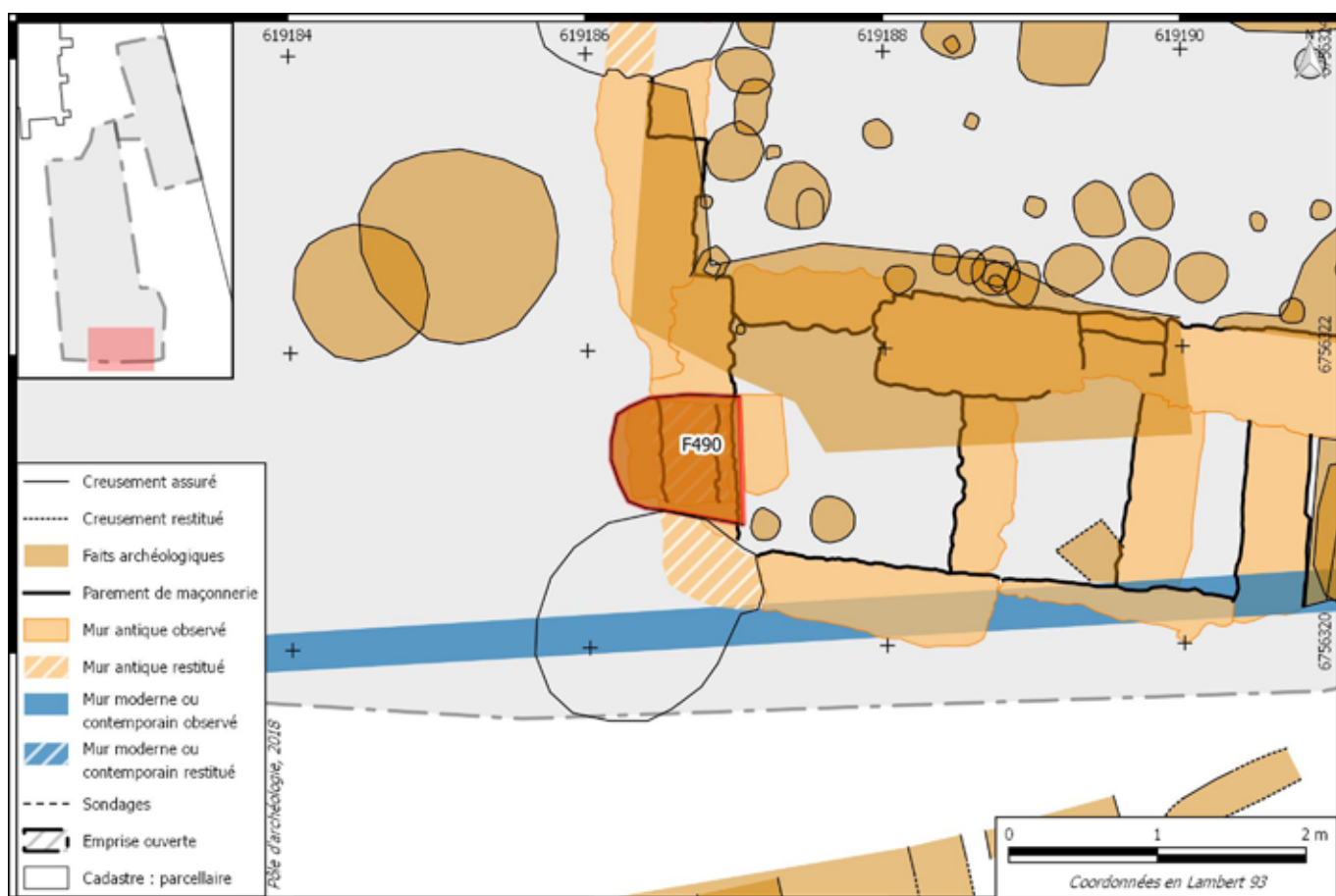
Dimensions en m :

US : 4264, 4265, 4287, 4288, 4289, 4290, 4291, 4440

Sur fait : 438 ; Sous fait : ; Egal fait :

Description :

Escalier d'accès qui vient couper le mur F438, à l'angle sud-ouest de la cave (espace sud). Il devait fonctionner probablement avec le muret qui condamnait l'accès à la grande salle de la cave, dans une phase intermédiaire de la cave. Le creusement pour l'installation constitue aussi un arasement du mur F438.





Vue générale du comblement de F490 (Cliché : I. Najera-Marcos, Pôle d'archéologie)



Vue générale de F490 dégagé (Cliché : I. Najera-Marcos, Pôle d'archéologie)

FAIT N° 491

N° ensemble : 40

Zone : 4

Minute n° 30, 32, 39

Phase : 5

Période : 2

Identification : maçonnerie

Datation : antique

Dimensions en m : L. 1,75 ; l. 0,41 ; prof. 1,30.

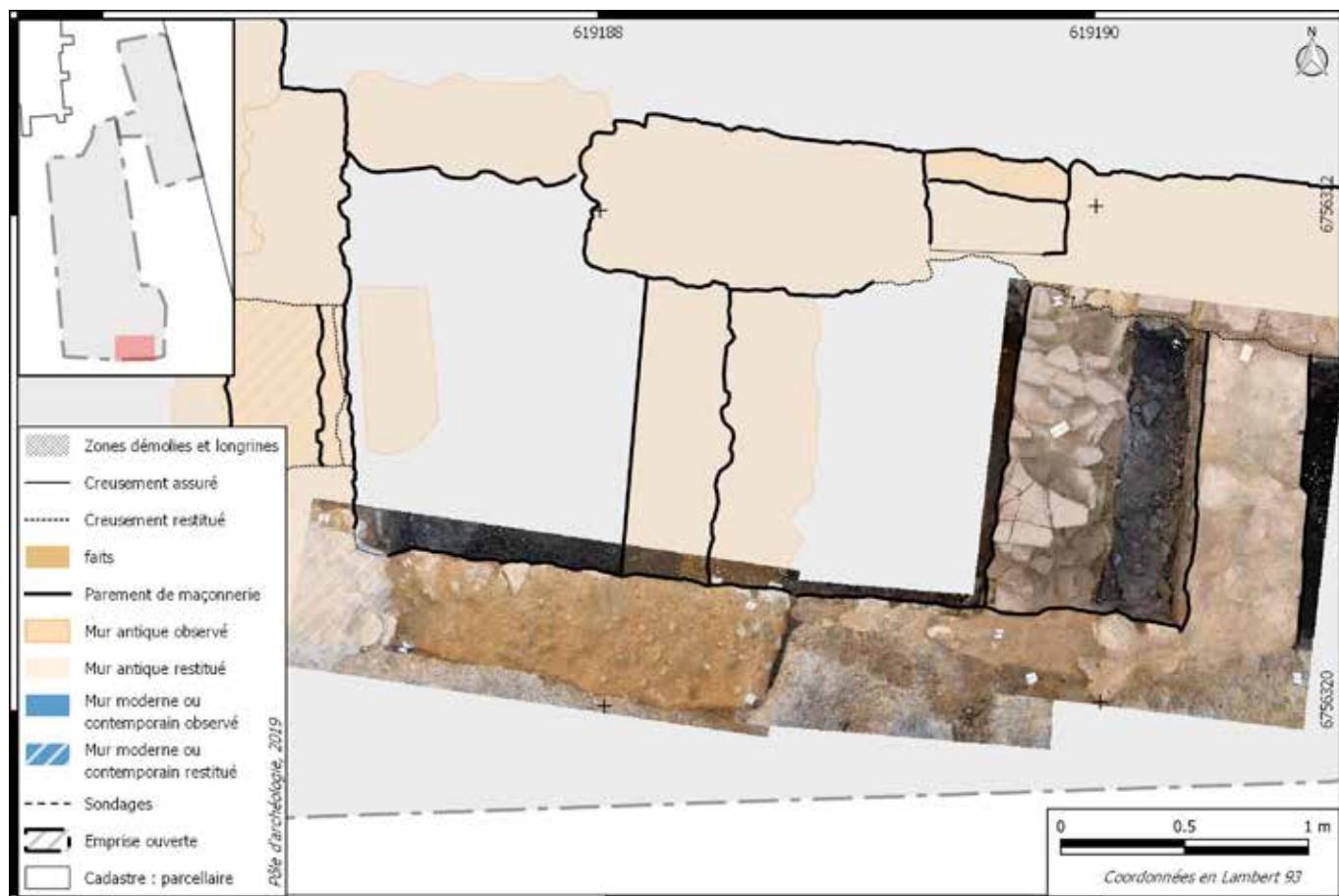
US : 4266, 4267

Sur fait : ; Sous fait : 492 ; Egal fait :

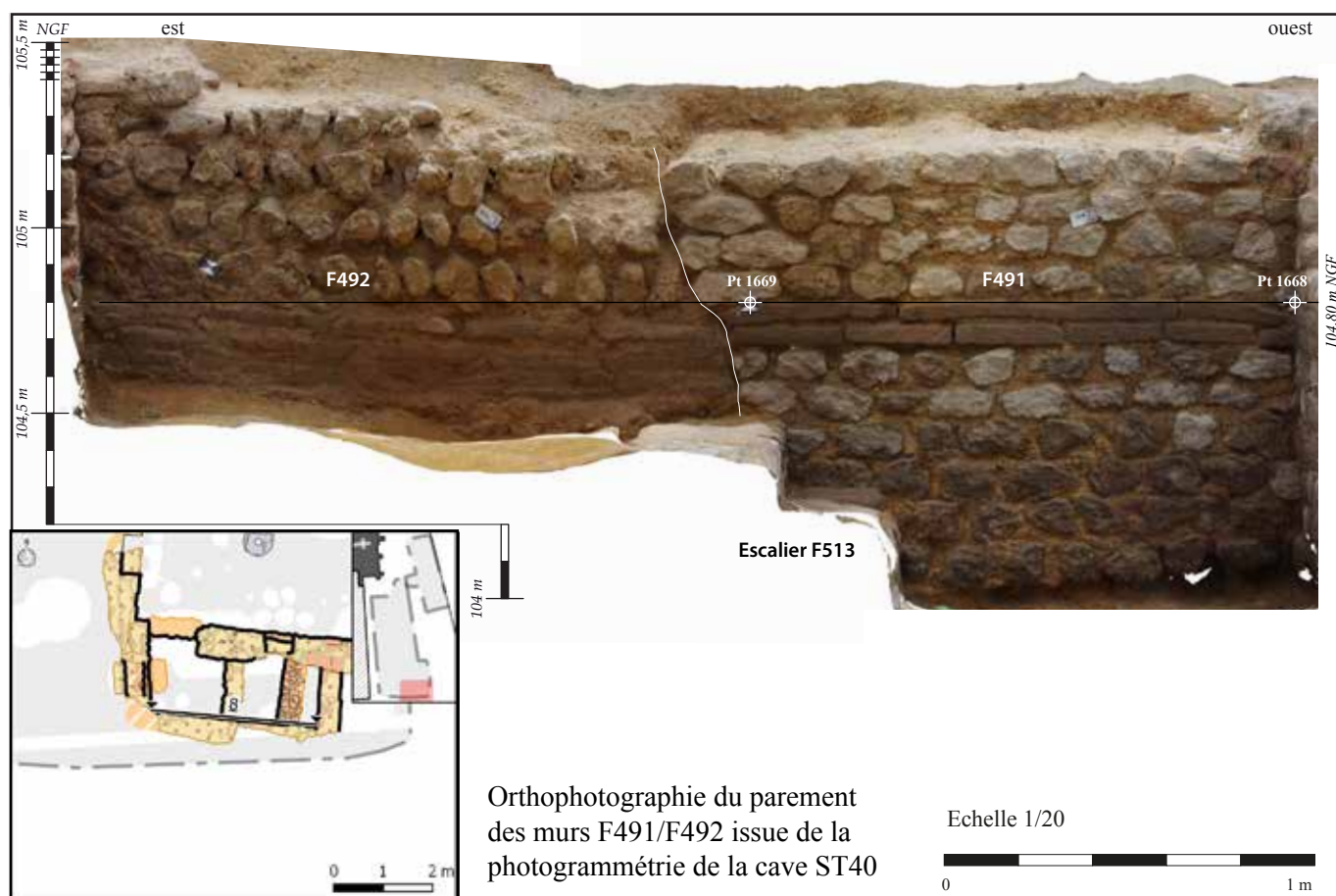
Description :

Mur sud de l'espace sud de la cave ST40. Composé de moellons calcaires réguliers en alternance avec des assises de briques. Le tout lié avec mortier jaune. Il semble contemporain du mur F438 (ils sont bien chaînés). L'escalier F513 prend appui contre le parement septentrional de F491.





Vue zénithale de l'arase de F491 et F492 (DAO et clichés : J. Courtois, Pôle d'archéologie)



Parement nord des murs F491 et F492 (DAO et clichés : J. Courtois, Pôle d'archéologie)

FAIT N° 492

N° ensemble :

Zone : 4

Minute n° 36

Phase : 5

Période : 2

Identification : maçonnerie

Datation :

Dimensions en m :

US : 4268, 4269

Sur fait : 491 ; Sous fait : ; Egal fait : 441

Description :

Maçonnerie du mur sud de l'espace sud de la cave ST40 en mortier rose. Elle vient couper le mur F491. Cette action du creusement constitue au même temps l'arasement du mur F491. Max 0,30 m d'épaisseur, mini 0,13 m. Appareillage constitué de bas en haut de trois assises de briques et minimum cinq assises de moellons, le tout lié par un mortier rosé. Moellons disposés de champ voire en opus spicatum.



FAIT N° 493

N° ensemble :

Zone : 4

Minute n°

Identification : fosse

Datation :

Phase : 17

Dimensions en m :

Période : 5

US : 4270, 4271

Sur fait : ; Sous fait : ; Egal fait :

Description :

Plot en béton pour l'installation des longrines F404 et F495. Il est au sud de l'emprise, dans l'angle sud-ouest de la cave ST40.



FAIT N° 494

N° ensemble : 40

Zone : 4

Minute n° 36

Phase : 8

Période : 2

Identification : trou de poteau

Datation :

Dimensions en m : L. 0,35 ; l. 0,35 ; prof. 0,22.

US : 4274

Sur fait : ; Sous fait : ; Egal fait :

Description :

Trou de poteau (ou fosse pour déposer un vase de stockage) à l'angle des murs F492 et F455. Correspond à la phase d'utilisation du mur F455.



Vue de détail de F494 (Cliché : I. Najera-Marcos, Pôle d'archéologie)



FAIT N° 495

N° ensemble :

Zone : 4

Minute n°

Identification : tranchée de réseau

Datation : Contemporain

Dimensions en m :

Phase : 17

Période : 5

US : 4272, 4273

Sur fait : ; Sous fait : ; Egal fait :

Description :

Tranchée pour l'installation de la longrine est-ouest le plus au sud de l'emprise.

FAIT N° 496

N° ensemble :

Zone : 4

Minute n° 38, 40

Phase : 5

Période : 2

Identification : puits

Datation :

Dimensions en m :

US : 4276, 4277, 4278, 4280, 4281, 4282, 4283, 4284, 4285, 4286, 4423

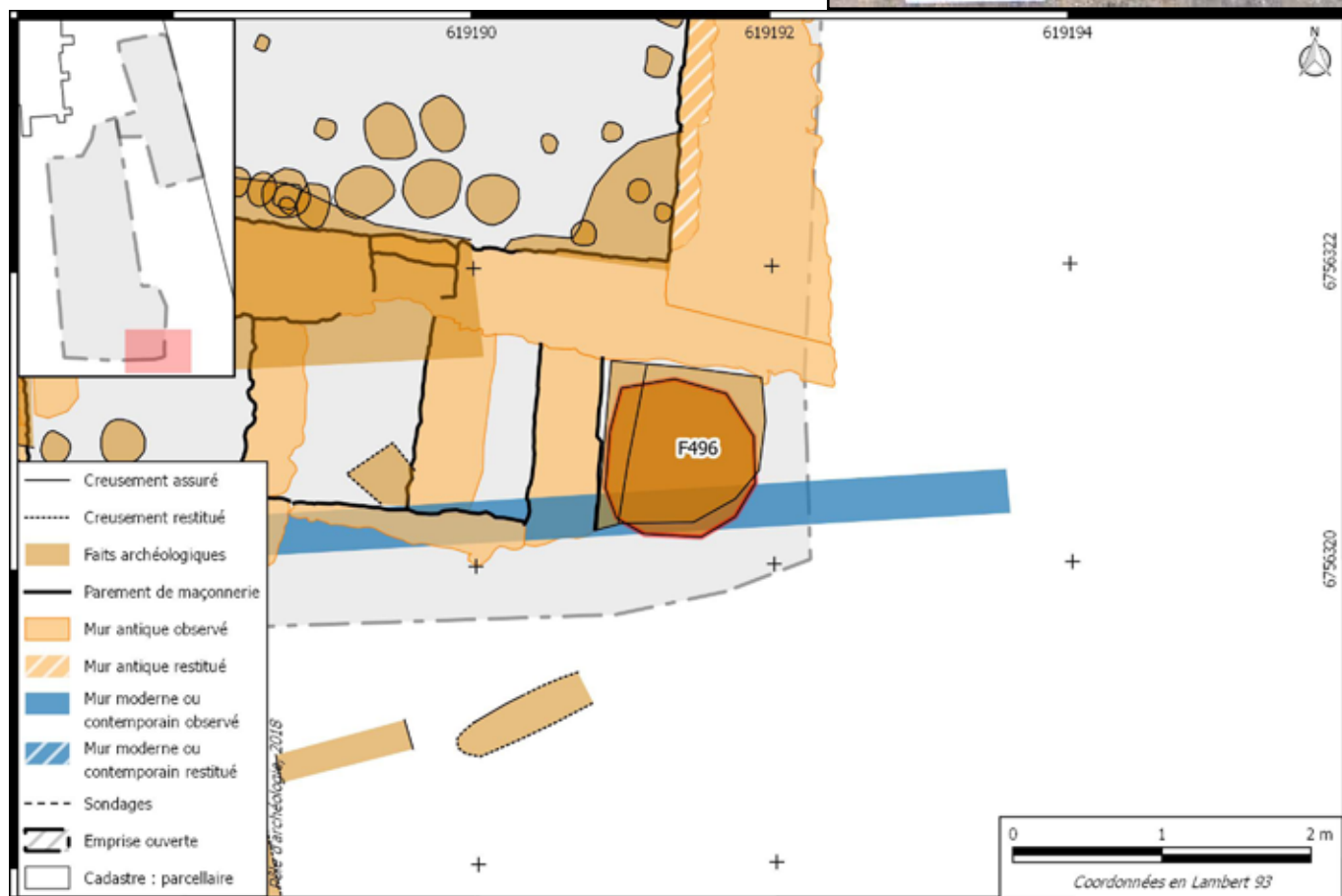
Sur fait : ; Sous fait : 489 ; Egal fait :

Description :

Fosse antérieure à la cave ST40 à l'angle sud-est ? Ou aménagement d'accès provisoire ? Pas sûr que ce soit un puits, fond atteint à la tarière. son comblement est constitué d'une succession de couches alternant niveaux détritiques et démolition.



Vue générale du comblement de F496 en cours de fouille (Cliché : M. Parisot, Pôle d'archéologie)



FAIT N° 497

N° ensemble : 40

Zone : 4

Minute n°

Identification : trou de poteau

Datation :

Dimensions en m :

Phase : 5

Période : 2

US : 4294, 4295, 4296

Sur fait : ; Sous fait : ; Egal fait : 481

Description :

Creusement de plan approximativement ovale dont le comblement comporte des moellons calcaires de calage, des morceaux de maçonnerie avec du mortier jaune. Abandon constitué de sable jaune. Prolongement de la tranchée F481.

FAIT N° 498

N° ensemble : 40

Zone : 4

Minute n°

Identification : tranchée de fondation

Datation :

Phase : 5

Dimensions en m :

Période : 2

US : 4312, 4326

Sur fait : ; Sous fait : ; Egal fait :

Description :

Tranchée de fondation du mur F442 et de l'angle avec F414, entaille également le substrat à une profondeur supérieure à celle du creusement global de la cave.

FAIT N° 499

N° ensemble : 40

Zone : 4

Minute n° 58

Phase : 5

Période : 2

Identification : fosse

Datation :

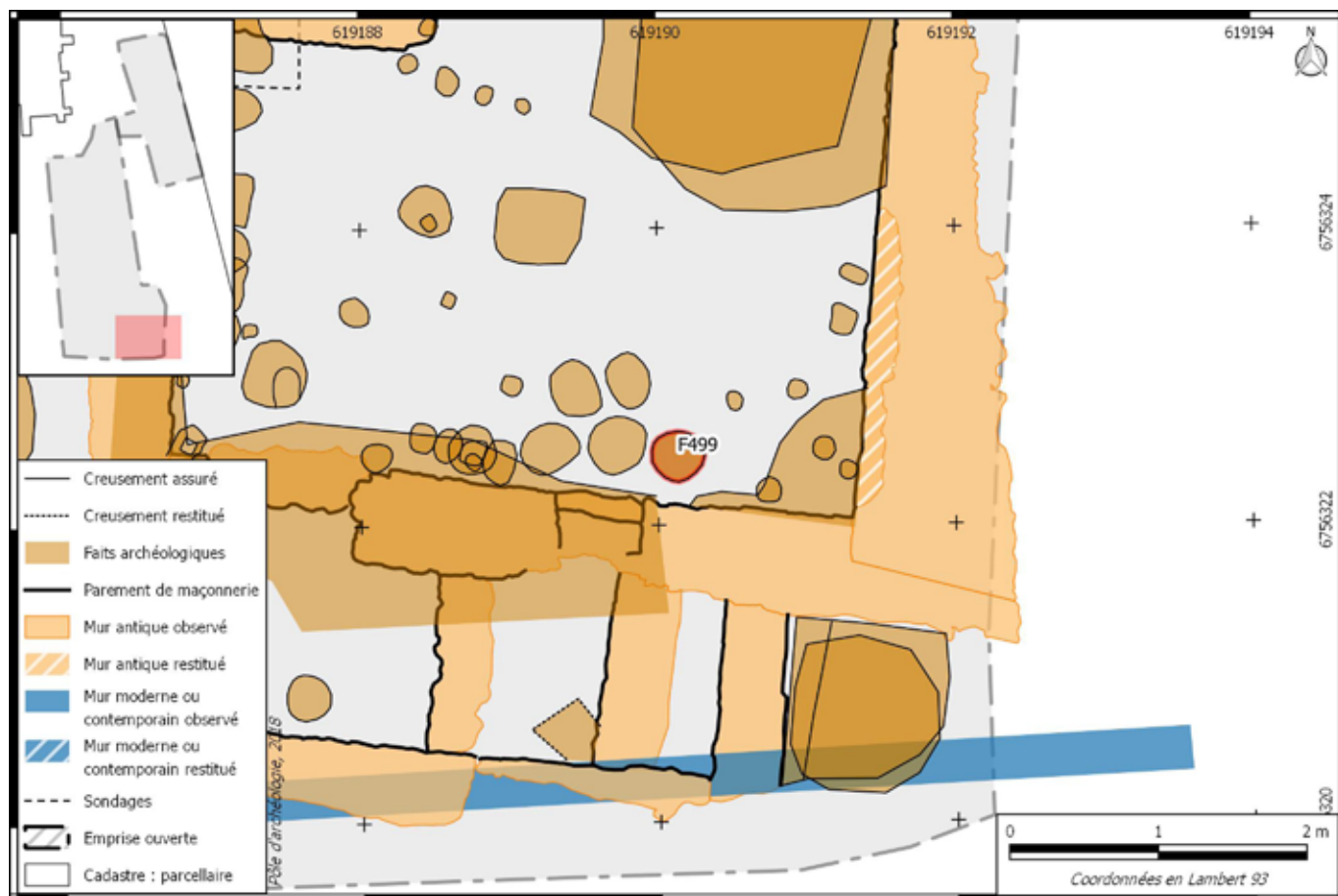
Dimensions en m : diam. 0,34 ; prof. 0,18.

US : 4299, 4300

Sur fait : ; Sous fait : ; Egal fait :

Description :

Fosse circulaire au fond de ST40, moitié est. Paroi verticale au sud, oblique au nord. Son comblement est constitué d'argile sableuse grise comportant des pierres calcaires.





Vue générale des fosses F499, F500, F501, F502, F503 et F504 avant fouille (Cliché : J. Courtois, Pôle d'archéologie)

FAIT N° 500

N° ensemble : 40

Zone : 4

Minute n° 57

Identification : fosse

Datation :

Phase : 5

Dimensions en m : L. 0,37 ; l. 0,28 ; prof. 0,09.

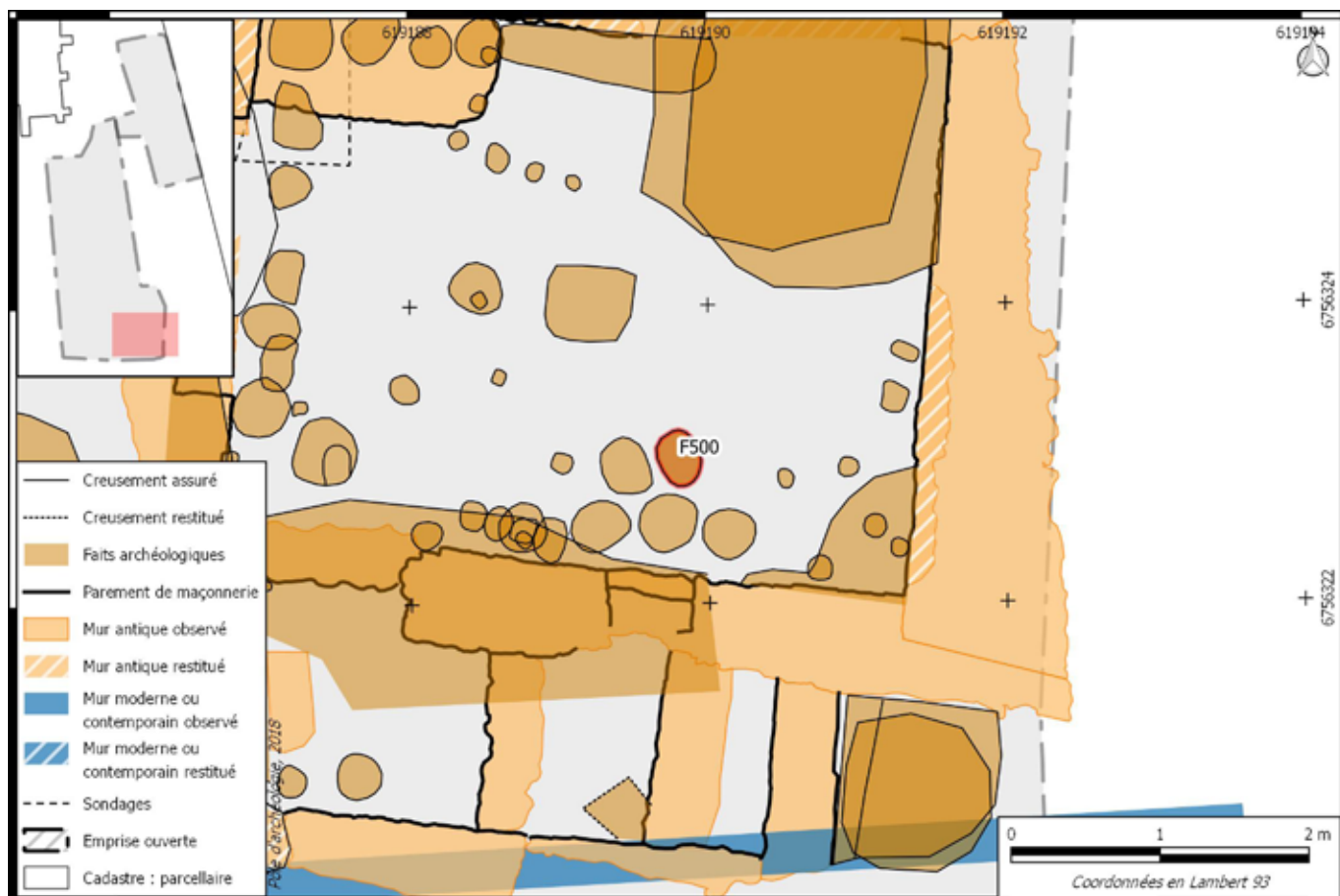
Période : 2

US : 4301, 4302

Sur fait : ; Sous fait : ; Egal fait :

Description :

Fosse ovale orientée nord/sud, située au fond de ST40, moitié est. Son comblement est constitué d'un sédiment sablo-argileux gris-noir, charbonneux.



FAIT N° 501

N° ensemble : 40

Zone : 4

Minute n° 57

Identification : fosse

Datation :

Phase : 5

Dimensions en m : diam. 0,37 ; prof. 0,22.

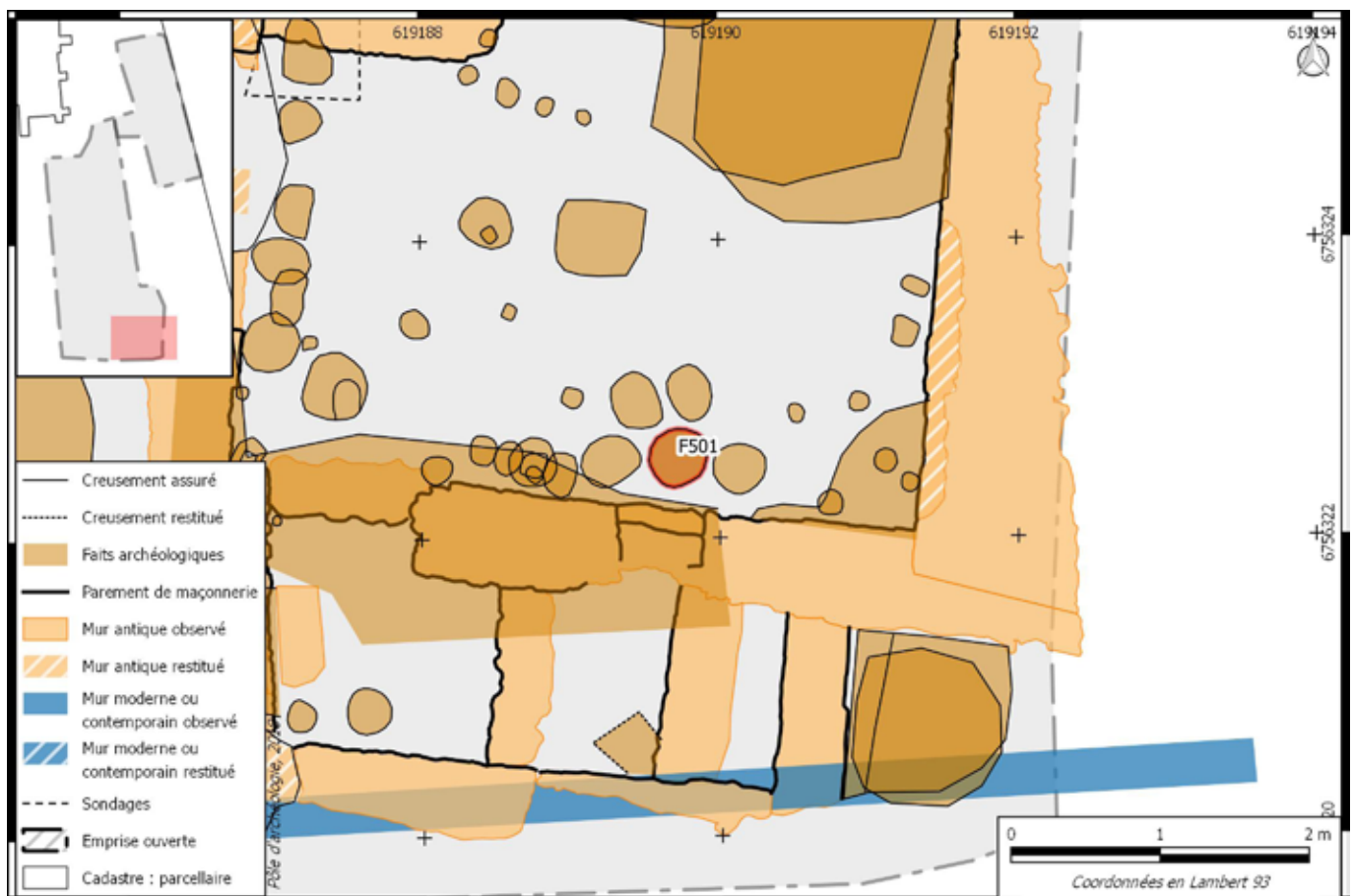
Période : 2

US : 4303, 4304

Sur fait : ; Sous fait : ; Egal fait :

Description :

Fosse circulaire située au fond de ST40, moitié est. son comblement est constitué d'un sédiment sablo-argileux hétérogène avec nodules de marne blanche et cailloux calcaires.



FAIT N° 502

N° ensemble : 40

Zone : 4

Minute n° 56

Identification : fosse

Datation :

Phase : 5

Dimensions en m : L. 0,40 ; l. 0,32 ; prof. 0,24.

Période : 2

US : 4305, 4306

Sur fait : ; Sous fait : ; Egal fait :

Description :

Fosse ovale située au fond de ST40, moitié est, au comblement sablo-argileux hétérogène avec nodules de marne argileuse, cailloux calcaires.



FAIT N° 503

N° ensemble : 40

Zone : 4

Minute n° 56

Phase : 5

Période : 2

Identification : fosse

Datation :

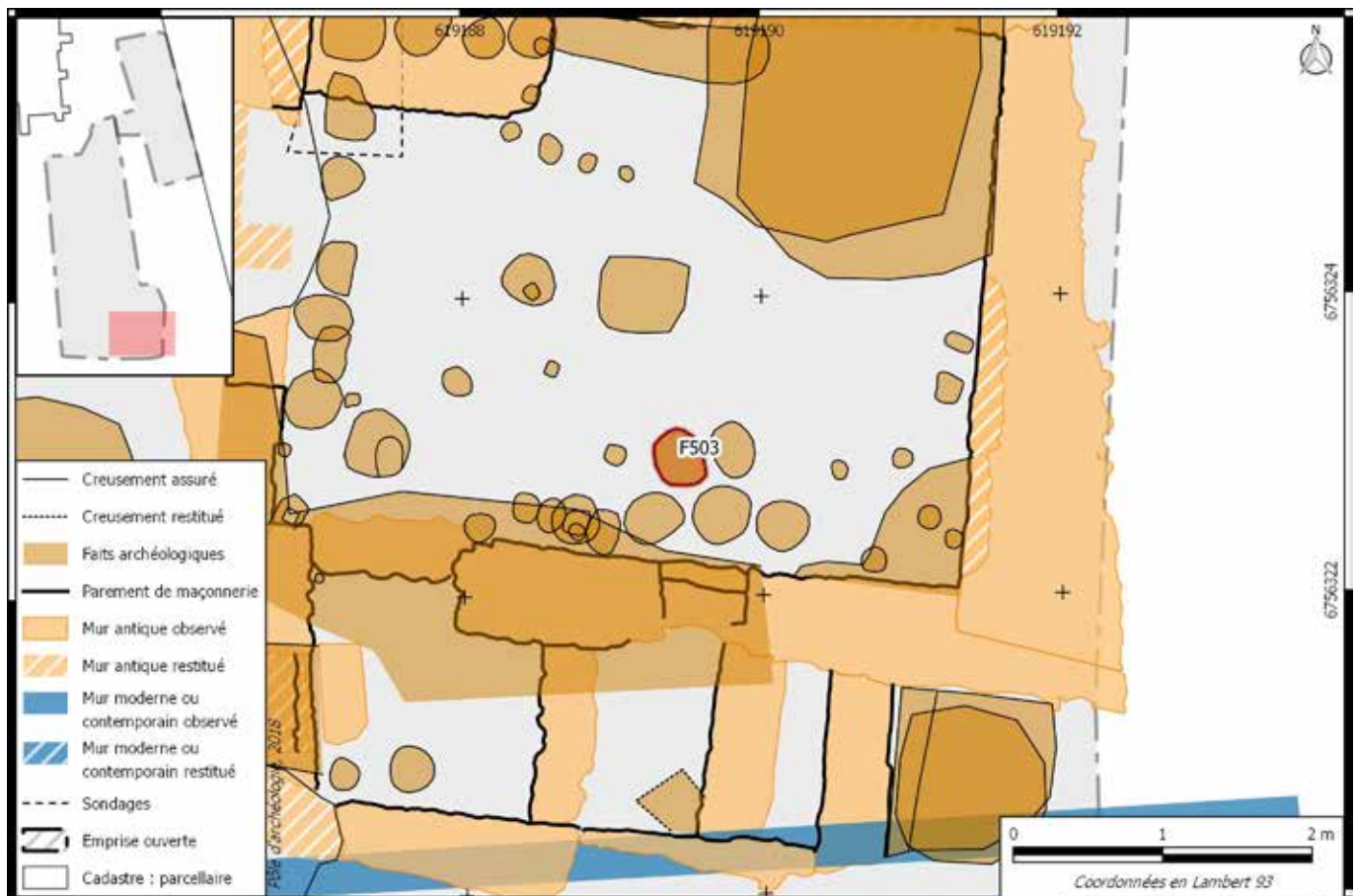
Dimensions en m : L. 0,40 ; l. 0,32 ; prof. 0,20.

US : 4307, 4308

Sur fait : ; Sous fait : ; Egal fait :

Description :

Fosse ovale situé au fond de ST40, moitié est. son comblement est sablo-argileux gris plutôt homogène et comporte quelques TCA.



FAIT N° 504

N° ensemble : 40

Zone : 4

Minute n°

Phase : 5

Période : 2

Identification : trou de piquet

Datation :

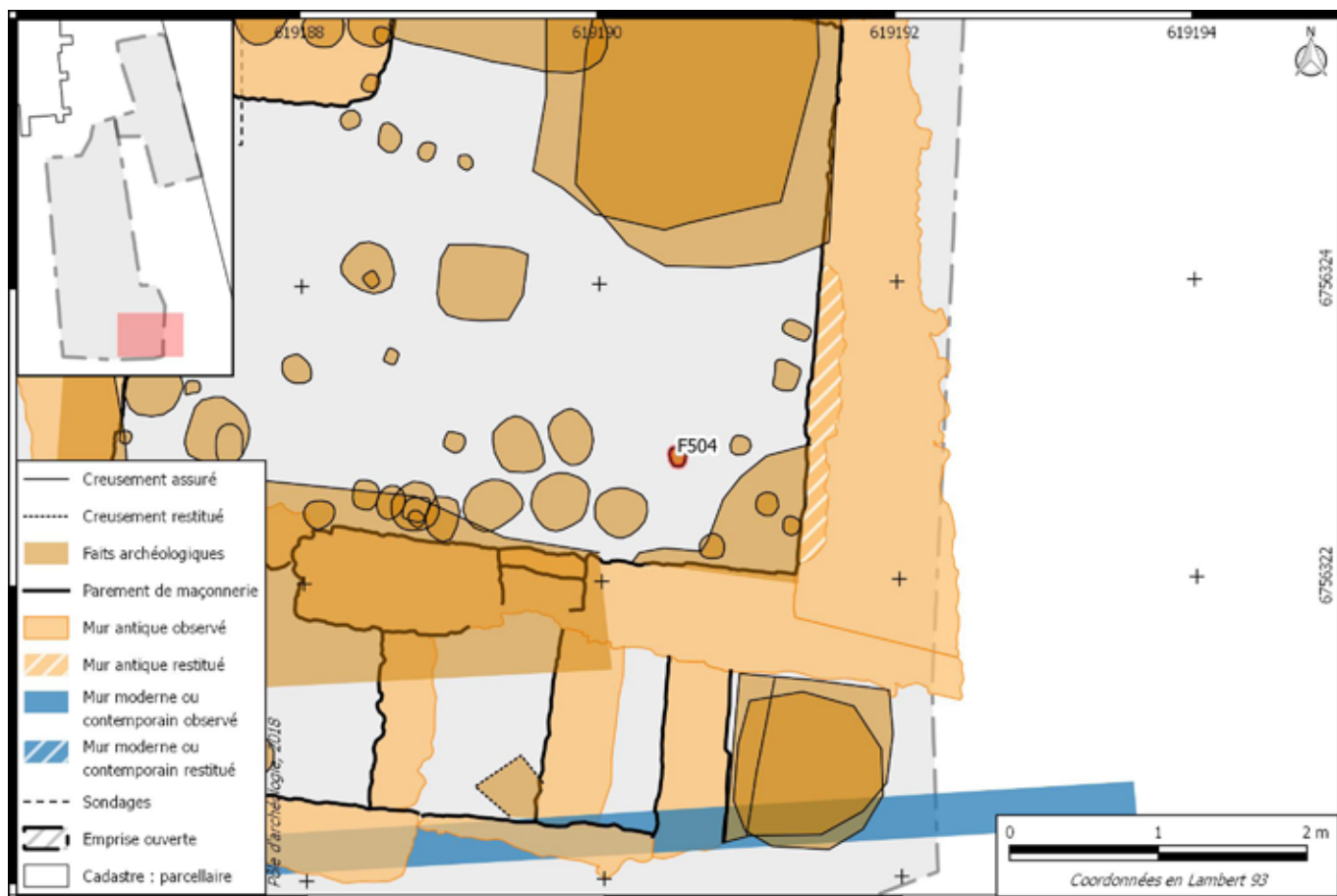
Dimensions en m : diam. 0,12 ; prof. 0,04.

US : 4310, 4311

Sur fait : ; Sous fait : ; Egal fait :

Description :

Petit trou de piquet creusé dans le TN au fond de ST40. Les parois sont en cuvette et son comblement est sablo-argileux gris, assez homogène.



FAIT N° 505

N° ensemble : 40

Zone : 4

Minute n°

Phase : 5

Période : 2

Identification : trou de piquet

Datation :

Dimensions en m : diam. 0,13 ; prof. 0,04.

US : 4431, 4432

Sur fait : ; Sous fait : ; Egal fait :

Description :

Petit trou de piquet creusé dans le TN au fond de ST40. Les parois sont en cuvette et son comblement est sablo-argileux gris, assez homogène.





Vue générale des fosses F504, F505, F506 et F507 avant fouille (Cliché : J. Courtois, Pôle d'archéologie)

FAIT N° 506

N° ensemble : 40

Zone : 4

Minute n°

Phase : 5

Période : 2

Identification : trou de piquet

Datation :

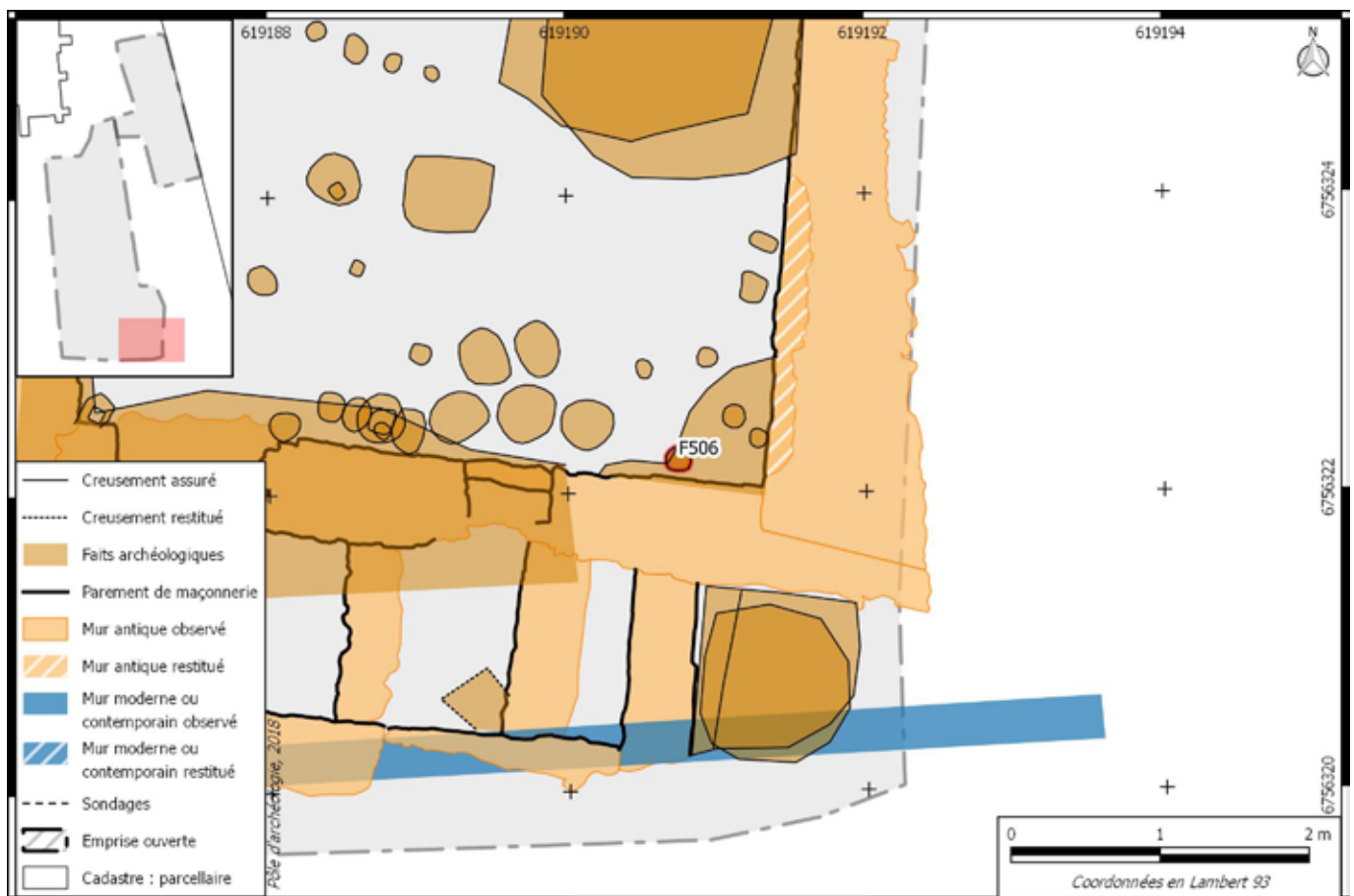
Dimensions en m : diam. 0,14 ; prof. 0,04.

US : 4433, 4434

Sur fait : ; Sous fait : ; Egal fait :

Description :

Petit trou de piquet creusé dans le TN au fond de ST40. Les parois sont en cuvette et son comblement est sablo-argileux gris, assez homogène.



FAIT N° 507

N° ensemble : 40

Zone : 4

Minute n°

Phase : 5

Période : 2

Identification : trou de piquet

Datation :

Dimensions en m : diam. 0,15 ; prof. 0,04.

US : 4435, 4436

Sur fait : ; Sous fait : ; Egal fait :

Description :

Petit trou de piquet creusé dans le TN au fond de ST40. Les parois sont en cuvette et son comblement est sablo-argileux gris, assez homogène.



FAIT N° 508

N° ensemble :

Zone : 4

Minute n°

Identification : fosse

Datation :

Phase :

Dimensions en m :

Période :

US :

Sur fait : ; Sous fait : ; Egal fait :

Description :

Effondrement du substrat à l'angle nord-est de la cave ST40 lié au creusement d'une carrière sous-jacente. Cet effondrement est sans doute la cause de l'affaissement de l'angle F414/F442. Cet effondrement est peut être lié aux galeries mises au jour au fond de F419.



Vue générale en fin de fouille de la cave ST40, avec dans l'angle nord-est l'effondrement F508 dû à la présence d'une galerie de carrière moderne (Cliché : J. Courtois, Pôle d'archéologie)

FAIT N° 509

N° ensemble : 40

Zone : 4

Minute n°

Phase : 5

Période : 2

Identification : maçonnerie

Datation :

Dimensions en m : L. 1,62 ; l. 0,77 ;

US : 4313, 4314, 4331, 4332

Sur fait : 414 ; Sous fait : 441, 446 ; Egal fait :

Description :

Large banquette maçonnée située à l'angle nord-ouest de ST40, elle semble antérieure à la réfection F446 du mur nord et à sa tranchée d'installation. Construite avec un parement de moellons liés à l'argile, un blocage interne constitué de remblais hétérogènes, et une assise de sommet et d'appuis avec TCA disposées à plat. Le sommet de la banquette se situe à la base de la reprise F446, le parement de F414 recouvert par la banquette étant d'ailleurs assez dégradé.





Vue zénithale de la banquette F509, dans l'angle nord-ouest de ST40 (Cliché : J. Courtois, Pôle d'archéologie)

FAIT N° 510

N° ensemble : 40

Zone : 4

Minute n° 55

Identification : fosse

Datation :

Phase : 5

Dimensions en m : diam. 0,41 ; prof. 0,12.

Période : 2

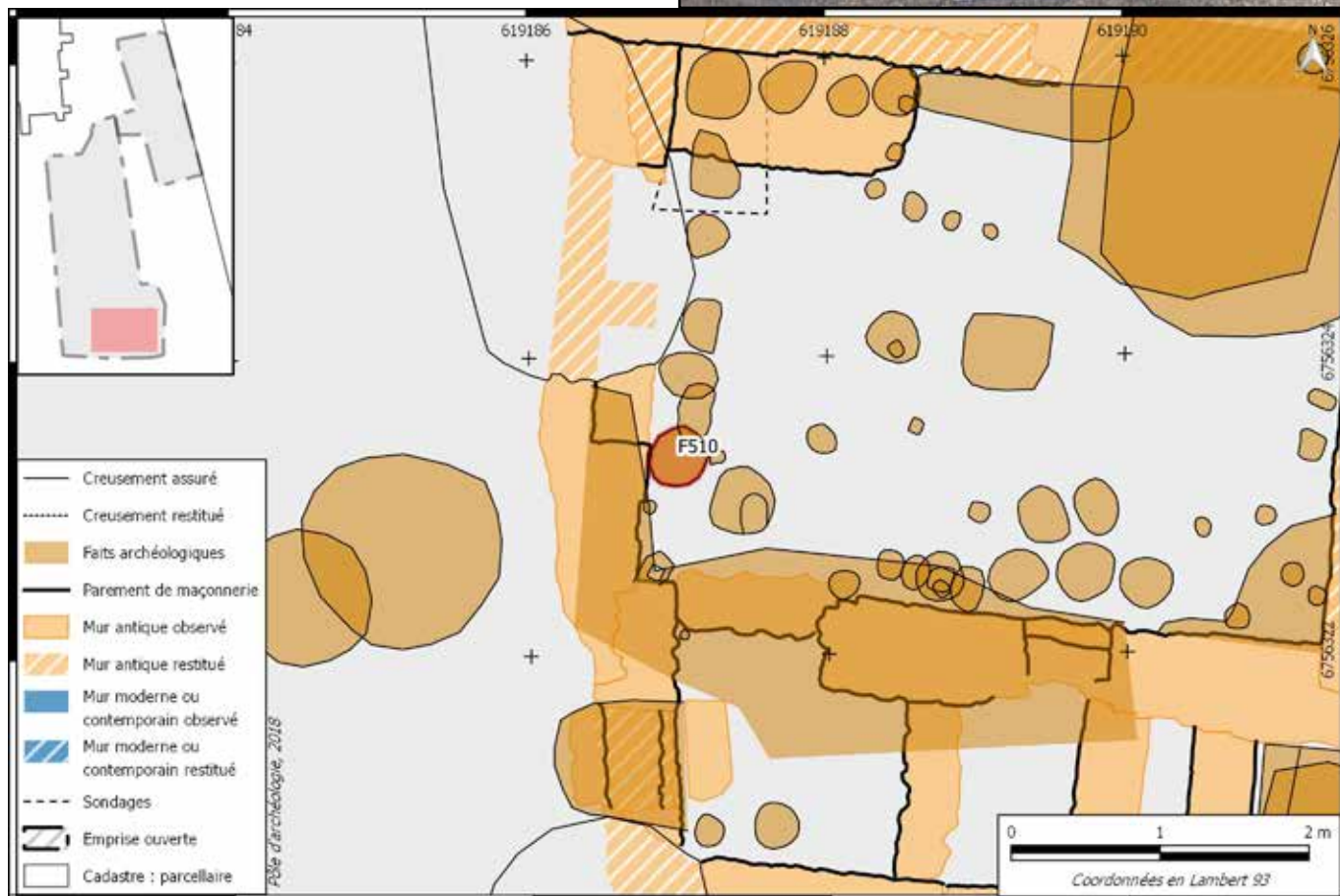
US : 4320, 4321

Sur fait : ; Sous fait : ; Egal fait :

Description :

Petite fosse sub-circulaire dans les derniers états de la cave, contre le mur ouest, qui fonctionne aussi probablement avec F511. Elle est comblée par un limon sableux brun organique comportant beaucoup de charbons, de la TCA et 1 moellon.

Vue de détail de F510 et F511 (Cliché :
M. Parisot, Pôle d'archéologie)



FAIT N° 511

N° ensemble : 40

Zone : 4

Minute n° 55

Phase : 5

Période : 2

Identification : trou de poteau

Datation :

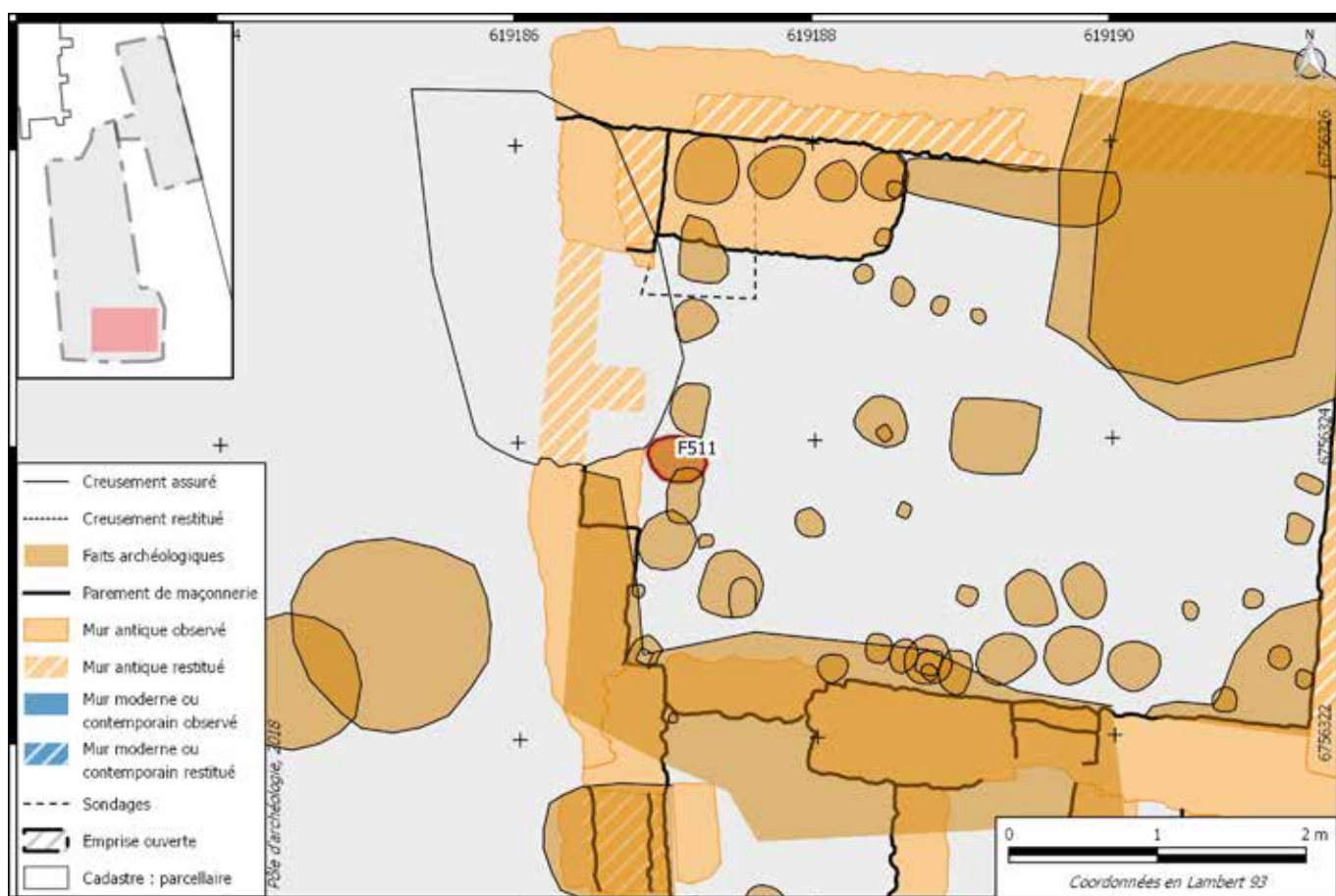
Dimensions en m : L. 0,40 ; l. 0,31 ; prof. 0,12.

US : 4322, 4323

Sur fait : ; Sous fait : ; Egal fait :

Description :

Petit trou de poteau dans les derniers états de la cave, contre le mur ouest, qui fonctionne aussi probablement avec F510. de plan circulaire, il est comblé par un limon sableux brun organique comportant beaucoup de charbons.



FAIT N° 512

N° ensemble : 40

Zone : 4

Minute n° 48

Identification : foyer

Datation :

Phase : 5

Dimensions en m : L. 0,20 ; l. 0,12 ;

Période : 2

US : 4324, 4325

Sur fait : ; Sous fait : ; Egal fait :

Description :

Petit foyer situé le long du mur F442 peut être lié au premier état d'occupation. Le parement du mur au droit de ce foyer a chauffé, le mortier s'est rubéfié et les moellons calcaires ont grisés.

Vue de détail de F512 et F542 (Cliché :
M. Parisot, Pôle d'archéologie)



FAIT N° 513

N° ensemble : 40

Zone : 4

Minute n° 32, 37, 38

Phase : 5

Période : 2

Identification : maçonnerie

Datation :

Dimensions en m :

US : 4328, 4418

Sur fait : ; Sous fait : ; Egal fait : 491, 440

Description :

Mur nord-sud fermant à l'est l'espace sud de ST40, probable escalier. Deux marches sont conservées, le reste ayant été récupéré lors de l'extension vers l'est. Marches de 0,26 m de hauteur et 0,30 m de profondeur.

Vue de détail de F513 (Cliché : I. Najera-Marcos, Pôle d'archéologie)



FAIT N° 514

N° ensemble : 40

Zone : 4

Minute n° 23, 24

Identification : trou de piquet

Datation :

Dimensions en m :

Phase : 5

Période : 2

US : 4333, 4334

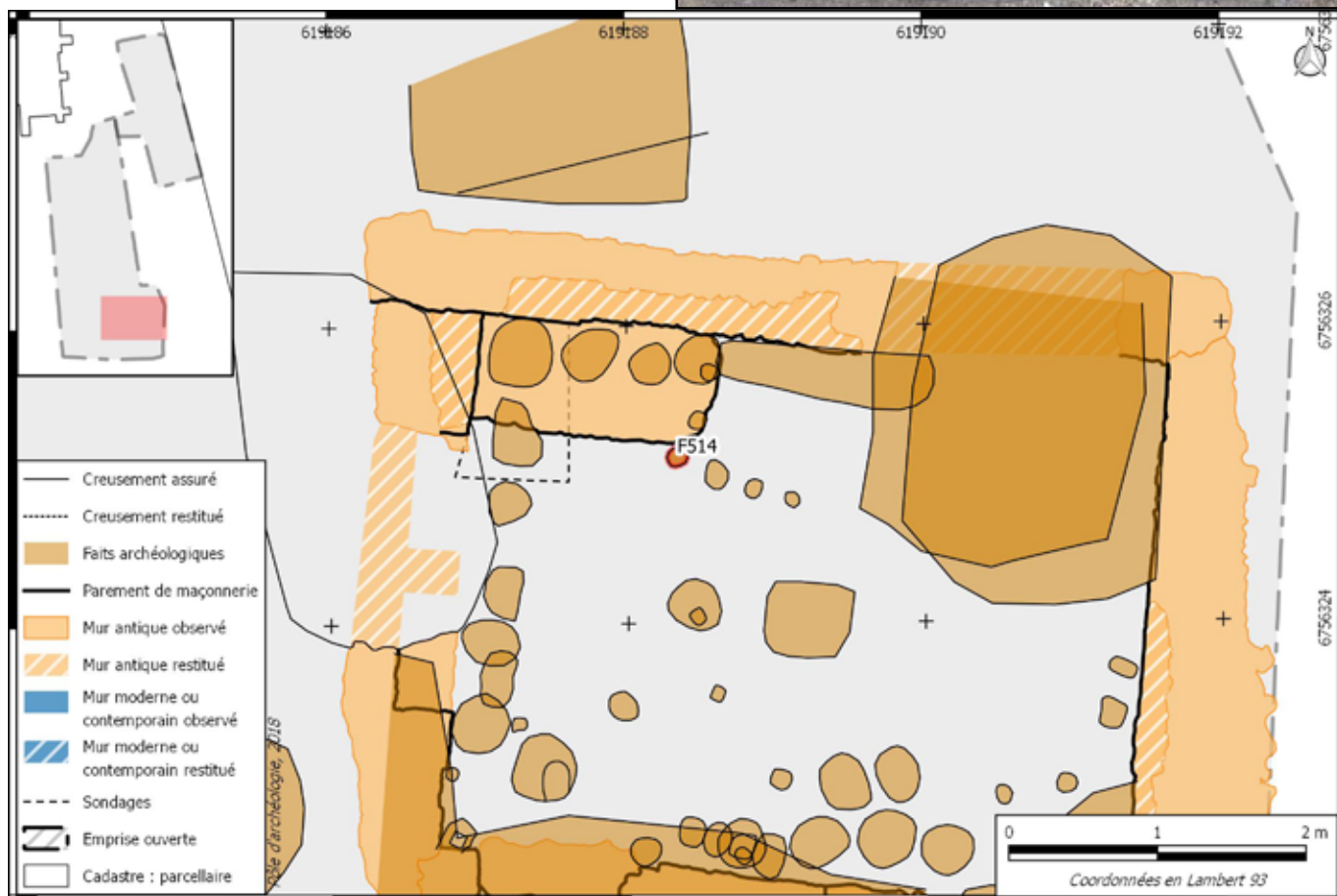
Sur fait : ; Sous fait : ; Egal fait :

Description :

Série de six trous de piquet (peut-être plus) associés avec un fin niveau de liseré brun argileux et organique.



Vue de détail des trous de piquet F514
(Cliché : J. Courtois, Pôle d'archéologie)



FAIT N° 515

N° ensemble : 40

Zone : 4

Minute n° 32

Phase : 5

Période : 2

Identification : fosse

Datation :

Dimensions en m : diam. 0,35 ; prof. 0,05.

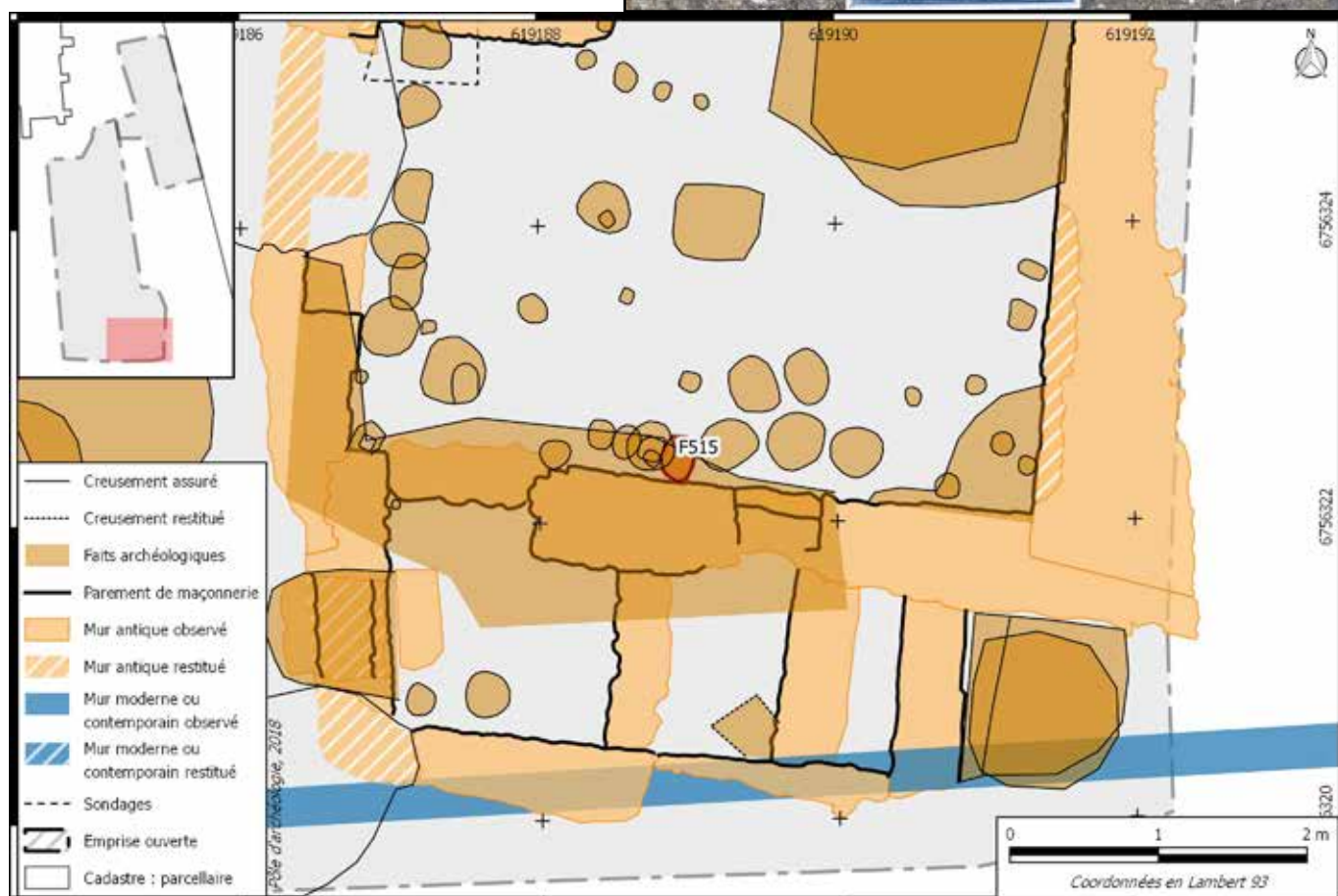
US : 4335, 4336

Sur fait : ; Sous fait : ; Egal fait :

Description :

Fosse au fond de la cave perçant le niveau 4234, de plan circulaire, présentant un profil en cuvette et située le long du mur F440.

Vue de détail de F515, F516, F517 et F518
(Cliché : M. Parisot, Pôle d'archéologie)



FAIT N° 516

N° ensemble : 40

Zone : 4

Minute n° 41, 42

Identification : trou de poteau

Datation :

Phase : 5

Dimensions en m : L. 0,12 ; l. 0,10 ; prof. 0,04.

Période : 2

US : 4337, 4338

Sur fait : ; Sous fait : ; Egal fait :

Description :

Trou de poteau au fond de la cave perçant le niveau 4234. Profil en cuvette et comblement constitué de limon argileux gris clair meuble et hétérogène, comportant quelques graviers calcaires et nodules de TCA.



FAIT N° 517

N° ensemble : 40

Zone : 4

Minute n° 41, 42

Phase : 5

Période : 2

Identification : trou de poteau

Datation :

Dimensions en m : diam. 0,18 ; prof. 0,03.

US : 4339, 4340

Sur fait : ; Sous fait : ; Egal fait :

Description :

Trou de poteau au fond de la cave perçant le niveau 4234. Plan circulaire et profil en cuvette, comblé par un limon argileux gris clair, compact et hétérogène, avec fréquents graviers calcaires et micro-nodules de TCA.



FAIT N° 518

N° ensemble : 40

Zone : 4

Minute n° 41, 42

Identification : trou de poteau

Datation :

Phase : 5

Dimensions en m : diam. 0,20 ; prof. 0,11.

Période : 2

US : 4341, 4342

Sur fait : ; Sous fait : ; Egal fait :

Description :

Trou de poteau au fond de la cave perçant le niveau 4234 et fonctionnant probablement avec F522. Son creusement est circulaire et son profil en cuvette. Il est comblé par un limon argileux gris, meuble et homogène comportant quelques charbons et 2 blocs calcaires de calage.



FAIT N° 519

N° ensemble : 40

Zone : 4

Minute n° 44

Phase : 5

Période : 2

Identification : trou de poteau

Datation :

Dimensions en m : L. 0,10 ; l. 0,10 ; prof. 0,05.

US : 4384, 4389

Sur fait : ; Sous fait : ; Egal fait :

Description :

Trou de poteau au fond de la cave perçant le niveau 4234. De plan carré, il est comblé par un limon gris noir très charbonneux meuble et homogène.



FAIT N° 520

N° ensemble : 40

Zone : 4

Minute n° 44

Phase : 5

Période : 2

Identification : trou de poteau

Datation :

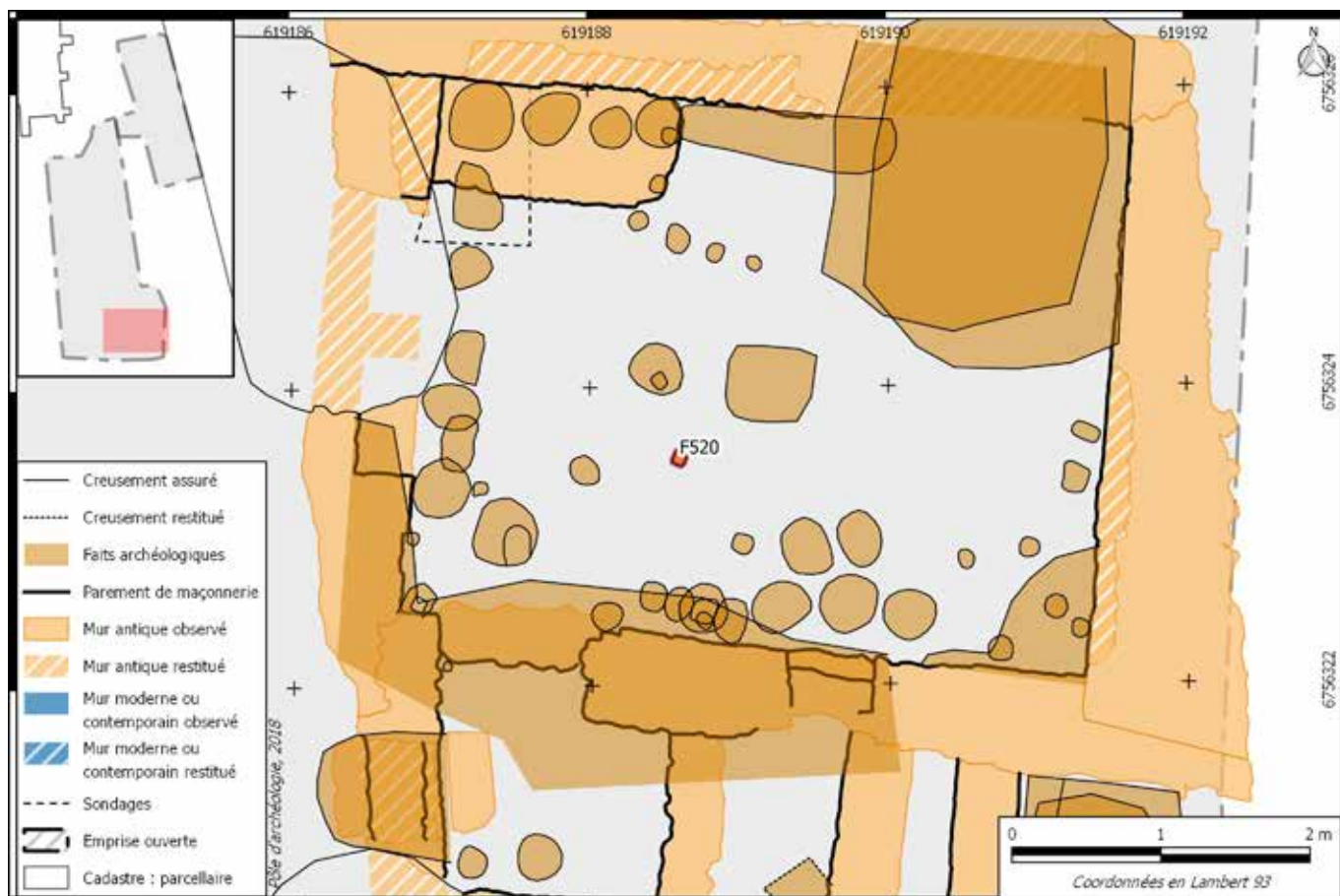
Dimensions en m : L. 0,10 ; l. 0,10 ; prof. 0,04.

US : 4385, 4390

Sur fait : ; Sous fait : ; Egal fait :

Description :

Trou de poteau au fond de la cave perçant le niveau 4234. De plan carré, il est comblé par un limon gris noir très charbonneux meuble et homogène.



FAIT N° 521

N° ensemble : 40

Zone : 4

Minute n° 43

Phase : 5

Période : 2

Identification : fosse

Datation :

Dimensions en m : diam. 0,35 ; prof. 0,06.

US : 4344, 4345

Sur fait : ; Sous fait : ; Egal fait :

Description :

Fosse au profil en cuvette avec comblement de blocs calcaires mêlés à du limon.

Vue de détail de F521 (Cliché :
M. Parisot, Pôle d'archéologie)



FAIT N° 522

N° ensemble : 40

Zone : 4

Minute n° 49

Identification : trou de poteau

Datation :

Phase : 5

Dimensions en m : L. 0,20 ; l. 0,20 ; prof. 0,28.

Période : 2

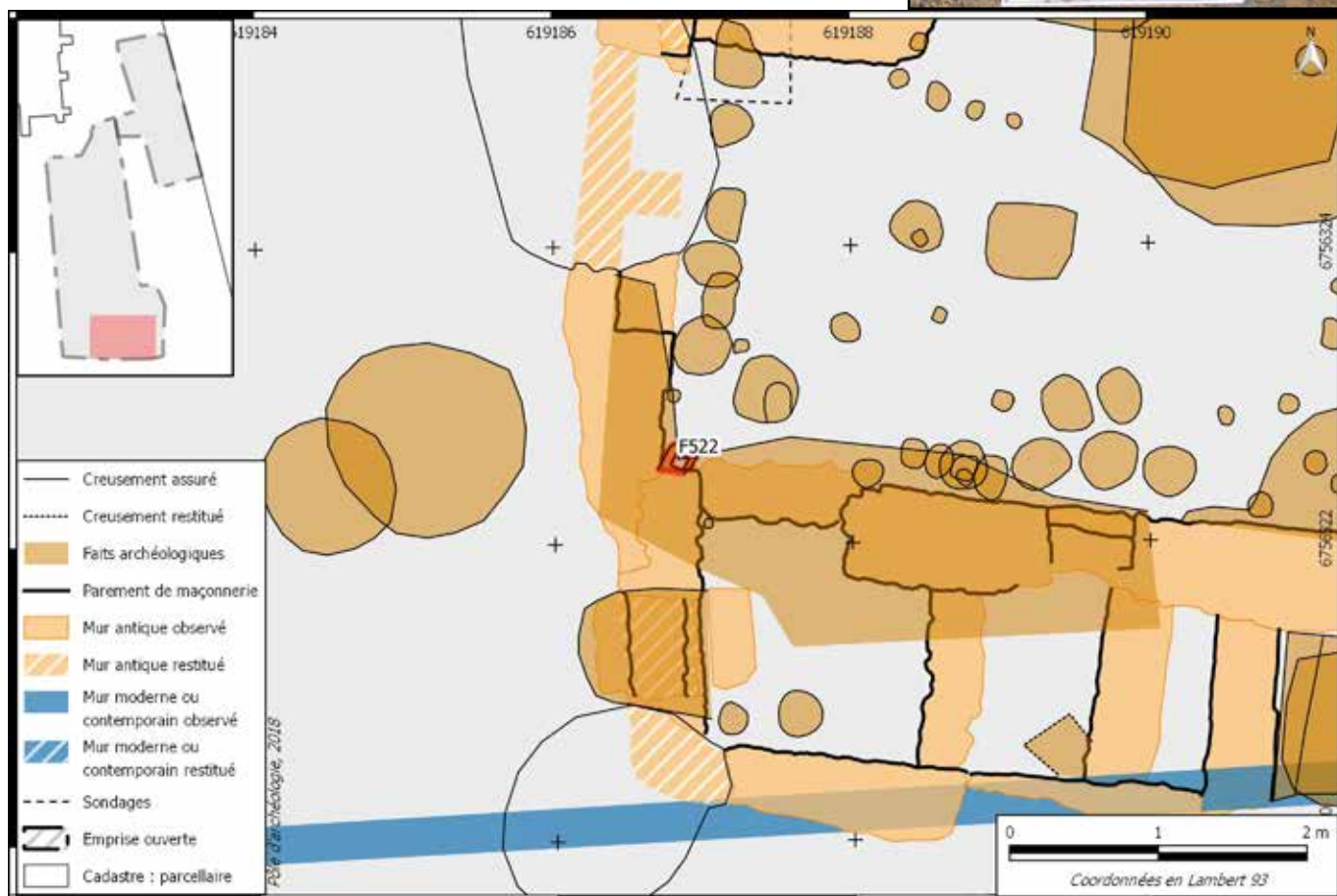
US : 4346, 4347

Sur fait : ; Sous fait : ; Egal fait :

Description :

Trou de poteau à l'ouest de l'entrée de l'espace sud fonctionnant avec F518. Il présente un profil en U à fond plat, un négatif de poteau carré et son calage de TCA et pierres calcaires visibles dans une matrice de limon sableux brun, fin, meuble et homogène.

Vue de détail de F522 avant fouille (Cliché :
M. Parisot, Pôle d'archéologie)



FAIT N° 523

N° ensemble : 40

Zone : 4

Minute n° 52

Phase : 5

Période : 2

Identification : fosse

Datation :

Dimensions en m : diam. 0,32 ; prof. 0,21.

US : 4348, 4349

Sur fait : ; Sous fait : ; Egal fait :

Description :

Fosse d'installation de vase de stockage sub-circulaire avec un léger surcreusement disposée contre le mur F440. Son comblement est très similaire à la recharge postérieure US 4292 : ce comblement et l'extraction du vase de stockage est probablement intervenu lors de la recharge du sol de la cave.



Vue de détail de F523, F526 et F527 (Cliché : M. Parisot, Pôle d'archéologie)



FAIT N° 524

N° ensemble : 40

Zone : 4

Minute n° 45

Identification : fosse

Datation :

Dimensions en m : L. 0,60 ; l. 0,37 ; prof. 0,16.

Phase : 5

Période : 2

US : 4373, 4428

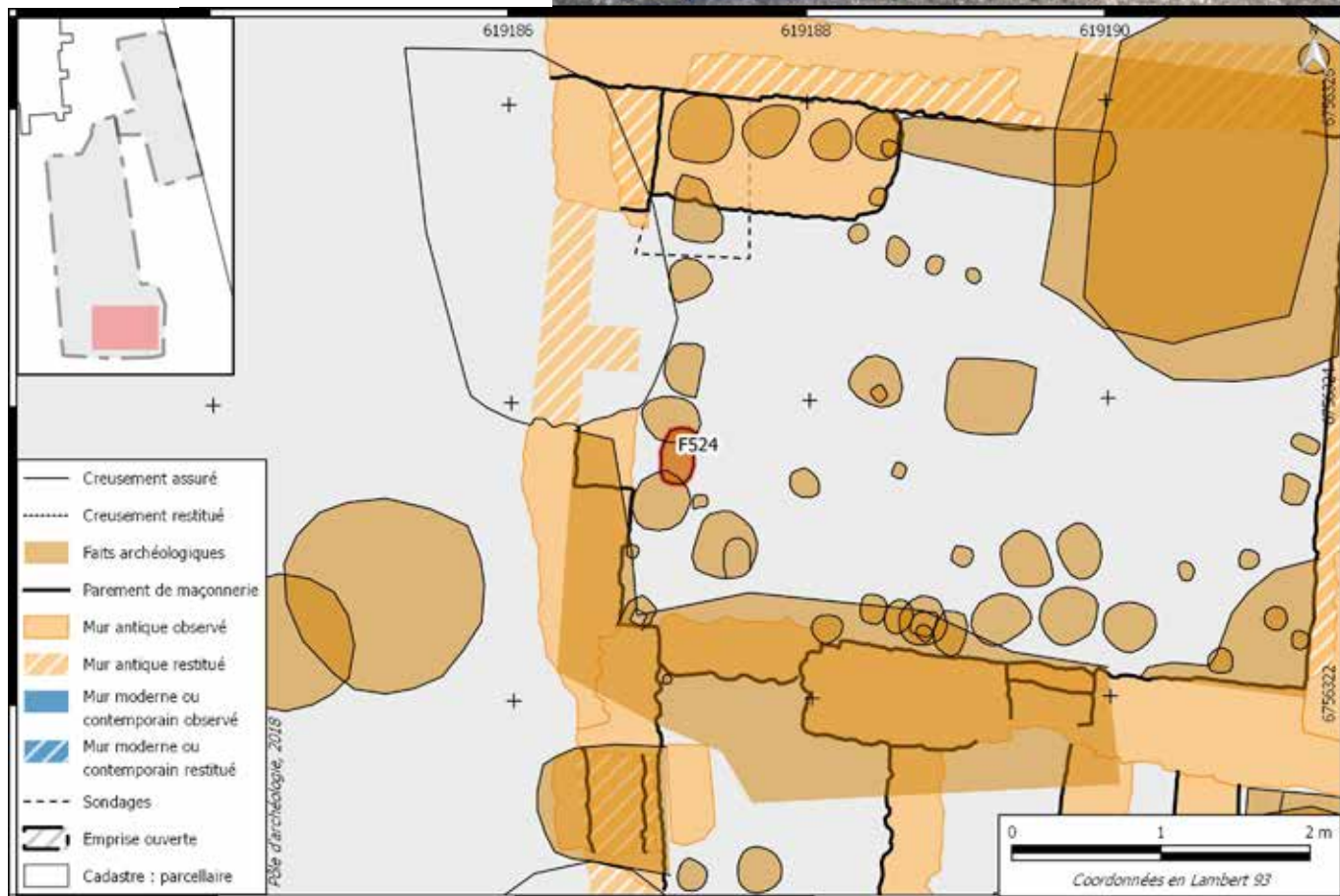
Sur fait : ; Sous fait : ; Egal fait :

Description :

Fosse d'installation de vase de stockage comblé par le remblai 4354.



Vue de détail de F524, F525, F532 et F533
(Cliché : M. Parisot, Pôle d'archéologie)



FAIT N° 525

N° ensemble : 40

Zone : 4

Minute n° 45

Phase : 5

Période : 2

Identification : fosse

Datation :

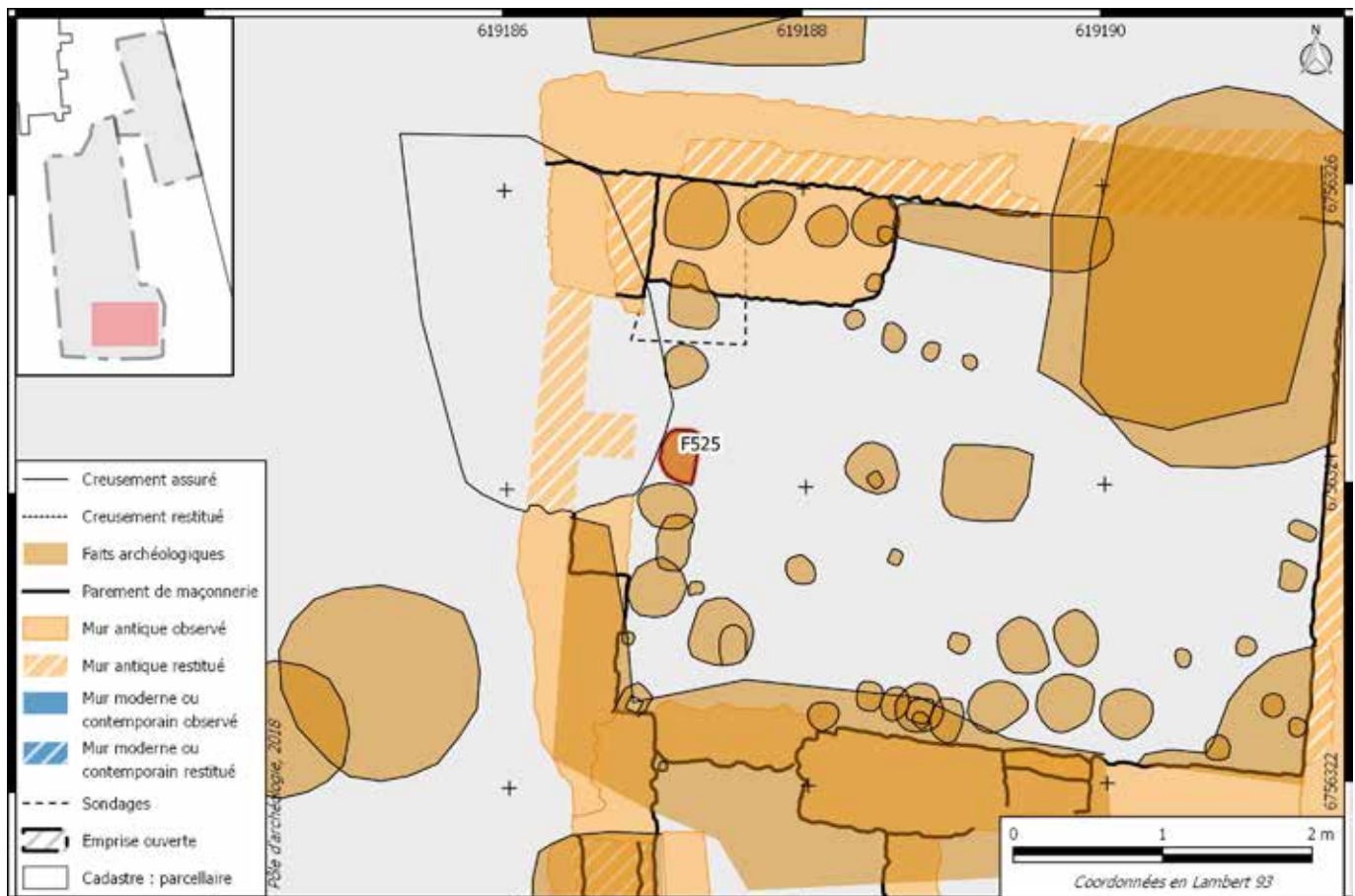
Dimensions en m : L. 0,48 ; l. 0,35 ; prof. 0,12.

US : 4374

Sur fait : ; Sous fait : ; Egal fait :

Description :

Fosse d'installation de vase de stockage comblée par la remblai 4354, au profil en cuvette à fond irrégulier.



FAIT N° 526

N° ensemble : 40

Zone : 4

Minute n° 53

Identification : trou de piquet

Datation :

Dimensions en m : L. 0,04 ; l. 0,04 ;

Phase : 5

Période : 2

US : 4352, 4353

Sur fait : ; Sous fait : ; Egal fait :

Description :

Possible trou de piquet contre le mur F440.



FAIT N° 527

N° ensemble : 40

Zone : 4

Minute n° 52

Phase : 5

Période : 2

Identification : trou de piquet

Datation :

Dimensions en m : diam. 0,16 ; prof. 0,05.

US : 4350, 4351

Sur fait : ; Sous fait : ; Egal fait :

Description :

Possible trou de piquet contre le mur F440, de plan sub-circulaire.



FAIT N° 528

N° ensemble : 40

Zone : 4

Minute n° 46

Identification : fosse

Datation :

Dimensions en m : diam. 0,30 ; prof. 0,10.

US : 4372

Phase : 5

Période : 2

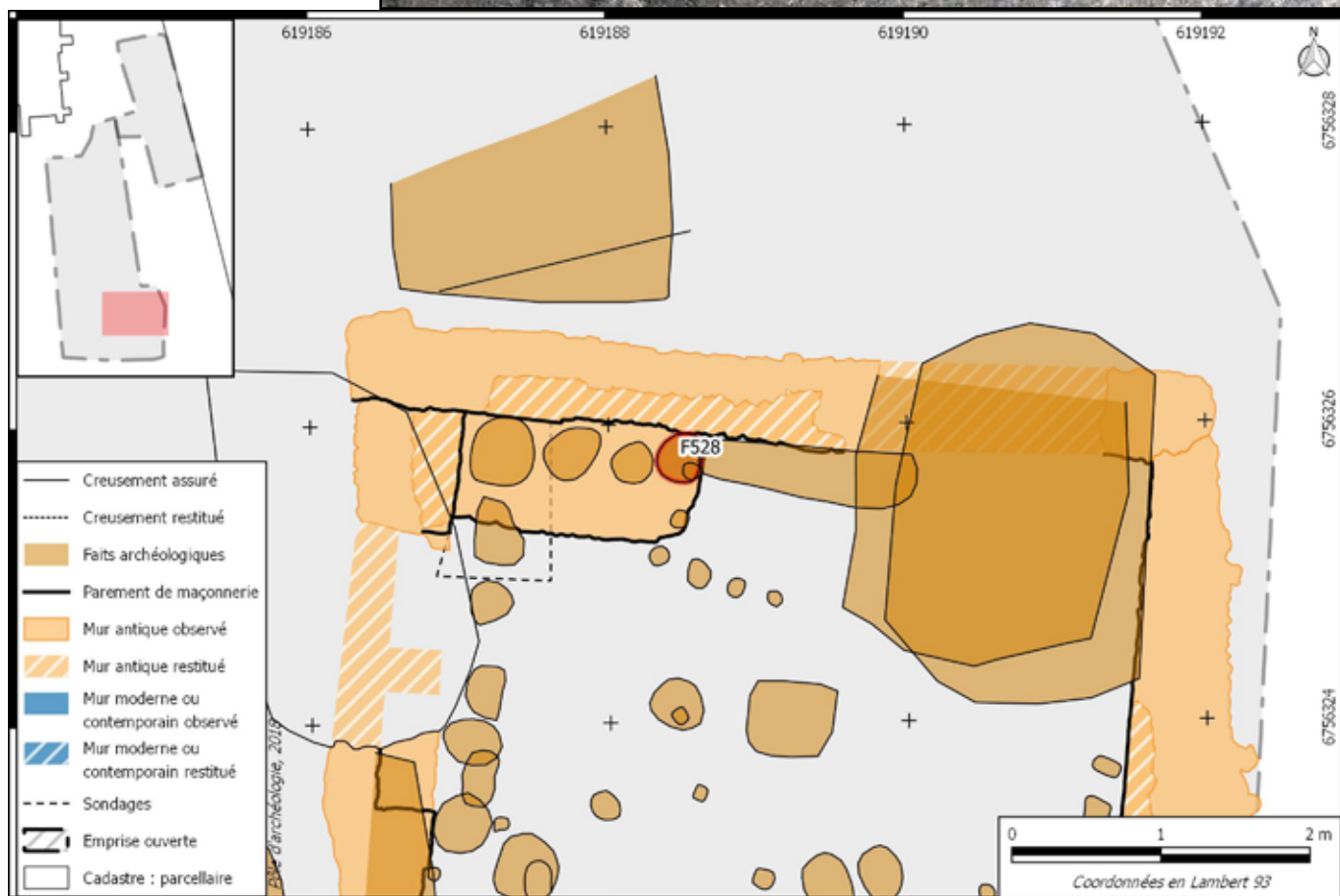
Sur fait : ; Sous fait : ; Egal fait :

Description :

Fosse d'installation de vase de stockage le long du mur nord comblé par le remblai 4355 présentant un profil en cuvette à fond concave.



Vue de détail de F528, F529,
F530 et F531 (Cliché : M.
Parisot, Pôle d'archéologie)



FAIT N° 529

N° ensemble : 40

Zone : 4

Minute n° 46

Phase : 5

Période : 2

Identification : fosse

Datation :

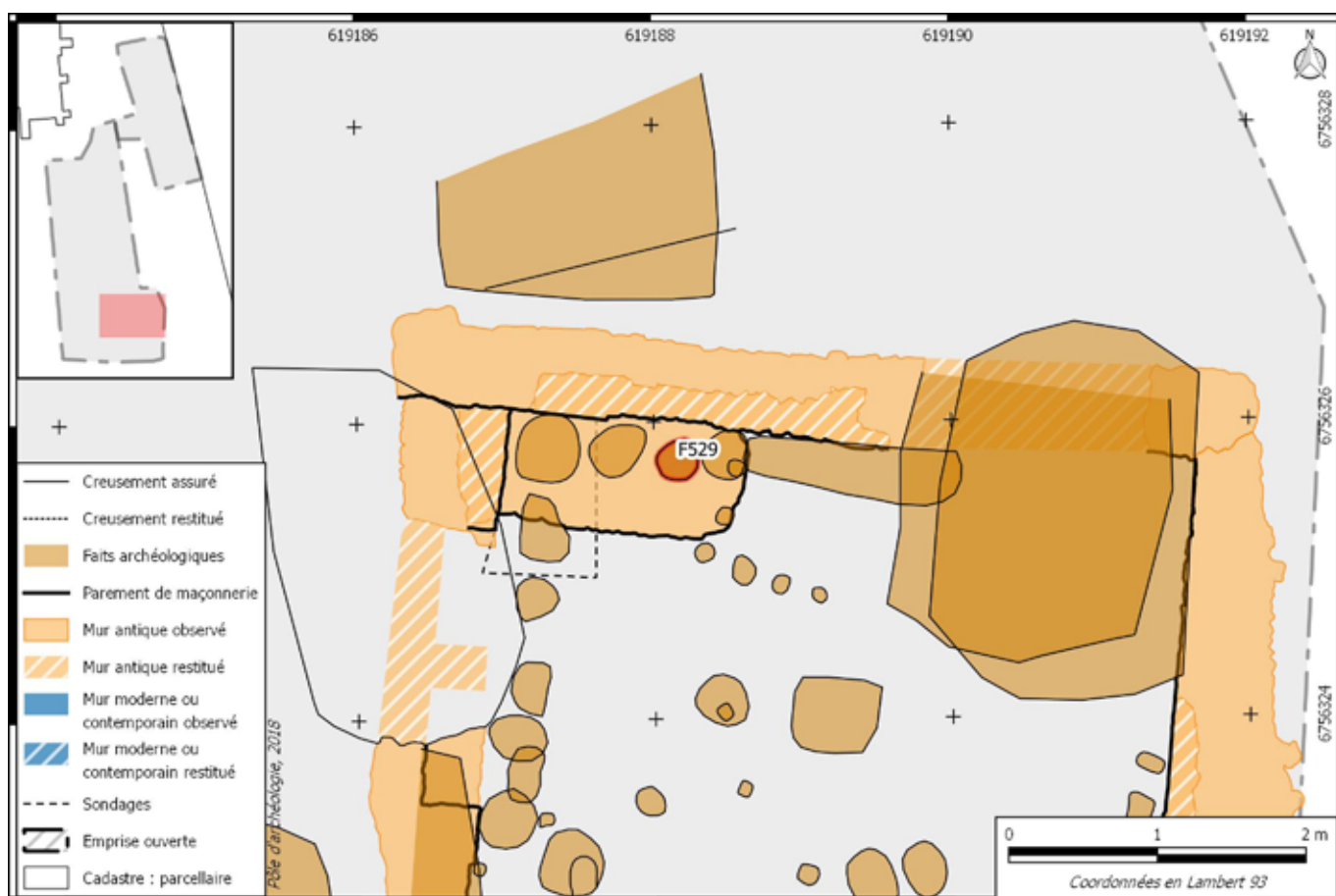
Dimensions en m : diam. 0,30 ; prof. 0,06.

US : 4371

Sur fait : ; Sous fait : ; Egal fait :

Description :

Fosse d'installation de vase de stockage le long du mur nord comblé par le remblai 4355. Creusement sub-circulaire au profil en cuvette à fond concave.



FAIT N° 530

N° ensemble : 40

Zone : 4

Minute n° 46

Identification : fosse

Datation :

Phase : 5

Dimensions en m : diam. 0,36 ; prof. 0,10.

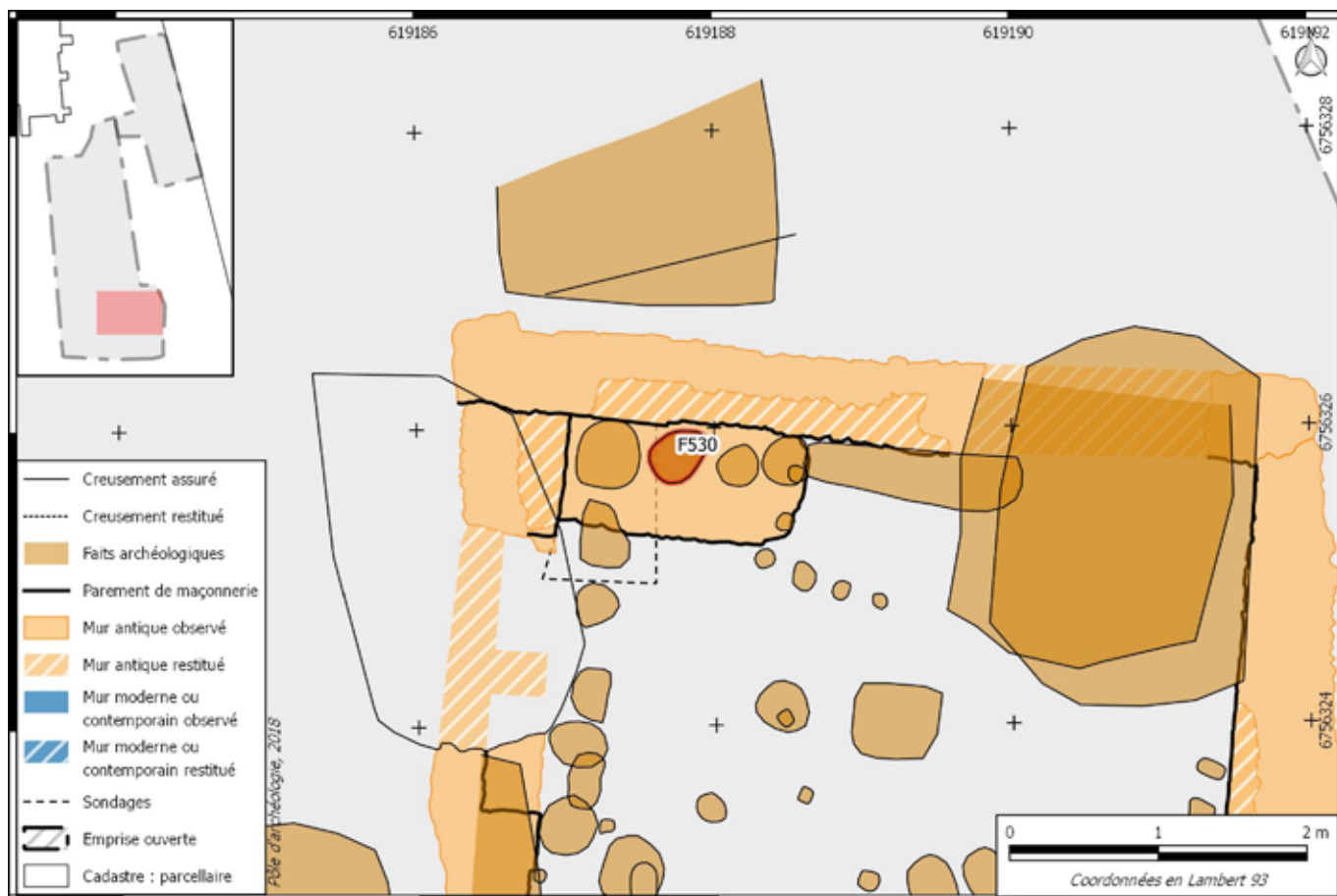
Période : 2

US : 4370

Sur fait : ; Sous fait : ; Egal fait :

Description :

Fosse d'installation de vase de stockage le long du mur nord comblé par le remblai 4355. Creusement sub-circulaire au profil en cuvette à fond concave.



FAIT N° 531

N° ensemble : 40

Zone : 4

Minute n° 45, 46

Phase : 5

Période : 2

Identification : fosse

Datation :

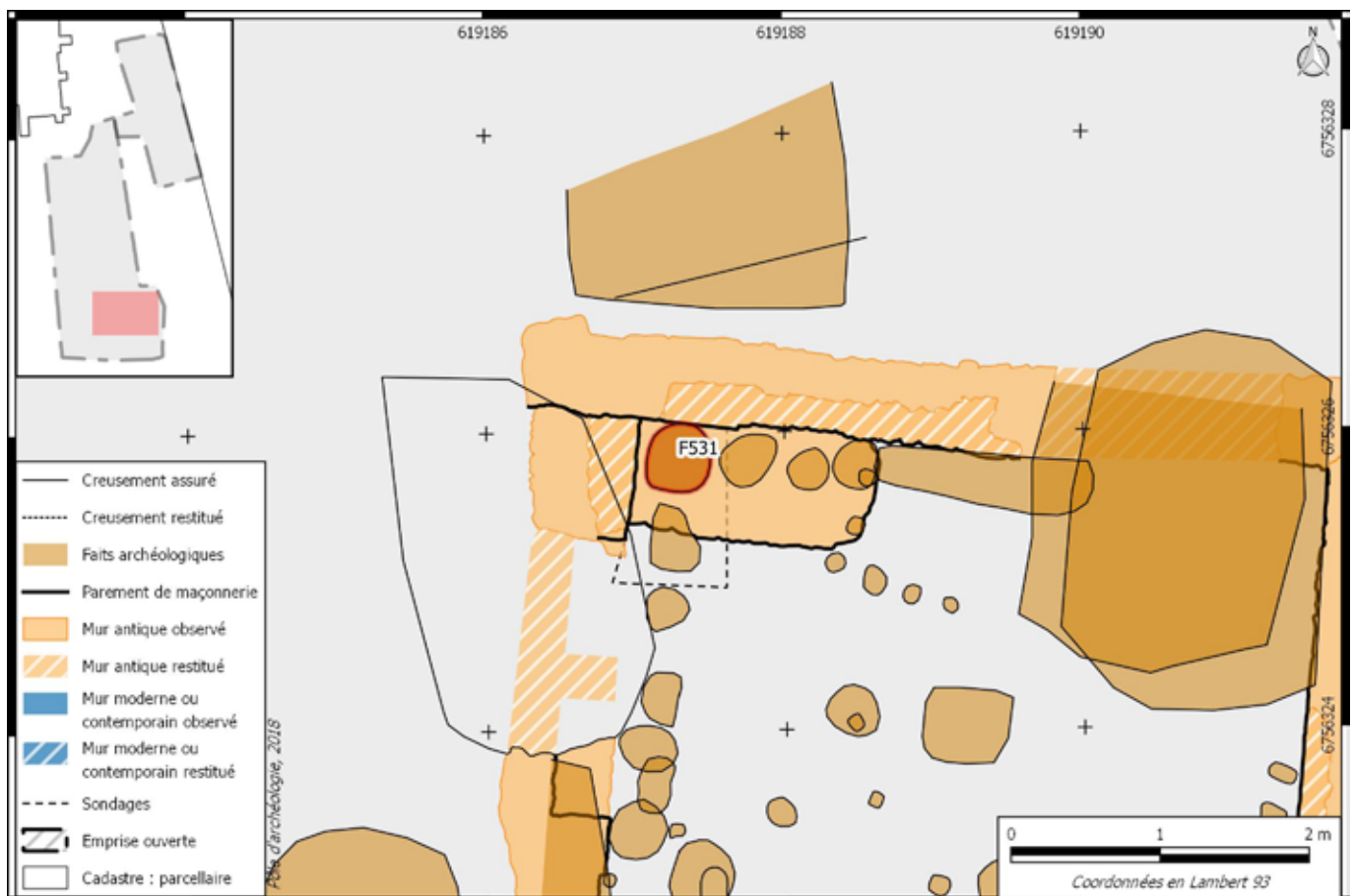
Dimensions en m : diam. 0,44 ; prof. 0,10.

US : 4369

Sur fait : ; Sous fait : ; Egal fait :

Description :

Fosse d'installation de vase de stockage dans l'angle nord-ouest de la cave comblé par le remblai 4355. Creusement sub-circulaire au profil en cuvette à fond concave.



FAIT N° 532

N° ensemble : 40

Zone : 4

Minute n° 45

Phase : 5

Période : 2

Identification : fosse

Datation :

Dimensions en m : diam. 0,35 ; prof. 0,10.

US : 4376

Sur fait : ; Sous fait : ; Egal fait :

Description :

Fosse d'installation de vase de stockage le long du mur ouest de la cave comblé par le remblai 4354. Creusement sub-circulaire au profil en cuvette à fond irrégulier.



FAIT N° 533

N° ensemble : 40

Zone : 4

Minute n° 45

Phase : 5

Période : 2

Identification : fosse

Datation :

Dimensions en m : diam. 0,30 ; prof. 0,14.

US : 4375

Sur fait : ; Sous fait : ; Egal fait :

Description :

Fosse d'installation de vase de stockage le long du mur ouest de la cave comblé par le remblai 4354. Creusement sub-circulaire au profil en cuvette à fond irrégulier.



FAIT N° 534

N° ensemble : 40

Zone : 4

Minute n° 47

Identification : trou de piquet

Datation :

Dimensions en m : diam. 0,30 ;

Phase : 5

Période : 2


US : 4378, 4429

Sur fait : ; Sous fait : ; Egal fait :

Description :

Dépression de 30 cm de diamètre dans laquelle soit apparus deux négatifs de piquet. L'un à section carrée de 5 cm de côté, l'autre de plan sub-rectangulaire de 0,20 x 0,25m de côté. Cette structure peut fonctionner avec les autres TP qui s'alignent selon un axe est-ouest parallèle aux fosses d'installation de vase le long du mur sud de la cave (F505, F504, F500, F526, F540, F535).

Vue de détail de F534, F535 et F536 (Cliché :
M. Parisot, Pôle d'archéologie)



FAIT N° 535

N° ensemble : 40

Zone : 4

Minute n° 47, 50

Phase : 5

Période : 2

Identification : trou de piquet

Datation :

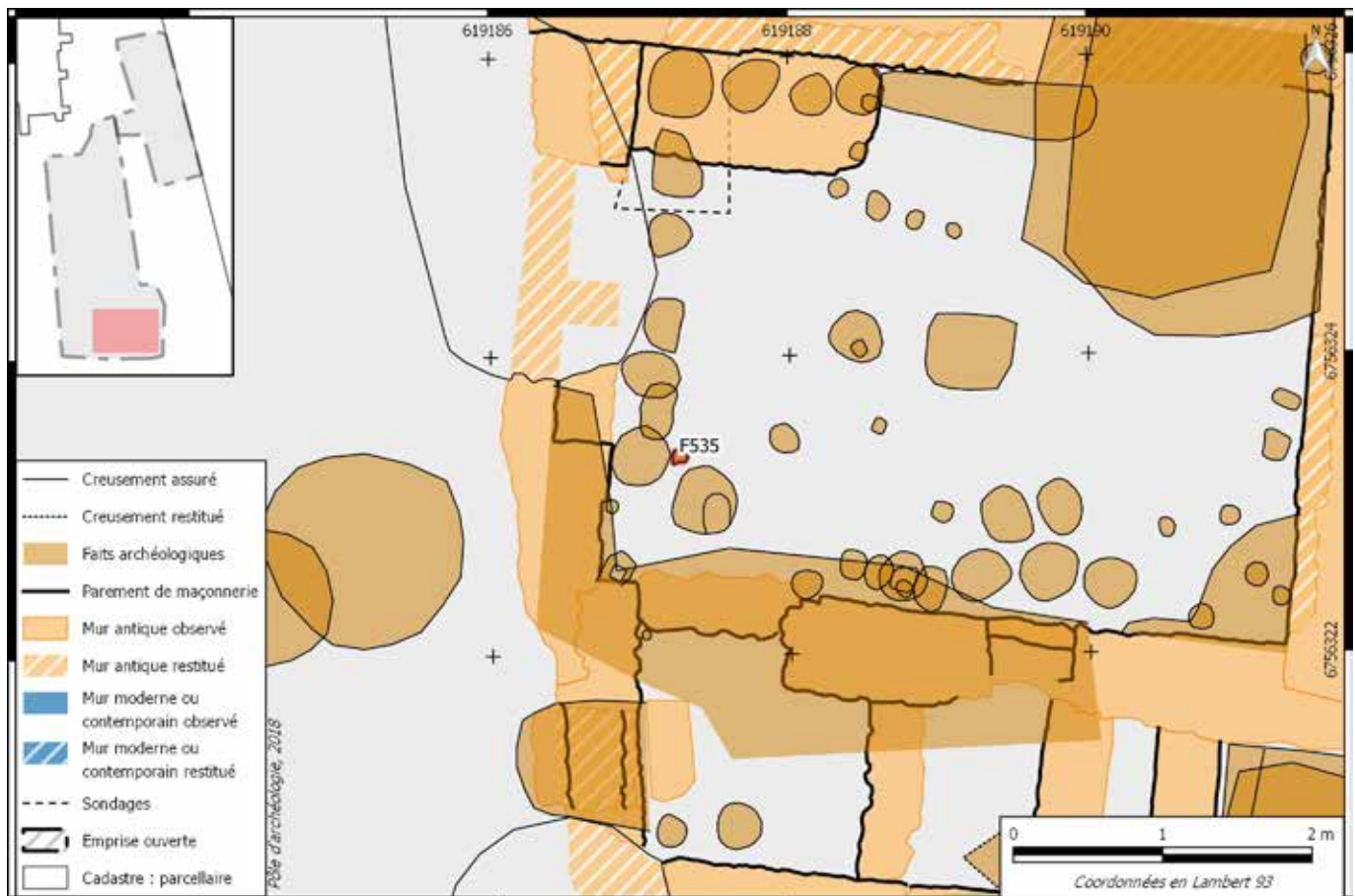
Dimensions en m : L. 0,06 ; l. 0,06 ; prof. 0,04.

US : 4382

Sur fait : ; Sous fait : ; Egal fait :

Description :

Petit trou de piquet, mais douteux (cuvette naturelle comblée par l'occupation ?).



FAIT N° 536

N° ensemble : 40

Zone : 4

Minute n° 47

Identification : trou de piquet

Datation :

Dimensions en m : diam. 0,20 ; prof. 0,04.

Phase : 5

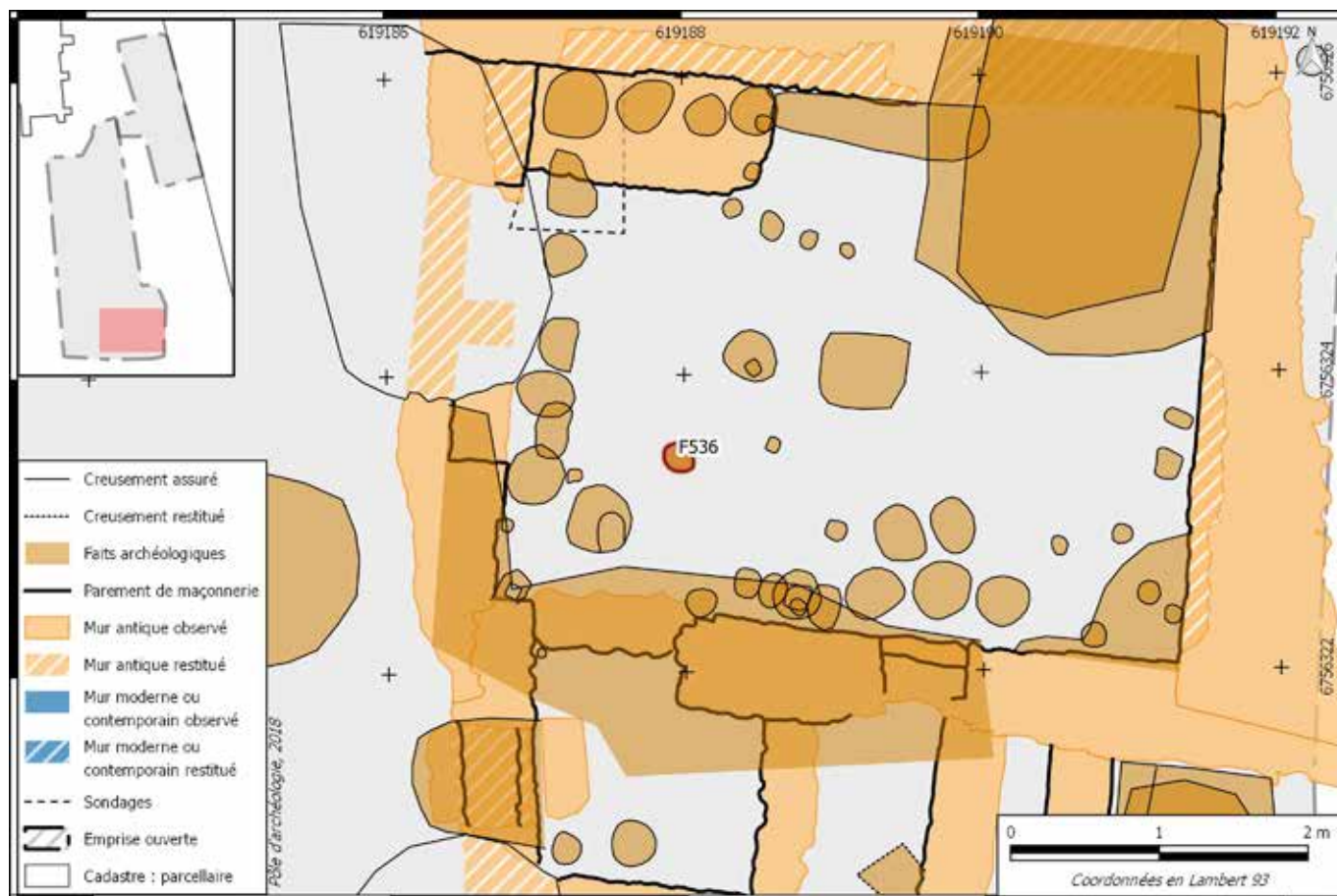
Période : 2

US : 4377

Sur fait : ; Sous fait : ; Egal fait :

Description :

Possible trou de piquet comblé par une fine couche de charbons puis du mortier.



FAIT N° 537

N° ensemble : 40

Zone : 4

Minute n° 37,39

Phase : 5

Période : 2

Identification : fosse

Datation :

Dimensions en m : diam. 0,20 ; prof. 0,05.

US : 4363,4364

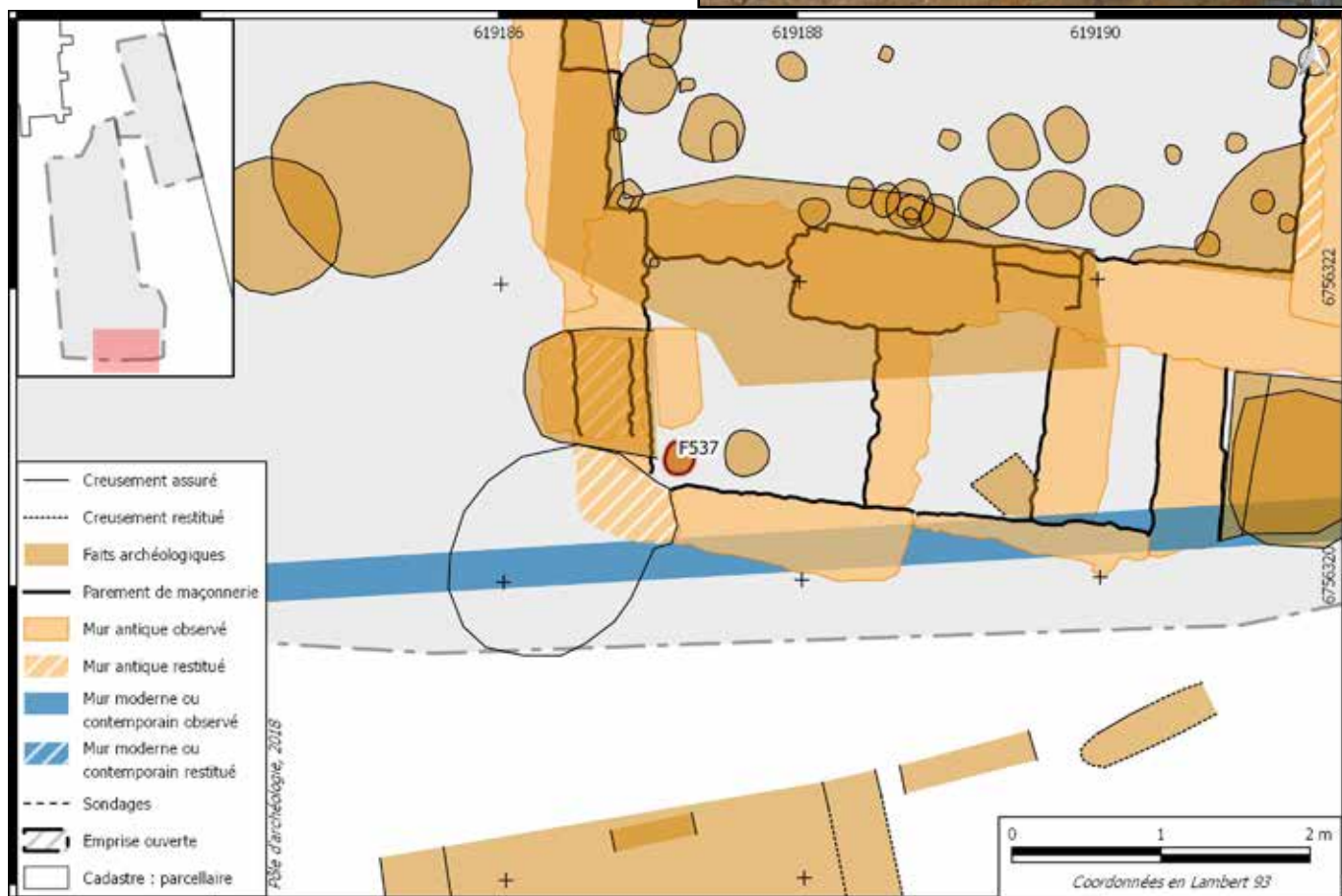
Sur fait : ; Sous fait : ; Egal fait :

Description :

Possible fond de fosse pour accueillir un vase de stockage, dans l'espace sud de la cave, dans l'angle des murs F438 et F491.



Vue de détail de F537 et F538 (Cliché :
I. Najera-Marcos, Pôle d'archéologie)



FAIT N° 538

N° ensemble : 40

Zone : 4

Minute n° 37, 39

Identification : fosse

Datation :

Phase : 5

Dimensions en m : diam. 0,30 ; prof. 0,05.

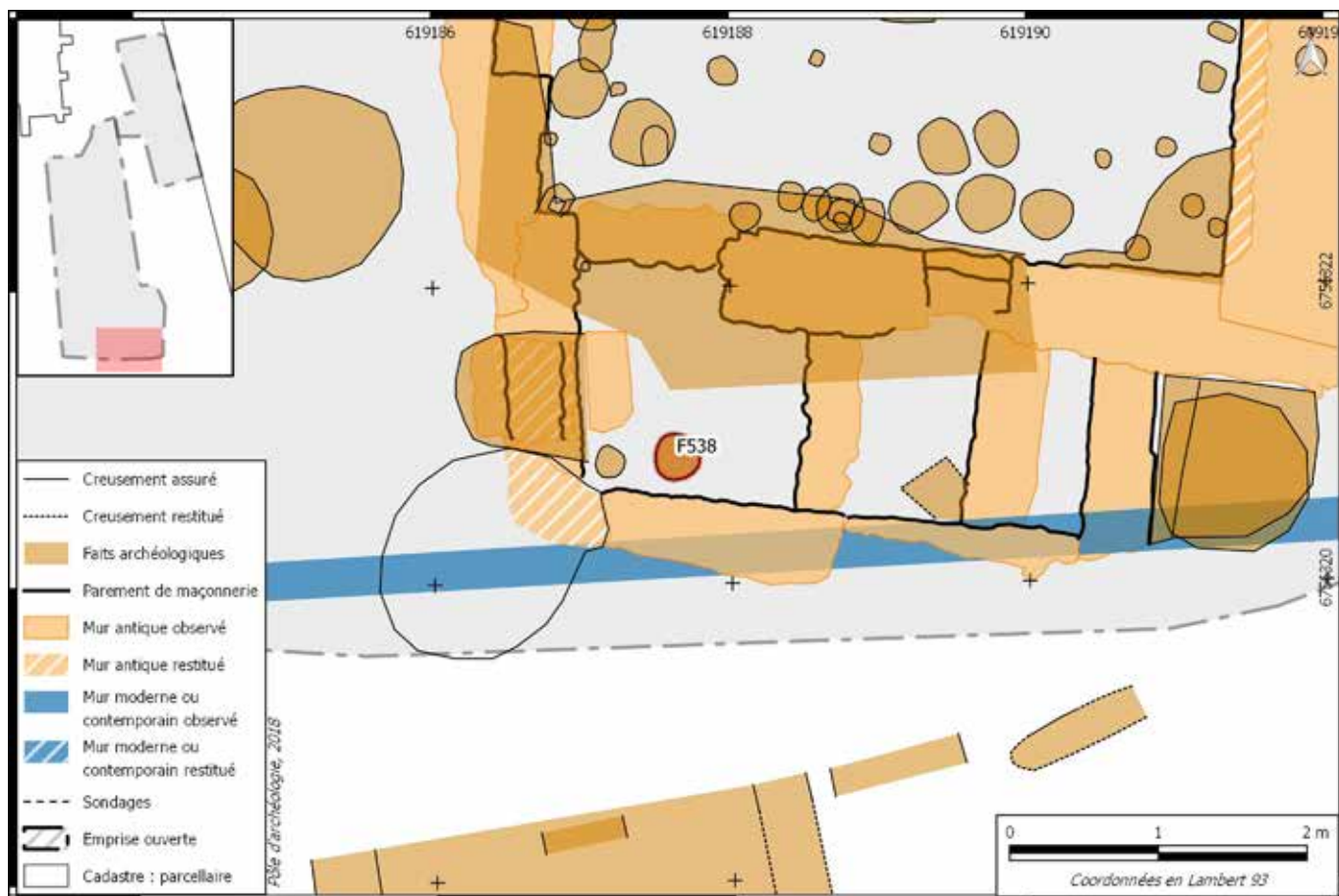
Période : 2

US : 4365, 4366

Sur fait : ; Sous fait : ; Egal fait :

Description :

Possible fond de fosse pour accueillir un vase de stockage, dans l'espace sud de la cave, dans l'angle de mur F491 et de la première marche de l'escalier F513.



FAIT N° 539

N° ensemble : 40

Zone : 4

Minute n°

Phase : 5

Période : 2

Identification : trou de piquet

Datation :

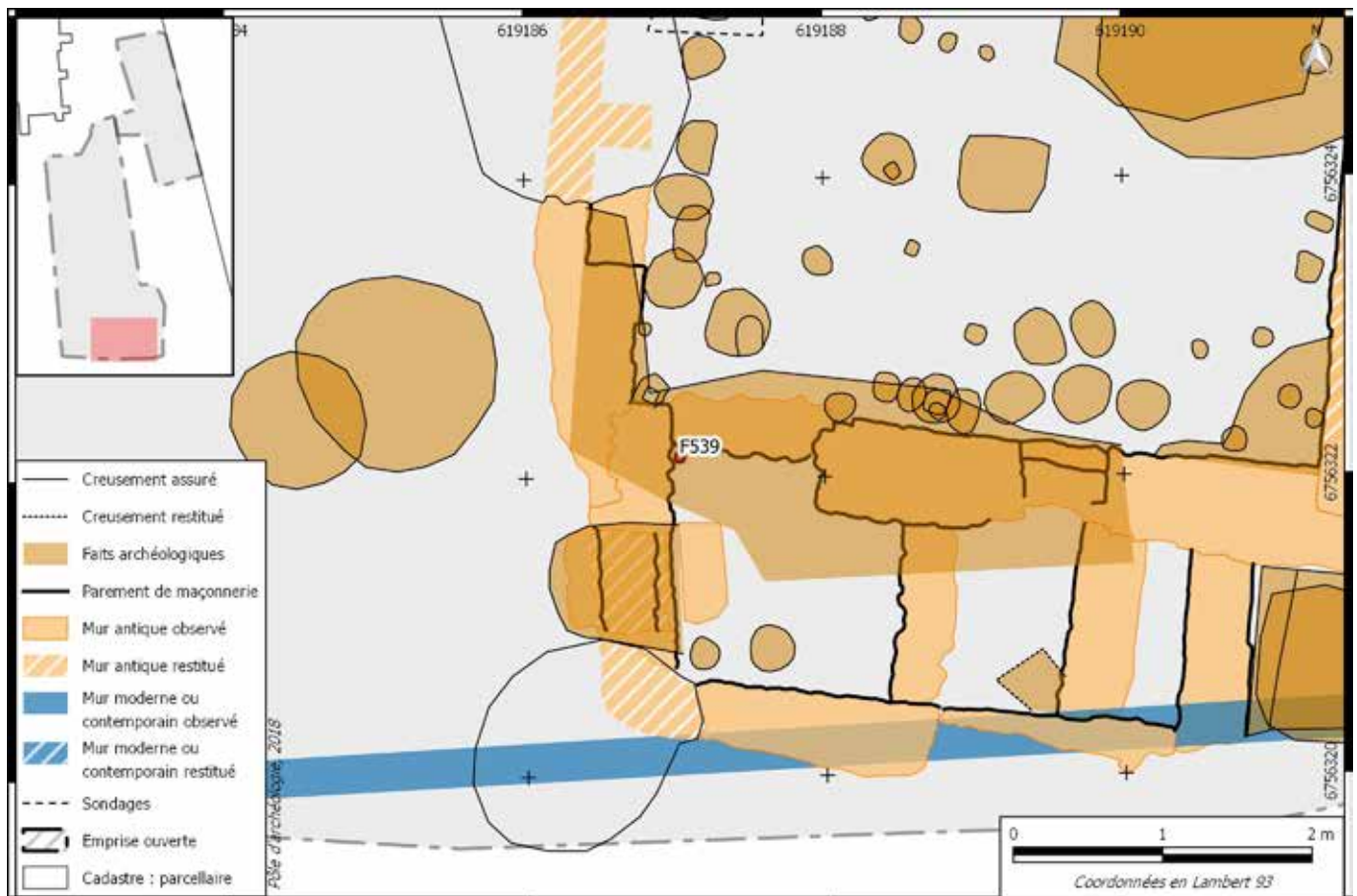
Dimensions en m : diam. 0,06 ; prof. 0,14.

US : 4367, 4368

Sur fait : ; Sous fait : ; Egal fait :

Description :

Possible trou de piquet (crapaudine de la porte d'accès à la grande salle ?) collé au mur F438 et bien axé en face du mur F440.



FAIT N° 540

N° ensemble : 40

Zone : 4

Minute n° 51

Phase : 5

Période : 2

Identification : trou de piquet

Datation :

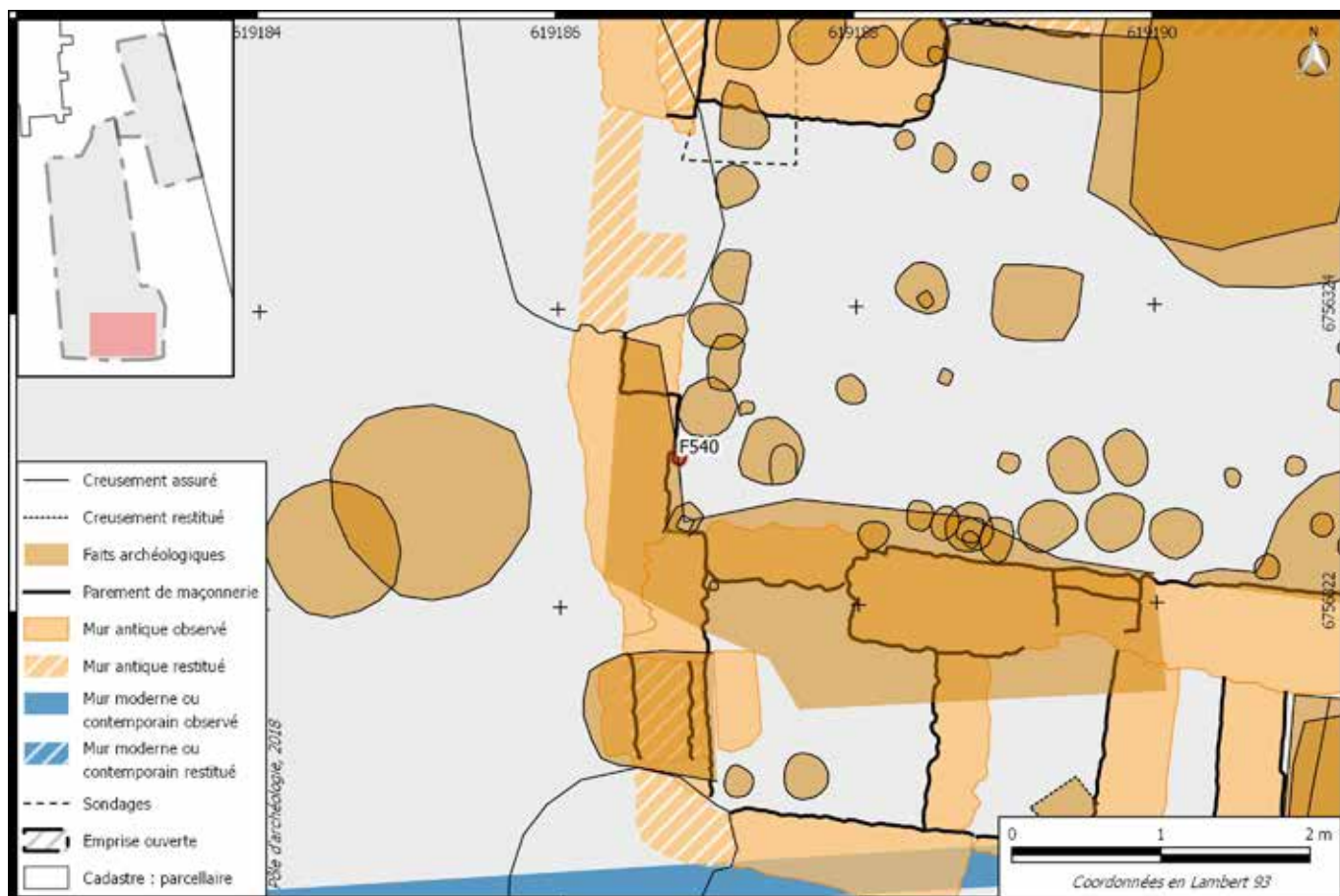
Dimensions en m :

US : 4383

Sur fait : ; Sous fait : ; Egal fait :

Description :

Possible trou de piquet comblé par l'occupation US 4292



FAIT N° 541

N° ensemble : 40

Zone : 4

Minute n° 54

Phase : 5

Période : 2

Identification : trou de piquet

Datation :

Dimensions en m : diam. 0,11 ; prof. 0,04.

US : 4387, 4388

Sur fait : ; Sous fait : ; Egal fait :

Description :

Trou de piquet situé dans l'angle sud-est de la cave ST40, sans doute en lien avec un aménagement associé à des vases de stockage.

Vue de détail de F541 (Cliché :
M. Parisot, Pôle d'archéologie)



FAIT N° 542

N° ensemble : 40

Zone : 4

Minute n° 48

Phase : 5

Période : 2

Identification : trou de poteau

Datation :

Dimensions en m : L. 0,16 ; l. 0,16 ; prof. 0,12.

US : 4391, 4392

Sur fait : ; Sous fait : ; Egal fait :

Description :

Petit trou de piquet carré de 0,16 m de côté et de 0,12 m de profondeur, comblé par un sédiment proche de US 4292.



FAIT N° 543

N° ensemble :

Zone : 4

Minute n° 59

Phase : 5

Période : 2

Identification : puits

Datation :

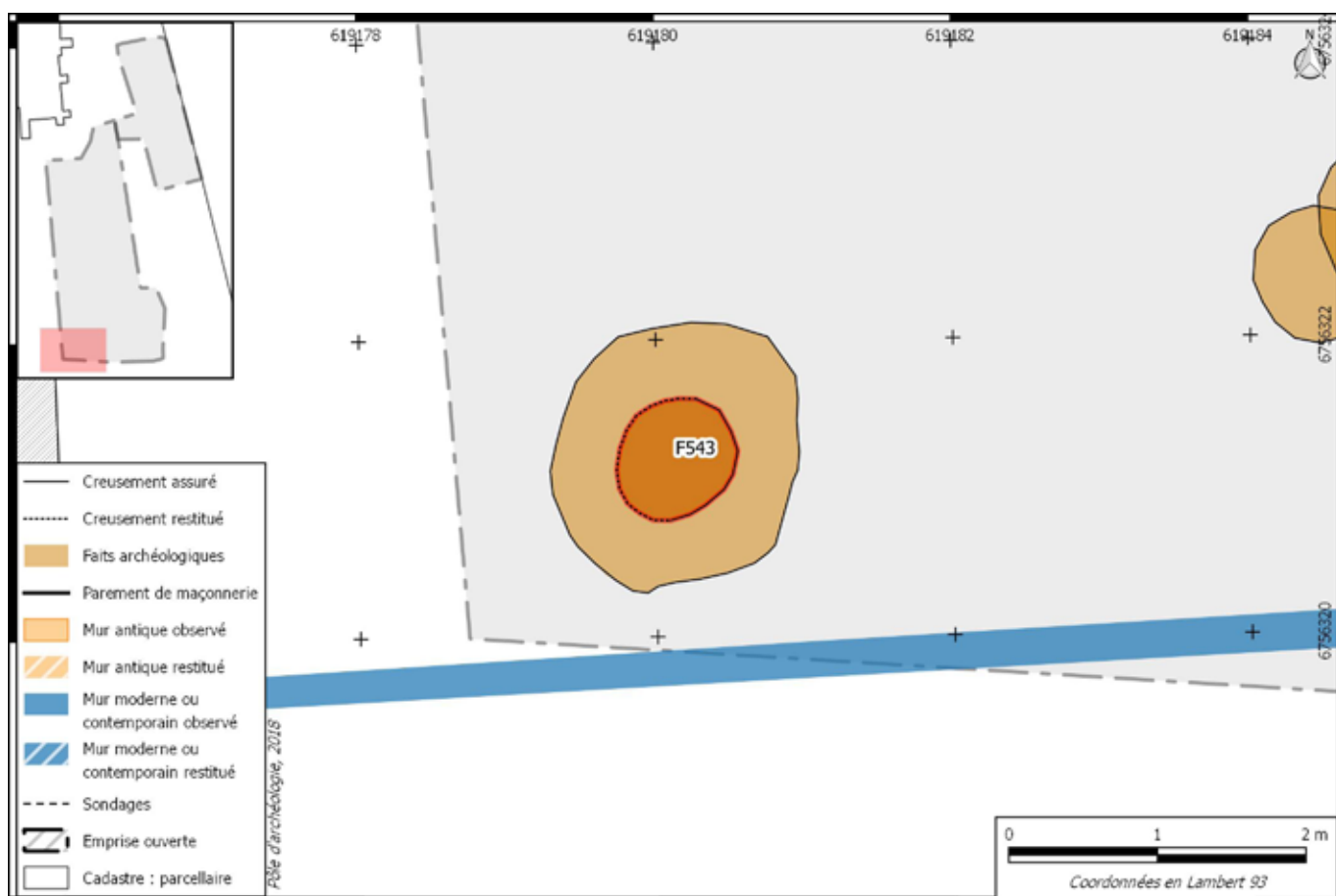
Dimensions en m : diam. 0,83 ;

US : 4394, 4395, 4396

Sur fait : ; Sous fait : 420 ; Egal fait :

Description :

Puits situé dans l'angle sud-ouest de l'emprise, apparemment d'époque antique. Son parement a été partiellement récupéré (à l'époque antique ?) par la fosse F420.





Vue de détail de l'arase du cuvelage de F543, sous la récupération F420 (Cliché : I. Najera-Marcos, Pôle d'archéologie)

FAIT N° 544

N° ensemble :

Zone : 4

Minute n° 59

Phase : 13

Période : 3

Identification : trou de poteau

Datation :

Dimensions en m :

US : 4397, 4398

Sur fait : ; Sous fait : ; Egal fait :

Description :

Structure d'interprétation douteuse (fosse d'installation d'une potence ? liée à la récupération du parement du puits F543 ou à sa construction), située dans l'extrémité sud de l'emprise de fouille, sous une longrine du bâtiment des années 70. Elle apparaît en coupe sur la paroi sud de la fosse F420. Plan indéterminé du fait de la longrine. Elle est contemporaine de l'abandon de F420 puisqu'elle partage les trois couches supérieures.



Vue générale de F420, F543 et trou de poteau F544 (Cliché : I. Najera-Marcos, Pôle d'archéologie)

FAIT N° 545

N° ensemble : 41

Zone : 4

Minute n°

Phase : 4

Période : 2

Identification : mur

Datation : Antique

Dimensions en m : L. 1,85 ; l. 0,21 ;

US : 4055, 4439

Sur fait : ; Sous fait : ; Egal fait :

Description :

Muret probablement construit en pisé recoupé par le mur F433 lié au premier état de la structure ST41





Vue générale de F545/US 4055 et F457 (Cliché : I. Najera-Marcos, Pôle d'archéologie)

FAIT N° 600

N° ensemble : 30

Zone : 3

Minute n° 63, 65, 75, 78, 80

Identification : fosse

Datation : Antique

Dimensions en m : L. 1,60 ; l. 0,90 ; prof. 0,90.

Phase : 6

Période : 2

US : 3346, 3348, 3353

Sur fait : 329 ; Sous fait : 397, 379 ; Egal fait :

Description :

Réouverture de la fosse d'extraction F329 lors de la construction de la cave ST30 et du mur F397.



Vue générale de F600, réouverture de F329 lors de l'installation des fondations de F393 et F397 (Cliché : J. Courtois, Pôle d'archéologie)

FAIT N° 601

Identification : sépulture

Datation : Bas Empire

Dimensions en m : L. 0,65 ; l. 0,65 ; prof. 0,50.

US : 3361, 3362, 3383

Zone : 3

Minute n° 72

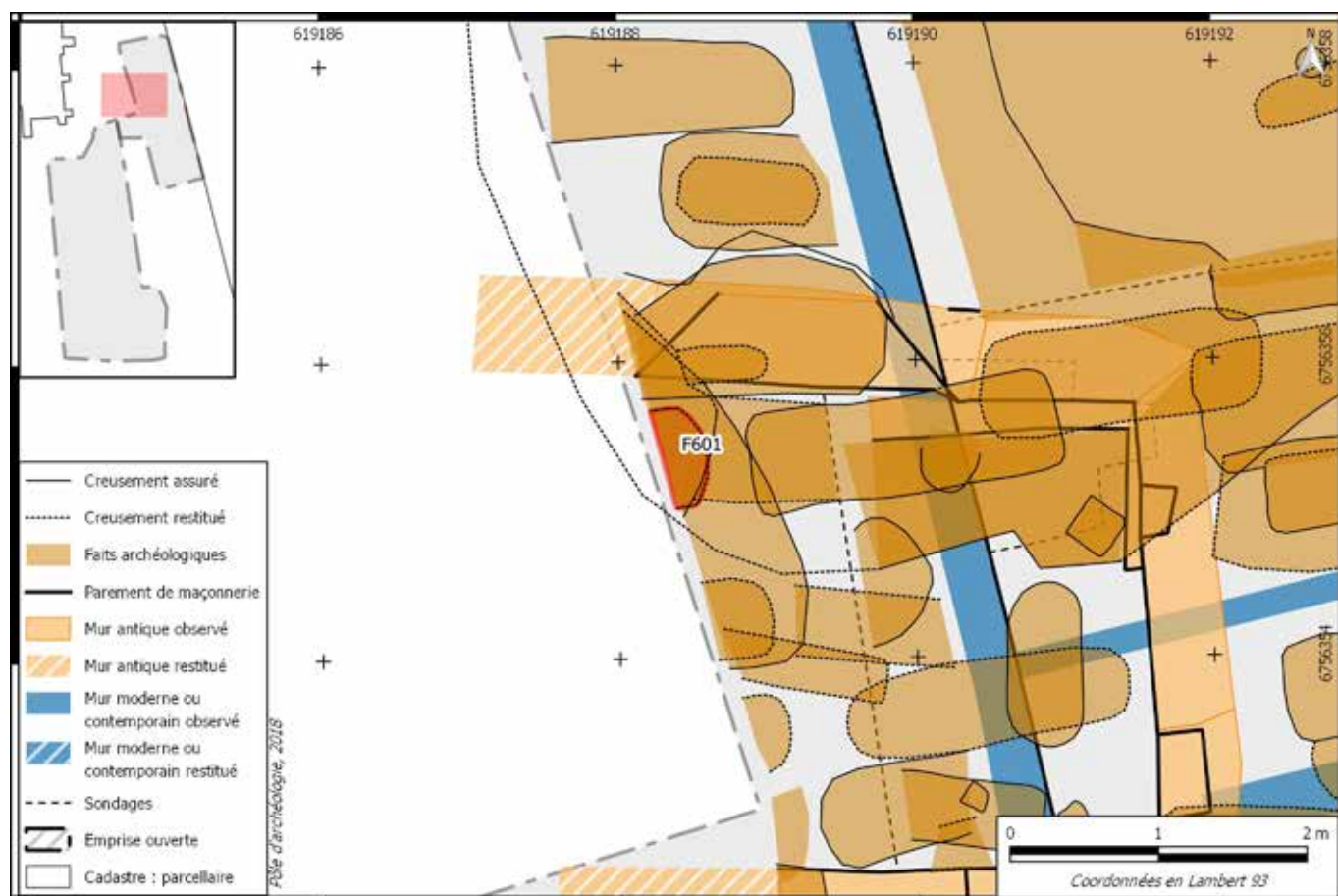
Phase : 10

Période : 3

Sur fait : ; Sous fait : ; Egal fait :

Description :

Sépulture localisée dans la coupe ouest de la zone 3, moitié sud. La fosse n'est pas visible à la fouille, elle a été identifiée en coupe par la suite. Ses dimensions observées sont : 0,65 m de large et au moins 0,50 m de profondeur. L'individu inhumé est un adulte, orienté est-ouest, tête à l'ouest. Les pieds de l'individu ont été trouvés lors du redressement de la coupe. Aucune architecture funéraire observable. La fosse a été comblée par un sédiment brun, sablo-argileux, avec de nombreuses TCA et des blocs calcaires dans sa partie supérieure.



Sexe : Indéterminé

Age au décès : [20-∞] ans

Particularités / pathologies :

RAS

Etat bucco-dentaire inconnu.

Espace de décomposition : Indéterminé

Clous : 3 clous qui pourraient ne pas être liés à un contenant en bois

Traces de bois : -

Architecture funéraire :

Contenant rigide : Contenant en bois ?

Contenant souple : -

Taphonomie :

Trop peu d'indices taphonomiques pour conclure → espace de décomposition indéterminé.

Présence de quelques clous → présence probable d'un contenant en bois.



Sépulture F601 dans la coupe ouest de la zone 3 (Cliché : L. Ziegler, Pôle d'archéologie)

FAIT N° 602

N° ensemble :

Zone : 3

Minute n° 76

Identification : tranchée de récupération

Datation : Antique

Dimensions en m :

Phase : 7

Période : 2

US : 3262, 3263

Sur fait : ; Sous fait : ; Egal fait :

Description :

Récupération du mur est de la cave ST30 caractérisée par des moellons calcaires et du mortier pulvérulent jaune très sableux mêlé à du sédiment interstitiel brun.

FAIT N° 603

N° ensemble :

Zone : 3

Minute n°

Phase : 7

Période : 2

Identification : tranchée de récupération

Datation : Antique

Dimensions en m :

US : 3397, 3398

Sur fait : ; Sous fait : ; Egal fait :

Description :

Récupération du mur sud de la cave ST30 caractérisée par un comblement hétérogène composé de limon brun sableux et de mortier pulvérulent jaune, des blocs calcaires et des fragments de TCA.

FAIT N° 604

N° ensemble :

Zone : 3

Minute n°

Phase : 17

Période : 5

Identification : maçonnerie

Datation : Contemporain

Dimensions en m : L. 19 ; l. 0,40

US :

Sur fait : ; Sous fait : ; Egal fait :

Description :

Mur de front de rue du bâtiment XXe équivalent au mur US 1001 du diagnostic. Présence d'au moins deux arcs de décharge en fondation, dont un au-dessus de la fosse antique F329



FAIT N° 605

Identification : sépulture

Datation : 14C 248-390

Dimensions en m : L. 0,50 ; l. 0,50 ;

US : 3399, 3400, 3401

Sur fait : ; Sous fait : ; Egal fait :

Zone : 3

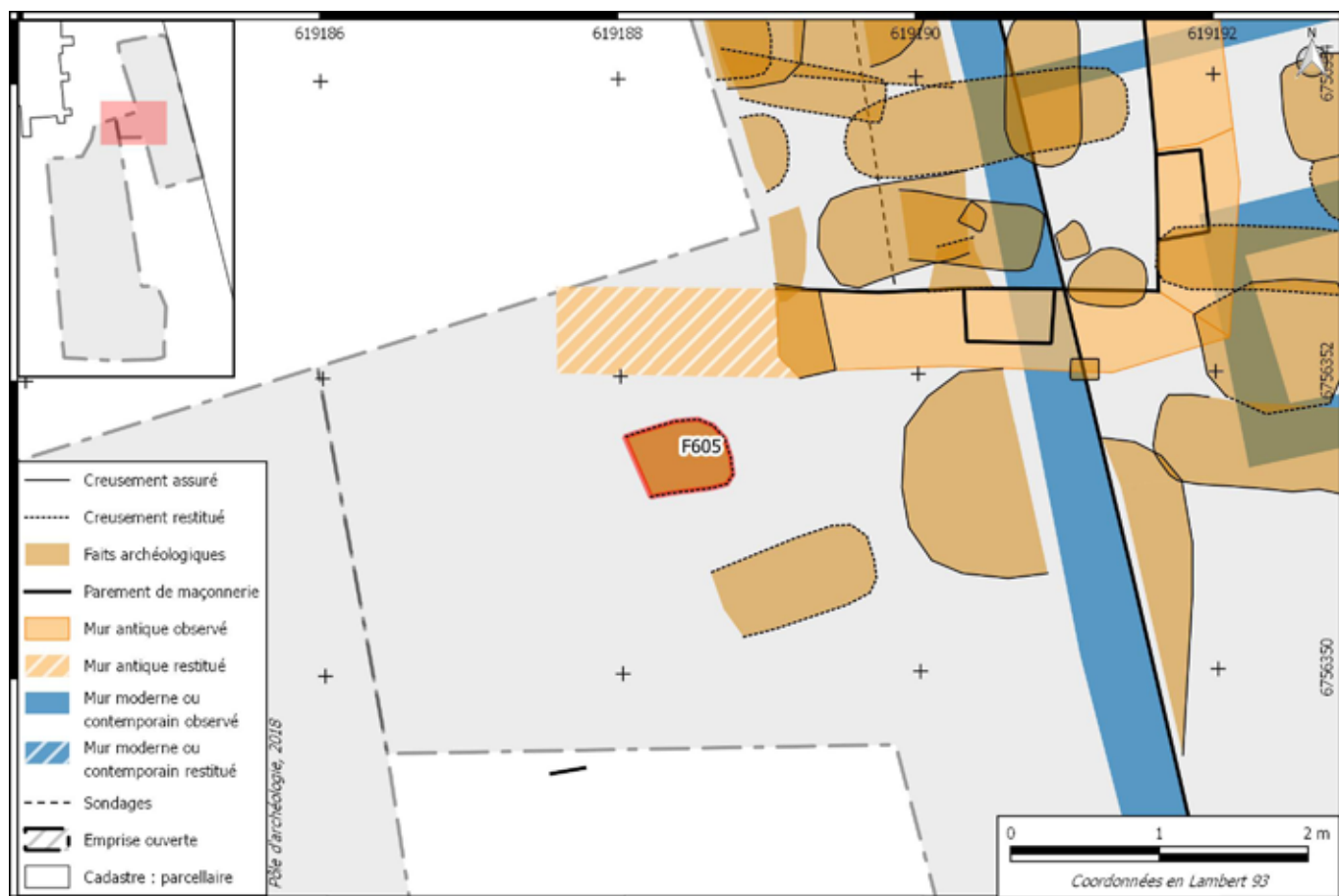
Minute n°

Phase : 10

Période : 3

Description :

Sépulture localisée à la limite entre la zone 3 et la zone 4. Le creusement était difficilement visible, peut-être rectangulaire. Ses dimensions conservées sont 0,55 m de longueur, 0,50 m de largeur et au moins 0,30 m de profondeur. L'individu inhumé est un adulte, orienté est-ouest, tête à l'ouest. Seuls les tibias et les pieds étaient restés en place. Aucune architecture funéraire observable. La fosse a été comblée par un sédiment brun-gris très hétérogène, identique à 3229.



Sexe : Indéterminé

Age au décès : [20-∞] ans

Particularités / pathologies :

RAS

Etat bucco-dentaire inconnu.

Espace de décomposition : Indéterminé

Clous : -

Traces de bois : -

Architecture funéraire :

Contenant rigide : -

Contenant souple : -

Taphonomie :

Pieds en bonne connexion générale malgré de petits effondrements au niveau des voûtes plantaires, mais absence d'éléments concluants → espace de décomposition indéterminé.



Vue générale de la sépulture F605 (Cliché : L. Ziegler, Pôle d'archéologie)

FAIT N° 606

Identification : sépulture

Datation : Bas Empire

Dimensions en m : L. 0,50 ; l. 0,50 ; prof. 0,30.

US : 3402, 3403, 3404

Sur fait : ; Sous fait : ; Egal fait :

Zone : 3

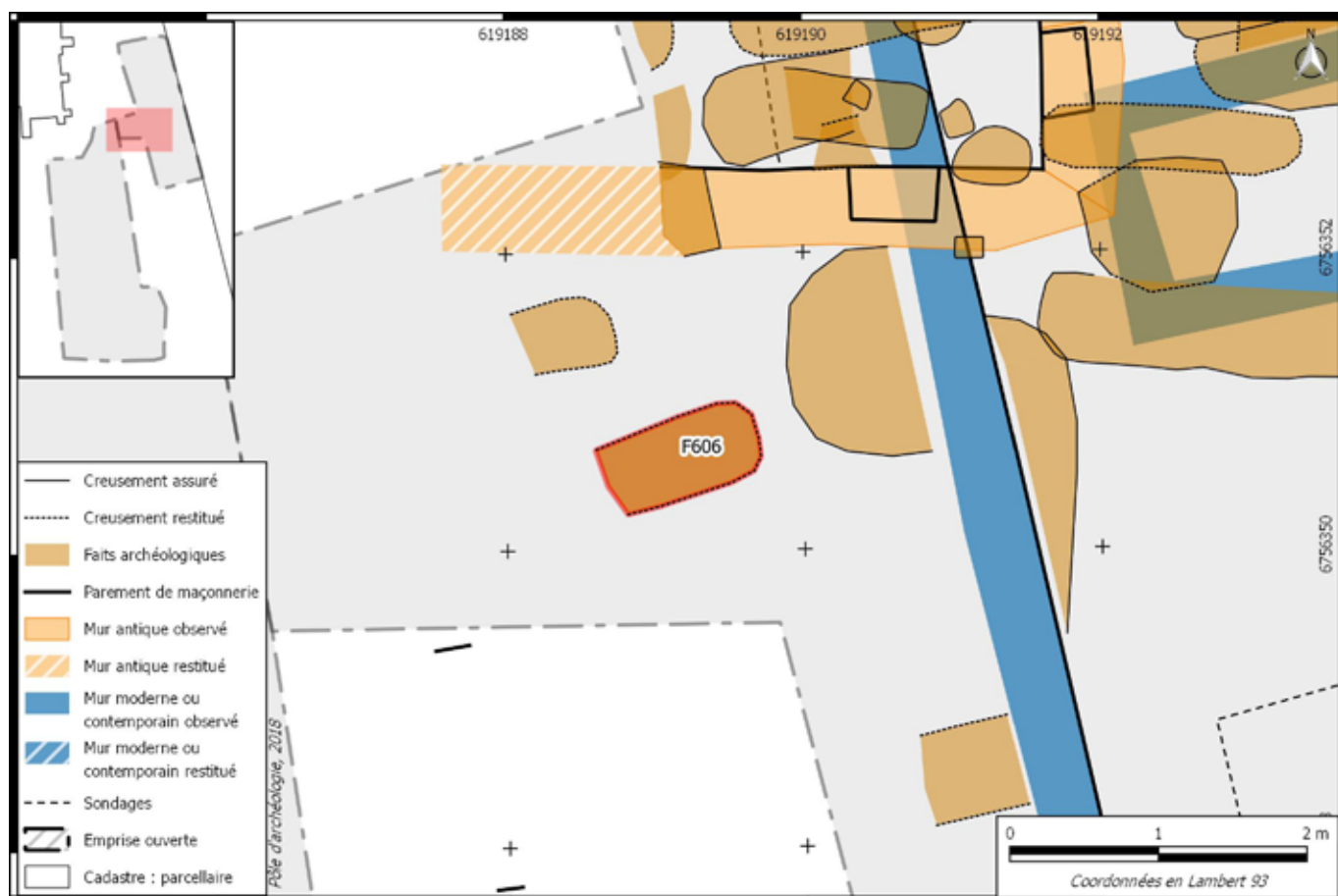
Minute n° 74

Phase : 10

Période : 3

Description :

Sépulture localisée à la limite entre la zone 3 et la zone 4, immédiatement au sud de la sépulture F605. Le creusement était difficilement visible. Ses dimensions conservées sont 0,95 m de longueur, 0,50 m de largeur et au moins 0,30 m de profondeur. L'individu inhumé est un adulte, orienté est-ouest, tête à l'ouest. Seuls les membres inférieurs étaient restés en place. Aucune architecture funéraire observable. La fosse a été comblée par un sédiment brun-gris très hétérogène, identique à 3229.



Sexe : Indéterminé

Age au décès : [20-∞] ans

Particularités / pathologies :

RAS

Etat bucco-dentaire inconnu.

Espace de décomposition : Colmaté ?

Clous : -

Traces de bois : -

Architecture funéraire :

Contenant rigide : -

Contenant souple : -

Taphonomie :

Pieds en bonne connexion générale malgré de petites déconnexions, patellas gauches en position d'équilibre et éléments de la main gauche en connexion lâche et en équilibre au sein du VIC → espace de décomposition colmaté probable.



Vue générale de la sépulture F606 (Cliché : L. Ziegler, Pôle d'archéologie)

FAIT N° 102

Identification : sépulture
 Datation : C14 : 135-335 AD

Dimensions en m :

US : 1006, 1007, 1008, 1011

Sur fait : ; Sous fait : ; Egal fait :

Zone : 1

Minute n°

Phase : 8

Période : 3

Description :

Sépulture d'immature, fouillée au diagnostic.



Sexe : Indéterminé

Age au décès : [1-4] ans

Particularités / pathologies :
RAS

Espace de décomposition : Indéterminé

Clous : 4 clous mais peut-être pas rattachés à un contenant en bois

Traces de bois : -

Architecture funéraire :

Contenant rigide : -

Contenant souple : -

Taphonomie :

Trop peu d'indices taphonomiques pour conclure → espace de décomposition indéterminé.

Présence de quelques clous dont la localisation ne permet pas de conclure à la présence d'un contenant en bois (clous appartenant au comblement ?).



Vue générale de la sépulture F102 lors du diagnostic (Cliché : A. Ladam, Pôle d'archéologie)

FAIT N° 104

Identification : sépulture

Datation :

Dimensions en m :

US : 1019, 1020, 1021, 1030

Sur fait : ; Sous fait : ; Egal fait :

Zone : 1

Minute n° 1

Phase : 8

Période : 3

Description :

Sépulture prise dans la coupe nord de la cave recoupant F103, fouillée au diagnostic.



Sexe : Indéterminé

Age au décès : [1-9] ans

Particularités / pathologies :
RAS

Espace de décomposition : Indéterminé

Clous : -

Traces de bois : -

Architecture funéraire :

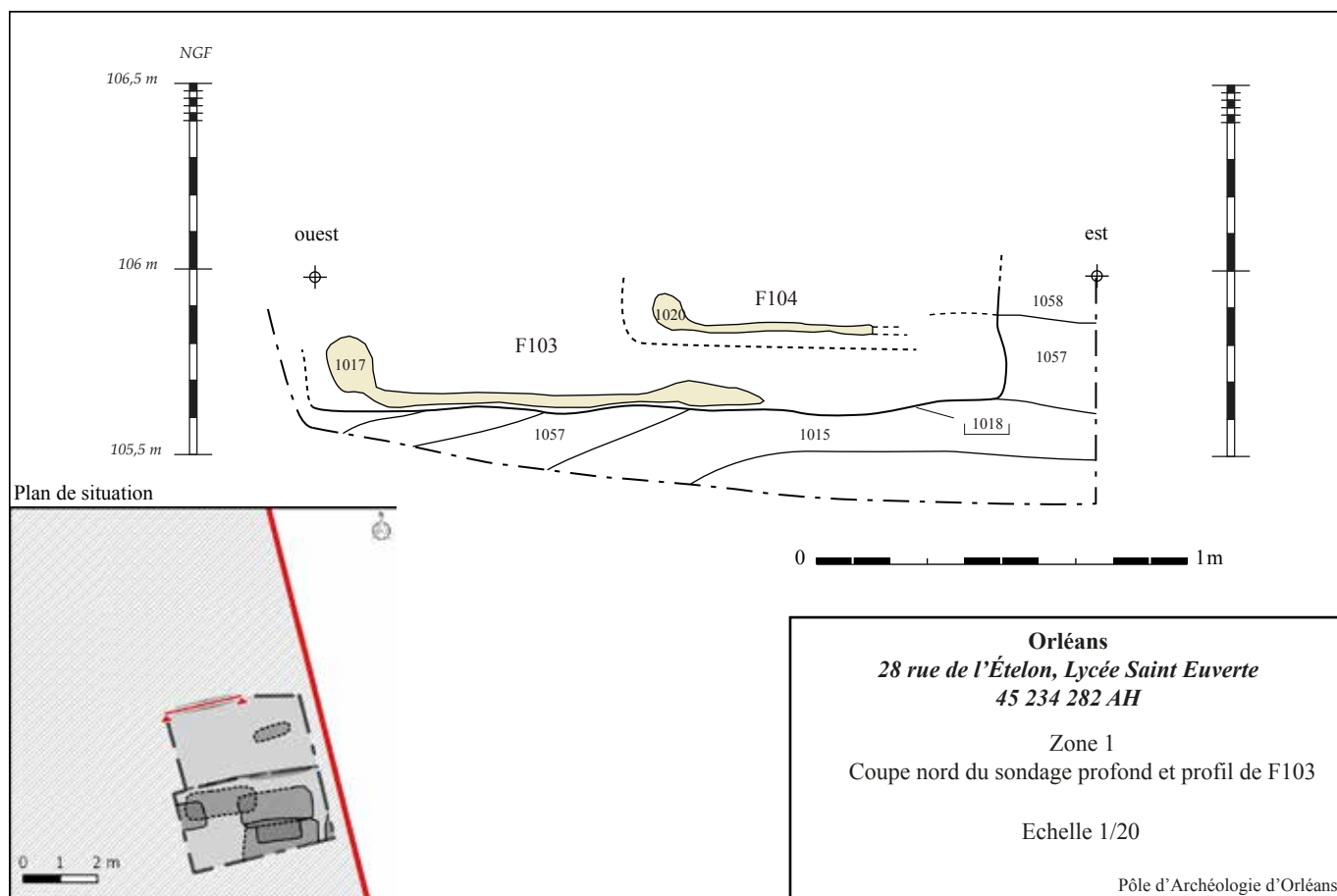
Contenant rigide : Contenant en bois ?

Contenant souple : -

Taphonomie :

Trop peu d'indices taphonomiques pour conclure → espace de décomposition indéterminé.

Présence de quelques clous → présence probable d'un contenant en bois.



Coupe nord du sondage mécanique de la zone 1 lors du diagnostic, avec les sépultures F103 et F104
 (DAO : A. Ladam, Pôle d'archéologie)

FAIT N° 109

Identification : sépulture

Datation : C14 : 240-390

Dimensions en m :

US : 1060, 1061, 1062, 1063

Sur fait : ; Sous fait : ; Egal fait :

Zone : 1

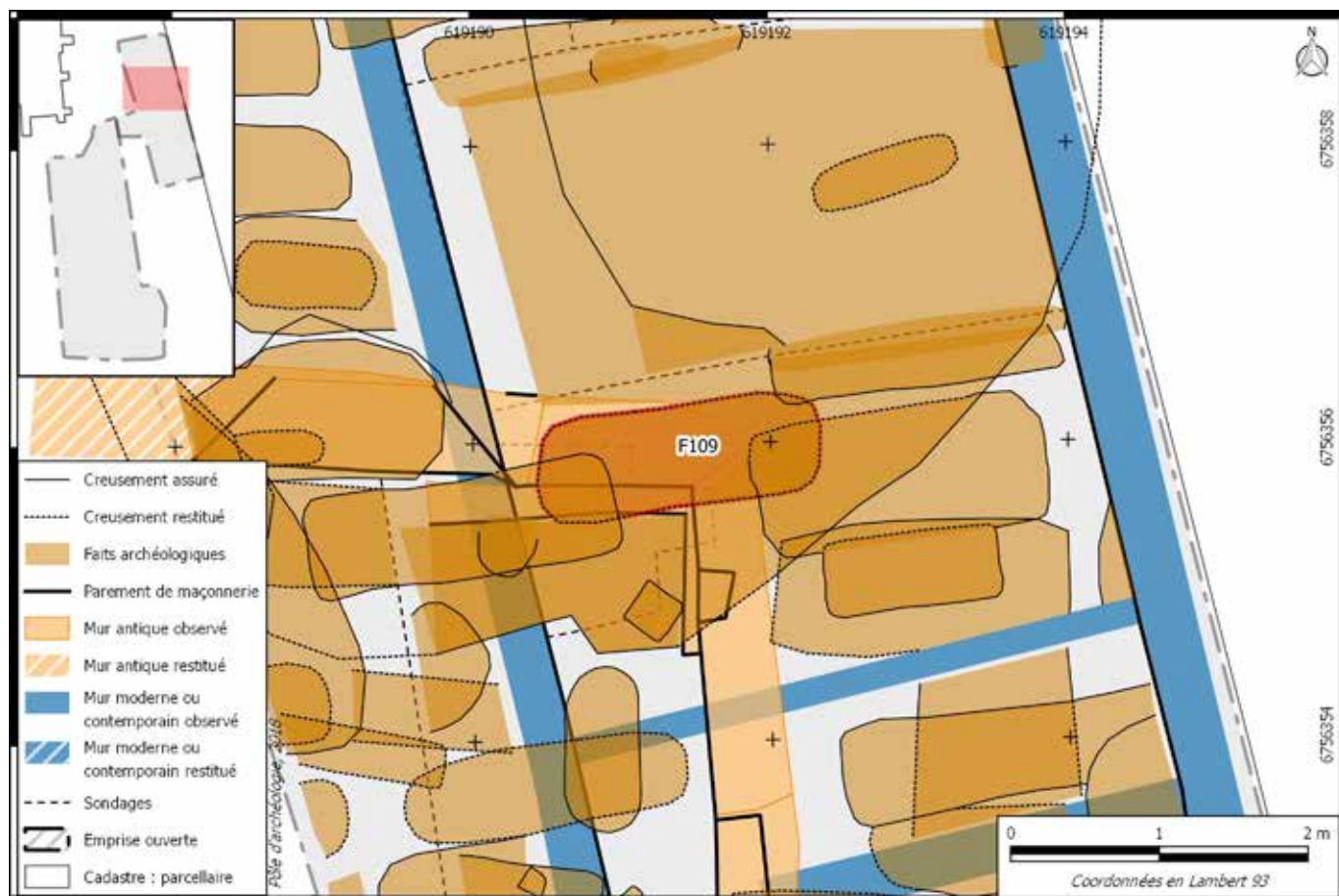
Minute n°

Phase : 9

Période : 3

Description :

Sépulture orientée est-ouest, tête à l'ouest, identifiée sous la dalle de l'ancienne cave dans l'extension sud de la zone 1.
Fouillée au diagnostic.



Sexe : Masculin

Age au décès : [20-39] ans

Particularités / pathologies :

Légère arthrose de l'épaule droite.

Nodules de Schmörl sur les 3 dernières vertèbres thoraciques et sur les 3 premières vertèbres lombaires.

6 vertèbres sacrées.

Etat bucco-dentaire très mauvais.

Espace de décomposition : Colmaté

Clous : Au moins 4 clous en place

Traces de bois : -

Architecture funéraire :

Contenant rigide : Contenant en bois

Contenant souple : Linceul

Taphonomie :

Aucun os sorti du VIC, patella gauche et BCF en équilibre instable → espace de décomposition colmaté.

Présence de clous → présence d'un contenant en bois.

Compression des membres supérieurs au niveau des coudes → présence d'un contenant souple type linceul.



Vue générale de la sépulture F109 lors du diagnostic (Cliché : J. Courtois, Pôle d'archéologie)

FAIT N° 110

Identification : sépulture

Datation :

Dimensions en m :

US : 1064, 1065, 1066

Sur fait : ; Sous fait : ; Egal fait :

Zone : 1

Minute n° 3

Phase : 8

Période : 3

Description :

Sépulture repérée dans la coupe est, sous le mur. Il s'agit d'un individu immature dont il ne reste que l'extrémité distale des membres inférieurs et les pieds, le reste ayant été coupé par la pelle mécanique. Vue au diagnostic.



Sexe : Indéterminé

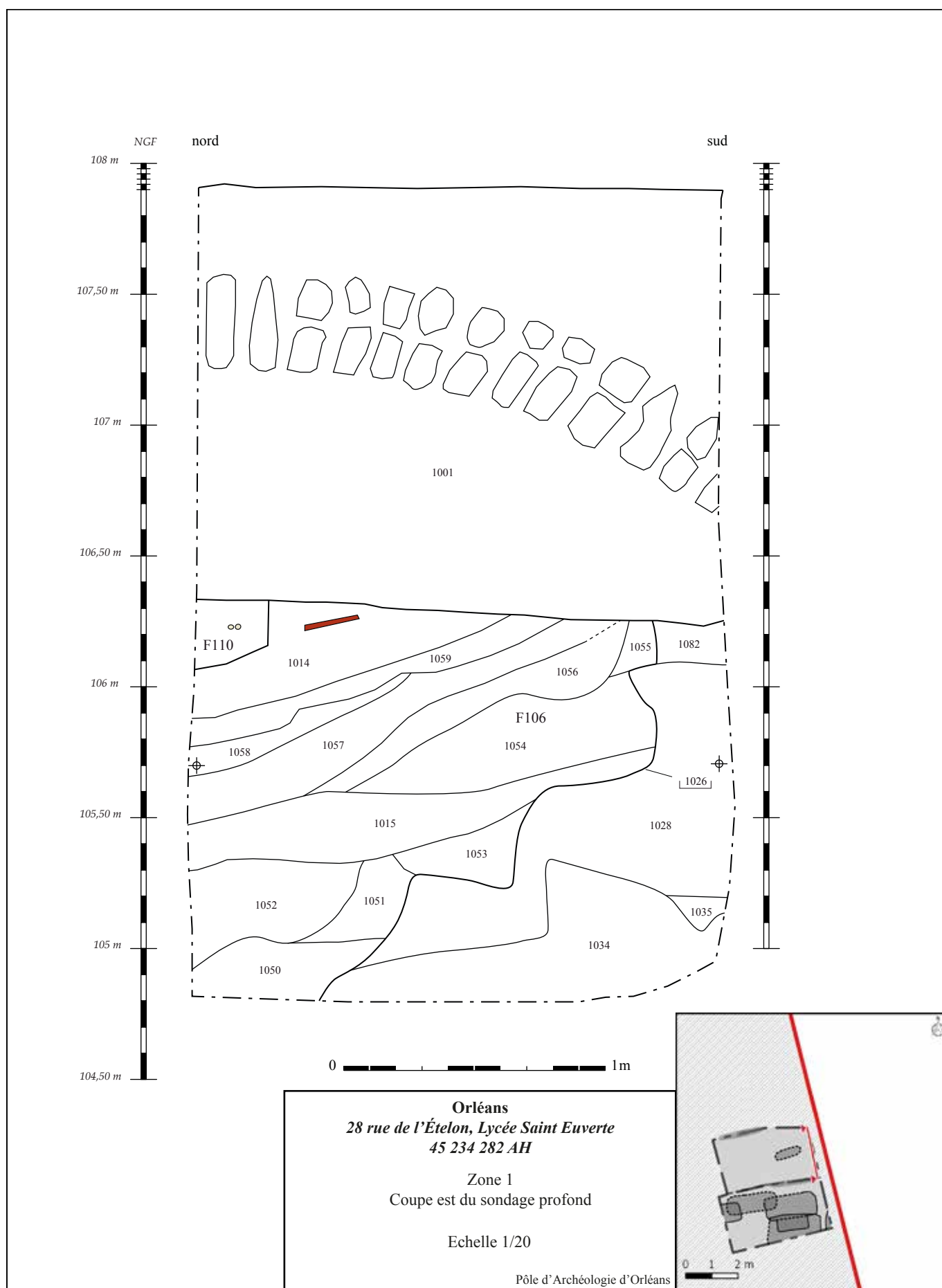
Age au décès : [1-9] ans

Particularités / pathologies :
RAS

Espace de décomposition : -
Clous : -
Traces de bois : -

Architecture funéraire :
Contenant rigide : -
Contenant souple : -

Taphonomie :
Non fouillée.



Coupe orientale du sondage profond de la zone 1 lors du diagnostic, avec les sépultures F103 et F104 (DAO : A. Ladam, Pôle d'archéologie)

FAIT N° 111

Identification : sépulture

Datation : C14 : 60-180 ; 190-215

Dimensions en m :

US : 1067, 1068, 1069, 1070

Sur fait : ; Sous fait : ; Egal fait :

Zone : 1

Minute n°

Phase : 7

Période : 3

Description :

Sépulture située dans l'extension sud du sondage de la cave. Inhumation en cercueil d'un individu adulte. Fouillée au diagnostic.



Sexe : Féminin

Age au décès : [15-29] ans

Particularités / pathologies :

Tubercule lingual sur la 2ème incisive supérieure gauche.

Malformation congénitale : absence de la moitié gauche du corps vertébral de la 4ème vertèbre lombaire. Elle a entraîné une scoliose qui est compensée par le reste du rachis.

Etat bucco-dentaire correct.

Espace de décomposition : Vide

Clous : 10 clous de grandes dimensions

Traces de bois : -

Architecture funéraire :

Contenant rigide : Cercueil

Contenant souple : -

Taphonomie :

Nombreux os sortis du VIC, déconnexions des épaules → espace de décomposition vide.

Main droite en bonne connexion au sein de la cuisse droite, coudes et épaules maintenues → colmatages ponctuels.

Présence de clous → présence d'un contenant en bois.

Clous horizontaux au niveau du fond de fosse → cercueil.



Vue générale de la sépulture F111 lors du diagnostic (Cliché : A. Ladam, Pôle d'archéologie)

FAIT N° 112

Identification : sépulture

Datation : C14 : 135-335 AD

Dimensions en m :

US : 1072, 1073, 1075, 1074

Sur fait : ; Sous fait : ; Egal fait :

Zone : 1

Minute n°

Phase : 8

Période : 3

Description :

Sépulture d'immatrice au sud de F111, fouillée au diagnostic.



Sexe : Indéterminé

Age au décès : [0] an

Particularités / pathologies :
RAS

Espace de décomposition : Indéterminé

Clous : 7 clous

Traces de bois : -

Architecture funéraire :

Contenant rigide : Contenant en bois

Contenant souple : -

Taphonomie :

Trop peu d'indices taphonomiques pour conclure → espace de décomposition indéterminé.

Présence de clous → présence d'un contenant en bois.



Vue générale de la sépulture F112 lors du diagnostic (Cliché : A. Ladam, Pôle d'archéologie)

FAIT N° 211

Identification : sépulture

Datation : C14 : 775-975

Dimensions en m :

US : 2037, 2038, 2039

Zone : 2

Minute n° 13

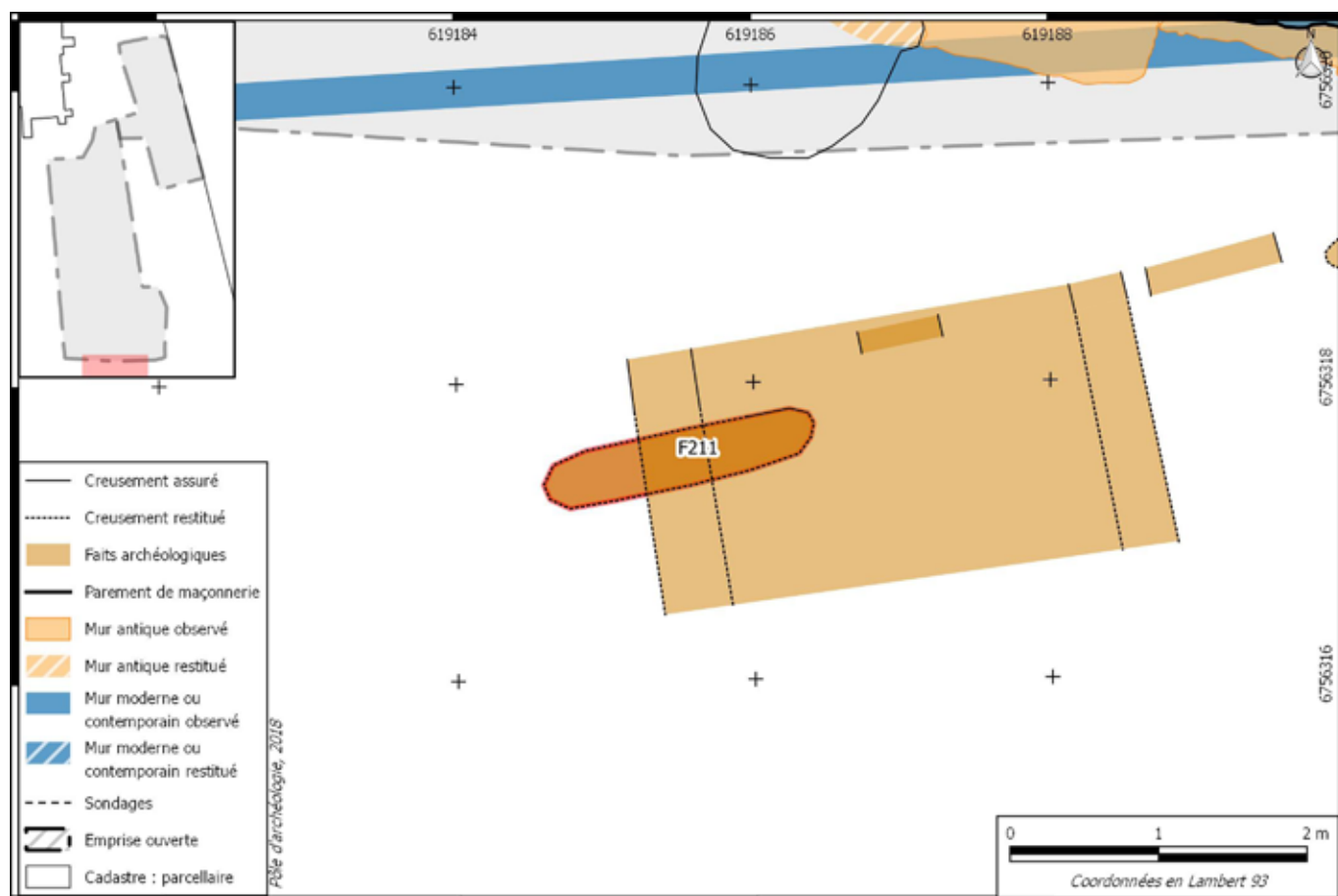
Phase : 10

Période : 4

Sur fait : ; Sous fait : ; Egal fait :

Description :

Sépulture observée dans la coupe sud de l'extension sud de la zone 2. Individu adulte orienté sud-ouest / nord-est mais seule une petite partie des membres inférieurs est visible. En grande partie perturbée et recoupée par structure moderne 1036 et abîmée par la pelle-mécanique. Vue au diagnostic.



Sexe : Indéterminé

Age au décès : [20-∞] ans

Particularités / pathologies :
RAS

Espace de décomposition : Indéterminé

Clous : -

Traces de bois : -

Architecture funéraire :

Contenant rigide : -

Contenant souple : -

Taphonomie :

Trop peu d'indices taphonomiques pour conclure → espace de décomposition indéterminé.



Vue générale de la sépulture F211 lors du diagnostic (Cliché : J. Courtois, Pôle d'archéologie)

Orléans (Loiret). 28 rue de l'Ételon, Lycée Saint-Euverte.

Fouille archéologique

Site 45.234.282 AH

Vol. 3 : Catalogue des faits

La fouille archéologique du bâtiment F du 28 rue de l'Ételon / Lycée Saint-Euverte à Orléans s'est déroulée au printemps 2017 et faisait suite à un diagnostic réalisé par le Pôle d'archéologie de la ville d'Orléans durant l'été 2016. Au sein de l'emprise du Lycée, l'opération archéologique se situe à l'emplacement de deux anciens bâtiments en front de boulevard et précède la construction d'un nouveau bâtiment d'internat. Deux zones de fouilles ont été ouvertes correspondant aux deux parties excavées du futur aménagement. L'emprise de l'opération est distante de moins de 10 m de l'église désacralisée de Saint-Euverte, dont l'état actuel pourrait dater des XII^e- XIII^e s.

Plusieurs aménagements antiques ont été observés, témoignant de l'occupation du quartier à cette période. Deux caves antiques maçonnées ainsi qu'une vaste structure semi-excavée ont été mis au jour, occupés entre le II^e s. de notre ère et le début du III^e s. Le quartier connaît à cette date une série de destructions, sans doute des incendies, impactant plusieurs bâtiments. La cave nord du site est ainsi partiellement ruinée et abandonnée, puis est remplacée en quelques années par un espace funéraire composé d'inhumations, qui se développe sur toute l'extrémité nord de la zone de fouille. La cave sud, fortement impactée par les destructions du début du III^e s., ne continue à être utilisée que quelques années puis est à son tour abandonnée au cours du même siècle.

La zone funéraire s'étend probablement au nord, au-delà de la limite de fouille, à l'emplacement du chœur de l'actuelle église Saint-Euverte. C'est à cet emplacement que la tradition situe l'oratoire Notre-Dame-du-Mont dans lequel est inhumé l'évêque Euverte à la fin du IV^e s., achevant de consacrer cet espace comme zone funéraire *ad sanctos* au cours du haut Moyen Âge. Ce sont ainsi près de 70 inhumations qui ont été mises au jour, datées entre le début du III^e s. et le XI^e s.

Le site semble établi comme collégiale au VIII^e s., puis évolue en abbaye au milieu du XII^e s. Il sera vendu à la Révolution, puis transformé en salpêtrière et en filature de coton au début du XIX^e s. L'abbaye est acquise et restaurée par les Pères de la Miséricorde à partir de 1837, puis le site est repris en 1880 par les Frères des Écoles Chrétiennes qui y établissent un établissement scolaire, vocation encore actuelle du site.